


REGIME DE
URGÊNCIA



LIDO
Em 03 10 07
[Signature]
Assessoria de Plenário

DISTRITO FEDERAL

MENSAGEM Nº. 218 /2007 - GAG

Brasília, 02 de outubro de 2007.

Excelentíssimo Senhor Presidente da Câmara Legislativa do Distrito Federal,

Submeto à elevada apreciação dessa Câmara Legislativa o projeto de lei que estabelece a pauta de valores venais de terrenos e edificações do Distrito Federal para efeito de lançamento do Imposto Sobre a Propriedade Predial e Territorial Urbana (IPTU) para o exercício de 2008, acompanhado da respectiva Exposição de Motivos do Senhor Secretário de Estado de Fazenda do Distrito Federal.

Requeiro, ainda, a tramitação da proposta em caráter de urgência, na forma do art. 73 da Lei Orgânica do Distrito Federal.

Na oportunidade, renovo a Vossa Excelência e a seus pares protestos do mais elevado respeito e consideração.

[Signature]
PAULO OCTÁVIO ALVES PEREIRA
Governador em Exercício


ASSESSORIA DE PLENÁRIO
Recebi em 02 / 10 / 07 às 18:07
[Signature] 12071-60
Assinatura Matrícula

Ao Protocolo Legislativo para registro e, em seguida à CEOF e CCJ.
Em 04 / 10 / 07.

Ao Excelentíssimo Senhor
ALÍRIO DE OLIVEIRA NETO
Presidente da Câmara Legislativa do Distrito Federal
Nesta

[Signature]
Primer Perbeiro
Chefe da Assessoria de Plenário

PROTÓCOLO LEGISLATIVO
PL Nº 533 / 07
Fls. N.º 07



GOVERNO DO DISTRITO FEDERAL
SECRETARIA DE ESTADO DE FAZENDA



EXPOSIÇÃO DE MOTIVOS Nº. 048 /2007-GAB/SEF

Brasília, de de 2007.

Excelentíssimo Senhor Governador do Distrito Federal,

Tenho a honra de submeter à elevada consideração de Vossa Excelência a anexa minuta de anteprojeto de lei que estabelece a pauta de valores venais de terrenos e edificações do Distrito Federal para efeito de lançamento do Imposto Sobre a Propriedade Predial e Territorial Urbana (IPTU) para o exercício de 2008 e dá outras providências.

Os valores constantes do Anexo único da presente proposta foram obtidos com base em pesquisas no mercado imobiliário do Distrito Federal.

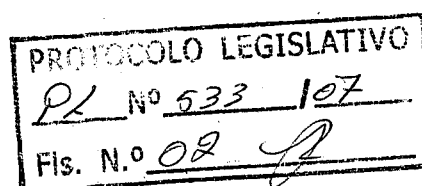
Em homenagem ao art. 94, parágrafo único, da Lei Complementar nº. 13, de 1996, o presente projeto renova benefícios fiscais já existentes e os limita no tempo, de 2008 a 2011, data de vigência do Plano Plurianual, sendo que as providências necessárias ao atendimento do art. 14 da Lei de Responsabilidade Fiscal, no sentido de considerar o impacto previsto de aproximadamente R\$ 48,1 milhões já foram deflagradas para incluí-lo no projeto de lei orçamentária de 2008 que está em elaboração.

Por esses motivos é que sugiro a Vossa Excelência que seja requerida a tramitação em caráter de urgência, na forma do art. 73 da Lei Orgânica do Distrito Federal.

Na oportunidade, renovo a Vossa Excelência protestos do mais elevado respeito e consideração.

Respeitosamente,


LUIZ TACCA JUNIOR
Secretário de Estado de Fazenda



Estabelece a pauta de valores venais de terrenos e edificações do Distrito Federal para efeito de lançamento do Imposto Sobre a Propriedade Predial e Territorial Urbana (IPTU) para o exercício de 2008 e dá outras providências.

A CÂMARA LEGISLATIVA DO DISTRITO FEDERAL DECRETA:

Art. 1º. Fica estabelecida, para o exercício de 2008, na forma do Anexo Único desta Lei, a pauta de valores venais de terrenos e edificações para efeito de lançamento do Imposto sobre a Propriedade Predial e Territorial Urbana (IPTU).

Parágrafo único. Os valores constantes da pauta de que trata o *caput* não serão atualizados monetariamente até a data do lançamento do imposto.

Art. 2º. Fica a Secretaria de Estado de Fazenda autorizada a modificar a pauta de valores de que trata esta lei para incluir itens ou alterar valores, sempre que as condições do mercado de imóveis ou dos imóveis, à época da ocorrência do fato gerador, assim o exigirem.

Parágrafo único. As alterações de que trata o *caput* não poderão majorar os valores constantes da pauta estabelecida na forma do Anexo Único desta lei para efeito de lançamento do IPTU.

Art. 3º. Os parcelamentos de solo urbano que venham a ser incluídos no Cadastro Imobiliário Fiscal do Distrito Federal, nos termos da legislação vigente, recolherão o IPTU nas condições estabelecidas no Decreto-lei nº 82, de 26 de dezembro de 1966.

Art. 4º. Serão também considerados imóveis urbanos, para fins de cobrança do IPTU, todas as áreas não registradas nos cartórios de registro de imóveis, mas destinadas ou utilizadas como residência ou comércio.

Art. 5º. Ficam isentos do IPTU, até 31 de dezembro de 2011:

I - os clubes de serviços, lojas maçônicas e a Ordem Rosacruz – AMORC, sediados no Distrito Federal, relativamente aos imóveis edificadas destinados ao seu funcionamento;

II - a ocupação, pelos arrendatários com opção de compra, dos imóveis adquiridos da Companhia Imobiliária de Brasília – TERRACAP, vinculados ao Programa João de Barro Candango, Projeto Arrendamento Residencial Candango, com recursos provenientes do Programa de Arrendamento Residencial – PAR, do Governo Federal, enquanto os mesmos permanecerem sob a propriedade do Fundo, criado pela Medida Provisória nº. 1.864, de 29 de junho de 1999, que instituiu o Programa e gerido pela Caixa Econômica Federal;

III - os imóveis edificadas e regularmente ocupados por templos religiosos, de qualquer culto;

IV - na forma prevista no regulamento, no período de 5 (cinco) anos contados a partir do ano seguinte ao do início da implantação, os empreendimentos econômicos produtivos enquadrados no Programa Promoção do Desenvolvimento Econômico Integrado e Sustentável do Distrito Federal - PRÓ-DF;

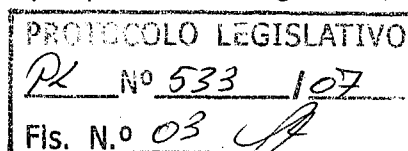
V - a Fundação Universidade de Brasília – FUB, desde que seja ampliado anualmente o número de vagas dos cursos noturnos;

VI - para imóvel integrante do acervo patrimonial da Companhia Imobiliária de Brasília - TERRACAP que se enquadre em uma das seguintes condições:

a) seja destinado exclusivamente à preservação ecológica, ambiental e florestal, não podendo ser objeto de alienação ou de exploração econômica.

b) seja destinado ao desenvolvimento de projeto na área do PRODESOC - Programa de Desenvolvimento Social do Distrito Federal;

c) seja destinado aos órgãos da Administração Pública de qualquer esfera do governo;



d) seja cedido, a qualquer título, a entidade imune de imposto, por força de disposição constitucional desde que não seja de forma onerosa;

e) seja integrante do "estoque imobiliário" da empresa.

VII - o imóvel com até 120 m² (cento e vinte metros quadrados) de área construída cujo titular, maior de sessenta e cinco anos, seja aposentado ou pensionista, receba até dois salários mínimos mensais, utilize o imóvel como sua residência e de sua família e não seja possuidor de outro imóvel;

VIII - os bens imóveis que constituem a sede do Instituto Histórico e Geográfico do Distrito Federal – IHG-DF, inclusive aqueles cuja essencialidade seja declarada pela Fazenda Pública do Distrito Federal, desde que o IHG-DF:

a) disponibilize seus recursos materiais e suas instalações para órgãos e entidades da administração pública do Distrito Federal, com vistas à promoção de projetos e atividades de aperfeiçoamento do ensino e à disseminação do conhecimento existente sobre a história do Distrito Federal;

b) integre seu acervo histórico e geográfico a programas de desenvolvimento do turismo do Distrito Federal;

IX - os imóveis onde estejam regularmente instalados asilos, orfanatos e creches no Distrito Federal;

X - o imóvel cedido gratuitamente, por pessoas físicas ou jurídicas, para a instalação dos postos de assistência a que se refere o art. 9º da Lei nº. 2.349, de 22 de abril de 1999, que dispõe sobre a criação do Programa de Assistência ao Cidadão Carente do Distrito Federal – PACC;

XI - ex-combatentes da Segunda Guerra Mundial e suas viúvas, quanto aos imóveis de que respondam na condição de contribuintes, utilizados como suas moradias.

§ 1º Nos termos de regulamento, a FUB e a TERRACAP entregarão à Secretaria de Estado de Fazenda relação discriminada dos imóveis sujeitos às isenções previstas respectivamente nos incisos V e VI deste artigo.

§ 2º A isenção prevista no inciso VII aplica-se ao idoso que se enquadrar no benefício de que trata o art. 203, inciso V, da Constituição Federal.

§ 3º As isenções de que trata este artigo serão efetivadas na forma do regulamento.

§ 4º As isenções previstas neste artigo não alcançam os possuidores diretos de imóvel ou fração de imóvel onde houver atividade empresarial ou profissional não-empresarial explorada por pessoa diversa das mencionadas nos incisos do caput, nos termos dos §§ 3º e 4º do art. 150 da Constituição Federal.


Art. 6º. Fica reduzida, em até 100% (cem por cento), a base de cálculo do Imposto sobre Propriedade de Veículos Automotores - IPVA, para os empreendimentos efetivamente implantados na forma da Lei nº. 3.196, de 29 de setembro de 2003 e da Lei nº. 3.266, de 30 de dezembro de 2003.

Parágrafo único. O disposto neste artigo produzirá efeitos até 31 de dezembro de 2011.

Art. 7º. Esta lei entra em vigor no 1º dia do exercício subsequente à sua publicação, inclusive quanto às revogações previstas no art. 7º.



Art. 8º. Revogam-se as disposições em contrário.

ANEXO ÚNICO À LEI Nº _____, DE _____ DE _____ DE 2007.

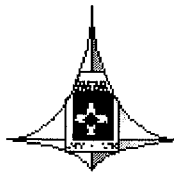




Governo do Distrito Federal - GDF
Secretaria de Estado de Fazenda - SEF
Subsecretaria da Receita
Diretoria de Arrecadação
Gerência de Gestão da Arrecadação
Núcleo de Gestão dos Tributos Imobiliários



**PAUTA DE VALORES DE IMÓVEIS
LANÇAMENTO IPTU-2008**



GOVERNO DO DISTRITO FEDERAL
SECRETARIA DE ESTADO DA FAZENDA
Subsecretaria da Receita



Anexo Único do Projeto de Lei número de de
PVI - Pauta de Valores de Imóveis para Incidência do IPTU Exercício de : 2008

Quadra	Conj/Blocos	Lotes	Cód Natureza	Área Ter. (M2)	Vir Terreno (R\$)	Vir M2 Const (R\$)
--------	-------------	-------	--------------	----------------	-------------------	--------------------

Cidade Brasília

Setor: 920796 AEROPORTO/BASE AEREA DE BRASILIA

Quadra	Conj/Blocos	Lotes	Natureza	Área Ter. (M2)	Vir Terreno (R\$)	Vir M2 Const (R\$)
	LOJAS	TODAS	64 AREAS MILITARES	29.995.123,00	156.454.561,55	674,28

Setor: 920531 AREA DE ESPANSAO DOS MINISTERIOS

Quadra	Conj/Blocos	Lotes	Natureza	Área Ter. (M2)	Vir Terreno (R\$)	Vir M2 Const (R\$)
AREA DE TODOS OS LOTES	EXPANSAO DO AREA DE	MINISTERIOS 9524 A 11132 M	61 ADMINISTRATIVO UNIA	10.275,00	814.665,10	654,17


Setor: 547658 CANDANGOLANDIA

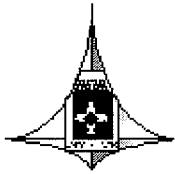
Quadra	Conj/Blocos	Lotes	Natureza	Área Ter. (M2)	Vir Terreno (R\$)	Vir M2 Const (R\$)
USO HABITACIO- NAL QR-1/QR-7	VARIOS CONJU TOS	119,79 A 150,00 151,00 A 200,00 201,00 A 250,00 251,00 A 300,00 301,00 A 318,29 MV-3	1 RESIDENCIA INDIVID 1 RESIDENCIA INDIVID 1 RESIDENCIA INDIVID 1 RESIDENCIA INDIVID 1 RESIDENCIA INDIVID 4 RESIDENCIA COLETIV	150,00 200,00 250,00 300,00 318,29 400,00	45.815,35 57.797,82 65.551,19 76.828,81 89.516,14 101.345,17	451,98 451,98 451,98 451,98 451,98 379,38
USO MISTO	VARIOS CONJU BANCO	108,09 A 150,00 3	13 COMERCIO/RESIDENCI 30 BANCARIOS/INSTITUIC	150,00 200,00	41.440,84 44.721,10	418,71 411,75
QR-1/QR-7	TOS	151,00 A 200,00 201,00 A 250,00	13 COMERCIO/RESIDENCI 13 COMERCIO/RESIDENCI	200,00 250,00	52.066,69 58.973,50	418,71 418,71
	TEMPLO	2	90 TEMPLOS	1.575,00	283.869,91	366,68
	CRECHE	251,00 A 300,00 4	13 COMERCIO/RESIDENCI 44 CRECHE/MATERNAL	300,00 963,42	69.068,06 81.593,24	418,71 366,68
		301,00 A 307,10 6	13 COMERCIO/RESIDENCI 102 INSTITUCIONAL	307,10 1.815,00	80.756,51 290.399,90	418,71 366,68
MISTO ISOLADO	QR-1 E QR-2	MI-1,MI-2,MI-3 8	13 COMERCIO/RESIDENCI 102 INSTITUCIONAL	150,00 3.402,00	46.222,47 435.599,85	418,71 366,68
	QR-3	MI-1,MI-2,MI-3 10	13 COMERCIO/RESIDENCI 102 INSTITUCIONAL	134,00 8.075,00	43.034,72 725.999,75	418,71 366,68
MULTIPLO USO	MU-1	MU-1	10 COMERCIAL	600,00	139.985,57	402,54
	MU-3,MU-7,MU- OUTROS MU	MU-3,MU-7,MU- OUTROS MU	10 COMERCIAL 10 COMERCIAL	400,00 200,00	103.798,83 61.422,24	402,54 402,54
EQUIP.COMUN. 1			89 OUTROS	3.878,09	131.585,00	366,68
QR-1		4	71 FEIRAS LIVRES	3.200,00	95.011,96	353,81
QR 01		04 FEIRA	71 FEIRAS LIVRES	3.200,00	72.921,68	353,81
QR 01		05 IGREJA	90 TEMPLOS	2.376,65	57.619,78	366,68
EC 4			89 OUTROS	830,00	48.601,14	366,68
EC 5		ESCOLA 1 GRA	42 ENSINO 10.GRAU	7.351,62	316.198,42	395,82
EC 6			89 OUTROS	600,00	38.001,95	366,68
EC 7			89 OUTROS	822,50	48.084,11	366,68
EC 8			89 OUTROS	1.372,40	67.472,86	366,68
EC 9			89 OUTROS	800,00	47.050,04	366,68
QR-1	EC 10		49 OUTROS	800,00	45.398,15	353,81
EC 11			89 OUTROS	800,00	47.050,04	366,68
EC 12			89 OUTROS	1.490,00	73.418,74	366,68
EC 13			89 OUTROS	595,00	37.743,44	366,68
QR-1	EC 14		49 OUTROS	1.200,00	61.112,90	353,81
EC 15		QD POLIV E REC	54 PRACA ESPORTES	6.983,58	195.585,66	353,81
EC 16		CENTRO SOCI	91 ENTIDADES DE ASSIS	4.068,23	135.945,02	353,81
EC 17		CENTRO DE SA	83 SAUDE PUBLICA	2.000,00	530.254,26	353,81
EC 18		ESCOLA 2 GRA	41 ENSINO 20.GRAU	12.657,55	369.848,83	353,81
EC 19		ESCOLA 1 GRA	42 ENSINO 10.GRAU	7.695,73	328.330,74	395,82
EC 20		ESCOLA 1 GRA	42 ENSINO 10.GRAU	12.778,66	470.127,15	395,82
EC 21		QD POLIV E REC	54 PRACA ESPORTES	13.021,34	305.572,12	353,81
EC 22		IGREJA	90 TEMPLOS	2.525,29	211.977,34	366,68
QR-1		5	90 TEMPLOS	2.376,00	206.162,50	366,68

EMITIR PAUTA IPTU

terça-feira, 2 de outubro de 2007

10:33:06





GOVERNO DO DISTRITO FEDERAL
SECRETARIA DE ESTADO DA FAZENDA
Subsecretaria da Receita



Anexo Único do Projeto de Lei número de de
PVI - Pauta de Valores de Imóveis para Incidência do IPTU Exercício de : 2008

Quadra	Conj/Blocos	Lotes	Cód Natureza	Área Ter. (M2)	Vir Terreno (R\$)	Vir M2 Const (R\$)
EC 24		QD POLIV E REC	54 PRACA ESPORTES	14.395,42	331.666,46	353,81
TODAS	TODOS	TODOS	7 ASSENTAMENTOS(DE	100,00 A 150,00	28.954,54	445,26
			7 ASSENTAMENTOS(DE	151,00 A 200,00	36.527,26	445,26
			7 ASSENTAMENTOS(DE	201,00 A 250,00	41.427,26	445,26
			7 ASSENTAMENTOS(DE	251,00 A 300,00	48.554,53	445,26
			7 ASSENTAMENTOS(DE	301,00 A 400,00	56.572,71	445,26
			7 ASSENTAMENTOS(DE	401,00 A 500,00	71.272,70	445,26

Setor: 920789 CANDANGOLANDIA QOF-A

Quadra	Conj/Blocos	Lotes	Natureza	Área Ter. (M2)	Vir Terreno (R\$)	Vir M2 Const (R\$)
QS E QR	TODOS	ATÉ 153M ²	7 ASSENTAMENTOS(DE	33.164,15	39.773,93	379,43
QR	TODOS	154 A 200M ²	7 ASSENTAMENTOS(DE	41.455,18	49.717,41	379,43
QR	TODOS	201 A 250M ²	7 ASSENTAMENTOS(DE	47.093,09	56.478,98	379,43
QR	TODOS	251 A 450M ²	7 ASSENTAMENTOS(DE	85.563,50	102.616,74	379,43
PÇ CAIXA FORTE		1 E 2	10 COMERCIAL		204.284,66	402,54
	BANCO	3	30 BANCARIOS/INSTITUIC	39.291,72	44.721,10	411,75
	OUTROS	4 E 5	89 OUTROS	9.004,52	16.286,55	366,68
PÇ DOO BOSQUE	ESCOLA 1º GRA	LT 1	42 ENSINO 1O.GRAU	96.520,98	214.211,16	395,82
	TEMPLO	LT 2	90 TEMPLOS	150.438,02	283.869,91	366,68
	OUTROS	3	89 OUTROS	6,00	56.098,12	366,68
	CRECHE	4	44 CRECHE/MATERNAL	9,63	81.593,24	366,68
		5	102 INSTITUCIONAL	7,83	186.685,65	366,68
		6	102 INSTITUCIONAL	18,15	290.399,90	366,68
		7	102 INSTITUCIONAL	2.003,00	311.142,75	366,68
		8	102 INSTITUCIONAL	3.402,00	435.599,85	366,68
		9	102 INSTITUCIONAL	5.173,00	539.314,10	366,68
		10	102 INSTITUCIONAL	8.075,00	725.999,75	366,68

Setor: 547660 CANDANGOLANDIA QOF-B

Quadra	Conj/Blocos	Lotes	Natureza	Área Ter. (M2)	Vir Terreno (R\$)	Vir M2 Const (R\$)
QOF	TODOS	108 M2 A 150 M	13 COMERCIO/RESIDENCI	150,00	37.119,79	432,13
PÇ CAIXA FORTE	TODOS	1 E 2	10 COMERCIAL	122.500,38		

Setor: 547659 CANDANGOLANDIA QRO

Quadra	Conj/Blocos	Lotes	Natureza	Área Ter. (M2)	Vir Terreno (R\$)	Vir M2 Const (R\$)
QRO	TODOS	TODOS	7 ASSENTAMENTOS(DE	10,00 A 153,00	40.518,70	404,28
QRO	TODOS	TODOS	7 ASSENTAMENTOS(DE	154,00 A 250,00	42.544,64	404,28
A	BLOCOS A E B		13 COMERCIO/RESIDENCI	100,00	43.760,81	451,98
A	BLOCOS A E B		13 COMERCIO/RESIDENCI	135,00	46.064,01	451,98
CENTRO COMERCIAL	AL	TODOS	13 COMERCIO/RESIDENCI	160,00	46.064,01	451,98
QRO QD A CC	BLOCO A	3/4	11 COMERCIO LOCAL	200,00	53.524,26	398,71
QRO QD A CC	BLOCO	3/4	4 RESIDENCIA COLETIV	200,00	51.237,28	419,78

Setor: 920559 CEMITERIO NORTE

Quadra	Conj/Blocos	Lotes	Natureza	Área Ter. (M2)	Vir Terreno (R\$)	Vir M2 Const (R\$)
CM SERV FUNER			88 CEMITERIOS	25.500,00	431.347,33	1.017,32
CM			88 CEMITERIOS	476.425,00	4.082.298,07	1.017,32
CM ISRAEL			88 CEMITERIOS	22.500,00	431.347,33	1.017,32

Setor: 920589 CEMITERIO SUL

Quadra	Conj/Blocos	Lotes	Natureza	Área Ter. (M2)	Vir Terreno (R\$)	Vir M2 Const (R\$)
CEMITERIO SUL	DE BRASILIA		88 CEMITERIOS	1.368.371,76		

Setor: 920602 EMO/OESTE

Quadra	Conj/Blocos	Lotes	Natureza	Área Ter. (M2)	Vir Terreno (R\$)	Vir M2 Const (R\$)
EIXO	MONUMENTAL					
AREA A	TORRE DE TV		78 RESTAURANTES	1.082,50	320.209,77	592,11
AREA B	SS TORRE DE T (TRANSMISSOR		34 COMUNICACAO/RADIO	1.760,00	1.086.178,56	581,26
AREA C	SS TORRE DE T (ACESSO)		34 COMUNICACAO/RADIO	62,90	162.926,78	581,26

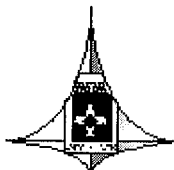
EMITIR PAUTA IPTU

terça-feira, 2 de outubro de 2007

10:33:11



PROTÓCOLO LEGISLATIVO
PL Nº 533 / 07
Fls Nº 07 A



GOVERNO DO DISTRITO FEDERAL
SECRETARIA DE ESTADO DA FAZENDA
Subsecretaria da Receita



Anexo Único do Projeto de Lei número de de
PVI - Pauta de Valores de Imóveis para Incidência do IPTU Exercício de : 2008

Quadra	Conj/Blocos	Lotes	Cód Natureza	Área Ter. (M2)	Vir Terreno (R\$)	Vir M2 Const (R\$)
AREA D	SS TORRE DE T	(GERADORES)	34 COMUNICACAO/RADIO	320,00	575.674,64	581,26
SUBESTACAO DE	ENERGIA		80 FORCA E LUZ	118,95	59.889,61	517,66
MEMORIAL JK			49 OUTROS	29.427,50	2.020.276,09	517,66
MUSEU DO INDIO			49 OUTROS	14.536,00	1.302.399,33	517,66
CATED. MILITAR	DO BRASIL		90 TEMPLOS	7.000,00	745.026,72	517,66
ARQ. PUBLICO			46 CULTURAL	10.800,00	1.010.138,05	517,66

Setor: 920535 EPTG AGUAS CLARAS RA I

Quadra	Conj/Blocos	Lotes	Natureza	Área Ter. (M2)	Vir Terreno (R\$)	Vir M2 Const (R\$)
EPTG/AC		1	78 RESTAURANTES	5.903,00	11.850,06	284,82
EPTG/AC		2	78 RESTAURANTES	14.948,14	29.625,15	284,82

Setor: 920712 ESPLANADA DOS MINISTERIOS

Quadra	Conj/Blocos	Lotes	Natureza	Área Ter. (M2)	Vir Terreno (R\$)	Vir M2 Const (R\$)
ESPLANADA DOS	MINISTERIOS					
MIN SAUDE		11	61 ADMINISTRATIVO UNIA	4.155,36		
MIN AERONAUT.		2/7	61 ADMINISTRATIVO UNIA	1.781,76		

Setor: 920534 ESTACAO RODOFERROVIARIA DE BRASILIA

Quadra	Conj/Blocos	Lotes	Natureza	Área Ter. (M2)	Vir Terreno (R\$)	Vir M2 Const (R\$)
PATIO	FERROVIARIO D	BRASILIA	99 OUTRAS	4.341.593,00		

Setor: 920697 GRANJA MODELO DO TORTO

Quadra	Conj/Blocos	Lotes	Natureza	Área Ter. (M2)	Vir Terreno (R\$)	Vir M2 Const (R\$)
RESIDENCIAL	PRESIDENCIAL		5 MANSOES	758.691,82		

Setor: 920702 PRACA DOS TRES PODERES

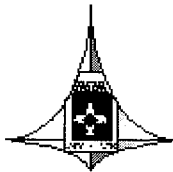
Quadra	Conj/Blocos	Lotes	Natureza	Área Ter. (M2)	Vir Terreno (R\$)	Vir M2 Const (R\$)
	PRACA TRES	PODERES				
		K	46 CULTURAL	969,50	294.725,42	946,11
		J	46 CULTURAL	991,25	294.725,42	946,11
		ANEXO STF	61 ADMINISTRATIVO UNIA	6.443,40	1.768.352,52	946,11
		G	61 ADMINISTRATIVO UNIA	5.210,86	1.473.627,10	946,11
		H	69 OUTROS	10.000,00	2.947.254,20	946,11
		L	69 OUTROS	17.000,00	4.126.155,88	946,11
		ESTACAO CEB	80 FORCA E LUZ	118,95	29.472,54	946,11
		C	99 OUTRAS	5.924,95		
		AE-D	46 CULTURAL	754,22	294.725,42	946,11
		N	89 OUTROS	2.500,00	683.762,97	946,11

Setor: 920532 PRACA DOS TRIBUNAIS SUL

Quadra	Conj/Blocos	Lotes	Natureza	Área Ter. (M2)	Vir Terreno (R\$)	Vir M2 Const (R\$)
	LT A BL D	TST	69 OUTROS	4.182,30	622.129,63	625,20
	LT B BL C	TSE	69 OUTROS	4.367,12	781.879,87	625,20
	LT C BL B	STM	69 OUTROS	1.236,07	418.619,43	625,20
	LT D BL A	TFR	69 OUTROS	2.704,00	660.617,31	625,20
	LT E BL E	ANEXO TST	69 OUTROS	781,25	250.433,54	625,20

Setor: 920533 PRACA MUNICIPAL

Quadra	Conj/Blocos	Lotes	Natureza	Área Ter. (M2)	Vir Terreno (R\$)	Vir M2 Const (R\$)
	PRACA	MUNICIPAL				
LT-1	TJ1-DF		60 ADMINISTRATIVO DF	12.289,06	9.834.987,27	946,11
LT-2	MIN.PUBL. DF E	TERRITORIOS	60 ADMINISTRATIVO DF	3.152,00	5.481.892,81	946,11
LT-3	PAL. BURITIS E	ANEXOS	60 ADMINISTRATIVO DF	23.407,07	13.256.749,39	946,11
LT-4	TRIB.CONTAS D	DF E ANEXO 1	60 ADMINISTRATIVO DF	6.369,00	5.313.899,32	946,11
LT 7		07	60 ADMINISTRATIVO DF	7.700,00	5.599.782,98	946,11



GOVERNO DO DISTRITO FEDERAL
SECRETARIA DE ESTADO DA FAZENDA
Subsecretaria da Receita

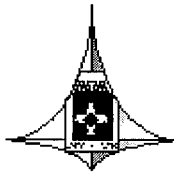


Anexo Único do Projeto de Lei número de de
PVI - Pauta de Valores de Imóveis para Incidência do IPTU Exercício de : 2008

Quadra Conj/Blocos Lotes Cód Natureza Área Ter. (M2) Vlr Terreno (R\$) Vlr M2 Const (R\$)

Setor: 547643 QUADRAS ECONOMICAS DA EPTG

Quadra	Conj/Blocos	Lotes	Natureza	Área Ter. (M2)	Vlr Terreno (R\$)	Vlr M2 Const (R\$)
QE 01 02 03 04	PJ A1 A PJ A15		4 RESIDENCIA COLETIV	273,04	393.987,81	722,01
EXCETO QE 01	PJ A1 ATE A14		4 RESIDENCIA COLETIV	273,00	393.987,81	515,72
QE 01 02 03 04	PJ B1 A PJ B15		4 RESIDENCIA COLETIV	273,04	393.987,81	722,01
EXCETO QE 01	PJ B1 ATE B3	B5, B9, ATE B14	4 RESIDENCIA COLETIV	273,00	393.987,81	515,72
QE 01 02 03 04		LOTES 1A3	11 COMERCIO LOCAL	132,00	24.350,40	522,38
		LOTE 01	11 COMERCIO LOCAL	506,00	62.858,00	522,38
EQ 2/3		2	11 COMERCIO LOCAL	868,00	106.462,20	348,25
EQ 3/4		1	11 COMERCIO LOCAL	1.224,00	141.572,08	580,42
QE 01 02 03 04		LT 01 CRECHE	44 CRECHE/MATERNAL	577,00	57.244,13	312,89
		LT 02 JARDIM I	43 JARDIM INFANCIA	847,00	74.130,63	268,19
		3	42 ENSINO 1O.GRAU	4.300,00	140.161,38	268,19
		3	41 ENSINO 2O.GRAU	7.000,00	180.405,73	268,19
		3	45 ESCOLA PARQUE	4.900,00	97.835,42	268,19
		1	46 CULTURAL	2.971,00	53.839,21	301,08
QE 01 02 03 04		ALPENDRE VE	59 OUTROS	47,50	7.285,62	268,19
		ALPENDRE JO	59 OUTROS	75,00	9.714,15	268,19
	AE 1 E 2	EQUIPAM PUBL	98 AREAS ESPECIAIS P/ E	300,00	30.503,86	357,27
			98 AREAS ESPECIAIS P/ E	1.502,00	69.326,95	357,27
EQ 1/2,2/3,3/4		LOTE 1 IGREJA	90 TEMPLOS	577,00	42.090,37	312,89
		LOTE 1 AMBULA	32 MEDICO/HOSPITALAR	1.120,00	74.873,11	357,27
		LOTE 1 CINEMA	50 CINEMAS	1.224,00	69.733,75	312,89
		LOTE 2 USO MU	98 AREAS ESPECIAIS P/ E	868,00	74.476,95	306,23
EQ 1/22/33/4			98 AREAS ESPECIAIS P/ E	868,00	74.476,95	306,23
	AE 1	FEIRA COBERT	71 FEIRAS LIVRES	1.700,00	55.509,46	268,19
		LOTES 1A3	11 COMERCIO LOCAL	132,00	24.350,40	522,38
		ALPENDRE IDO	59 OUTROS	47,50	7.285,62	268,19
		ALPENDRE JOV	59 OUTROS	75,00	9.714,15	268,19
VILA TECNOLOG						
QE 1	A	1	11 COMERCIO LOCAL	260,00	36.242,45	580,42
		2	49 OUTROS	390,00	15.847,23	301,08
		3	49 OUTROS	390,00	15.847,23	301,08
	B	TODOS	1 RESIDENCIA INDIVID	225,00	21.180,47	337,10
	C	1	1 RESIDENCIA INDIVID	284,00	25.416,56	337,10
		2 A 8	1 RESIDENCIA INDIVID	180,00	17.549,53	337,10
		9	11 COMERCIO LOCAL	156,00	26.049,26	580,42
		10	11 COMERCIO LOCAL	490,00	56.628,83	580,42
	D	8 E 16	1 RESIDENCIA INDIVID	204,00	19.365,00	337,10
		DEMAIS	1 RESIDENCIA INDIVID	228,00	21.180,47	337,10
	E	1	46 CULTURAL	2.971,81	76.936,90	301,08
		2	10 COMERCIAL	6.860,11	4.460.212,50	609,54
QE 2		1 E 2	1 RESIDENCIA INDIVID	575,00	32.678,44	337,10
	A	TODOS	1 RESIDENCIA INDIVID	223,00	21.180,47	337,10
	B	1	11 COMERCIO LOCAL	240,00	33.977,30	580,42
QE 3	A	1-18-19-20-21-22	1 RESIDENCIA INDIVID	238,50	22.390,78	337,10
		39-40-41-42	1 RESIDENCIA INDIVID	238,50	22.390,78	337,10
		2 A 17	1 RESIDENCIA INDIVID	270,00	23.601,10	337,10
		DEMAIS	1 RESIDENCIA INDIVID	260,00	23.601,10	337,10
	B	1	11 COMERCIO LOCAL	240,00	33.977,30	580,42



GOVERNO DO DISTRITO FEDERAL
SECRETARIA DE ESTADO DA FAZENDA
Subsecretaria da Receita



Anexo Único do Projeto de Lei número de de
PVI - Pauta de Valores de Imóveis para Incidência do IPTU Exercício de : 2008

Quadra	Conj/Blocos	Lotes	Cód Natureza	Área Ter. (M2)	Vir Terreno (R\$)	Vir M2 Const (R\$)
	C	1	11 COMERCIO LOCAL	240,00	33.977,30	580,42
QE 4	A	TODOS	1 RESIDENCIA INDIVID	206,78	19.365,00	337,10

Setor: 920536 REG ADM I

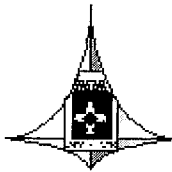
Quadra	Conj/Blocos	Lotes	Natureza	Área Ter. (M2)	Vir Terreno (R\$)	Vir M2 Const (R\$)
EPTG/AC		13	99 OUTRAS	2.464,00	32.025,58	283,47
EPTG/AC		15	99 OUTRAS	3.640,00	48.038,37	283,47
EPTG/AC		8	98 AREAS ESPECIAIS P/ E	70.685,00	3.050.186,10	589,03
EPTG/AC		53	53 PARQUES	1.754.655,46	5.739.189,60	432,66
LT F		102	102 INSTITUCIONAL	5.184,00	106.312,97	440,20

Setor: 920590 SAI/LESTE

Quadra	Conj/Blocos	Lotes	Natureza	Área Ter. (M2)	Vir Terreno (R\$)	Vir M2 Const (R\$)
SAI/LESTE	GARAGEM PAL	PLANALTO	33 GARAGENS	128.966,20	1.102.851,25	504,34

Setor: 920539 SETOR BANCARIO NORTE

Quadra	Conj/Blocos	Lotes	Natureza	Área Ter. (M2)	Vir Terreno (R\$)	Vir M2 Const (R\$)
Q 1	A	31	30 BANCARIOS/INSTITUIC	3.901,00	6.360.367,00	1.202,13
Q 1	B	24	30 BANCARIOS/INSTITUIC	374,00	2.605.805,29	836,78
Q 1	C	25	30 BANCARIOS/INSTITUIC	340,00	4.815.234,57	1.202,13
Q 1	D	32	30 BANCARIOS/INSTITUIC	540,00	3.868.336,31	919,28
Q 1	E	26	30 BANCARIOS/INSTITUIC	350,00	363.344,68	836,78
Q 1	F	28	30 BANCARIOS/INSTITUIC	800,00	3.413.237,92	836,78
Q 1	G	29	30 BANCARIOS/INSTITUIC	715,00	3.842.645,27	836,78
Q 1	H	27	30 BANCARIOS/INSTITUIC	315,00	612.914,77	895,71
Q 1	I	30	30 BANCARIOS/INSTITUIC	800,00	3.413.237,92	919,28
Q 1	J	20	30 BANCARIOS/INSTITUIC	91,00	110.104,45	836,78
Q 1	J	21	30 BANCARIOS/INSTITUIC	91,00	110.104,45	836,78
Q 1	J	22	30 BANCARIOS/INSTITUIC	91,00	110.104,45	836,78
Q 1	J	23	30 BANCARIOS/INSTITUIC	91,00	110.104,45	836,78
Q1			49 OUTROS	340,00	2.976.802,57	728,60
Q1			67 ADMINISTRACAO COML	340,00	4.216.968,34	1.032,13
Q1			83 SAUDE PUBLICA	340,00		
QD. 01		III-A	60 ADMINISTRATIVO DF	5.031,00	7.183.631,28	1.032,13
QD. 01		III-B	60 ADMINISTRATIVO DF	1.560,00	2.227.407,82	1.032,13
QD. 01		III-C	60 ADMINISTRATIVO DF	1.787,00	2.552.037,24	1.032,13
Q 2	A	19	30 BANCARIOS/INSTITUIC	525,00	3.123.296,20	836,78
Q 2	B	18	30 BANCARIOS/INSTITUIC	273,00	649.616,25	836,78
Q 2	C	17	30 BANCARIOS/INSTITUIC	887,25	3.097.605,17	836,78
Q 2	D	16	30 BANCARIOS/INSTITUIC	273,00	587.223,73	836,78
Q 2	E	15	30 BANCARIOS/INSTITUIC	525,00	2.815.003,75	836,78
Q 2	F	14	10 COMERCIAL	925,00	3.542.533,58	679,83
Q 2	G	13	30 BANCARIOS/INSTITUIC	273,00	638.605,80	1.178,56
Q 2	H	12	30 BANCARIOS/INSTITUIC	925,00	3.560.043,85	707,14
Q 2	I	11	30 BANCARIOS/INSTITUIC	697,12	3.207.709,61	836,78
Q 2	J	10	30 BANCARIOS/INSTITUIC	912,00	3.684.828,89	707,14
Q 2	K	9	30 BANCARIOS/INSTITUIC	697,12	2.741.600,78	966,42
Q 2	L	6	30 BANCARIOS/INSTITUIC	925,00	3.626.106,52	836,78
Q 2	M	7	30 BANCARIOS/INSTITUIC	273,00	576.213,28	836,78
Q 2	N	8	30 BANCARIOS/INSTITUIC	925,00	3.651.797,56	836,78
Q 2	O	5	30 BANCARIOS/INSTITUIC	525,00	3.097.605,17	836,78
Q 2	P	4	30 BANCARIOS/INSTITUIC	252,00	565.202,84	836,78
Q 2	Q	3	30 BANCARIOS/INSTITUIC	887,00	3.347.175,25	836,78
Q 2	R	2	30 BANCARIOS/INSTITUIC	273,00	579.883,43	836,78
Q 2	S	1	30 BANCARIOS/INSTITUIC	525,00	3.218.720,06	836,78
TODAS		LRS	70 LOJAS DE REVISTAS E	27,04	7.536,21	618,45
TODAS	SUBESTACAO	CEB	80 FORCA E LUZ	42,70	13.613,43	365,72



GOVERNO DO DISTRITO FEDERAL
SECRETARIA DE ESTADO DA FAZENDA
Subsecretaria da Receita



Anexo Único do Projeto de Lei número de de
PVI - Pauta de Valores de Imóveis para Incidência do IPTU Exercício de : 2008

Quadra Conj/Blocos Lotes Cód Natureza Área Ter. (M2) Vlr Terreno (R\$) Vlr M2 Const (R\$)

TODAS VALOR M2 CONSTRUCAO SALA X 1,00
LOJA X 1,50
GARAGEM X 0,

Setor: 920563 SETOR BANCARIO SUL

Quadra	Conj/Blocos	Lotes	Natureza	Área Ter. (M2)	Vlr Terreno (R\$)	Vlr M2 Const (R\$)
Q 1	A	31 B. BRASIL I	30 BANCARIOS/INSTITUIC	3.192,00	3.950.054,09	640,25
Q 1	B	20	30 BANCARIOS/INSTITUIC	450,00	249.102,51	640,25
Q 1	C	22	30 BANCARIOS/INSTITUIC	450,00	245.713,36	640,25
Q 1	D	23	30 BANCARIOS/INSTITUIC	300,00	228.767,61	640,25
Q 1	E/F	24/25 BRB	30 BANCARIOS/INSTITUIC	844,00	2.341.902,51	640,25
Q 1	G	32 B. BRASIL III	30 BANCARIOS/INSTITUIC	1.275,00	3.251.889,23	640,25
Q 1	H	26	30 BANCARIOS/INSTITUIC	350,00	159.290,04	640,25
Q 1	I	27	30 BANCARIOS/INSTITUIC	315,00	149.122,59	640,25
Q 1	J	30 BNDES	30 BANCARIOS/INSTITUIC	624,00	2.314.789,31	640,25
Q 1	K	29 SEGURADOR	30 BANCARIOS/INSTITUIC	702,00	1.719.993,52	640,25
Q 1	L	28 CEF	30 BANCARIOS/INSTITUIC	702,00	1.843.697,49	640,25
Q 1	M	35	30 BANCARIOS/INSTITUIC	1.039,00	2.243.617,17	640,25
Q 1	Q	21	30 BANCARIOS/INSTITUIC	150,00	113.536,52	640,25
Q 2	A	19 CASA S.PAU	30 BANCARIOS/INSTITUIC	546,75	1.477.669,31	640,25
Q 2	B	18 ED. MARCO	30 BANCARIOS/INSTITUIC	268,75	269.437,41	640,25
Q 2	C	17	30 BANCARIOS/INSTITUIC	921,37	1.586.122,11	640,25
Q 2	D	16 ED. ADRIAN	30 BANCARIOS/INSTITUIC	268,75	269.437,41	640,25
Q 2	E	15	30 BANCARIOS/INSTITUIC	568,75	1.482.753,04	640,25
Q 2	F	12 ED. AUREA	30 BANCARIOS/INSTITUIC	983,00	1.679.323,73	640,25
Q 2	G	13	30 BANCARIOS/INSTITUIC	365,00	291.466,88	640,25
Q 2	H	14	30 BANCARIOS/INSTITUIC	983,00	1.653.905,10	640,25
Q 2	I	11	30 BANCARIOS/INSTITUIC	670,00	467.702,67	640,25
Q 2	J	10	30 BANCARIOS/INSTITUIC	898,00	1.570.870,93	640,25
Q 2	K	9	30 BANCARIOS/INSTITUIC	670,00	467.702,67	640,25
Q 2	L	6	30 BANCARIOS/INSTITUIC	983,25	1.581.038,38	640,25
Q 2	M	7	30 BANCARIOS/INSTITUIC	365,00	276.215,71	640,25
Q 2	N	8 B. BRASIL II	30 BANCARIOS/INSTITUIC	1.159,00	1.581.038,38	640,25
Q 2	O	5	30 BANCARIOS/INSTITUIC	568,75	1.443.777,81	640,25
Q 2	P	4	30 BANCARIOS/INSTITUIC	818,00	208.432,71	640,25
Q 2	Q	3	30 BANCARIOS/INSTITUIC	921,37	1.643.737,65	640,25
Q 2	R	2	30 BANCARIOS/INSTITUIC	268,00	205.043,56	640,25
Q 2	S	1 EMPIRE CENT	30 BANCARIOS/INSTITUIC	568,75	1.457.334,41	640,25
Q 3	A	33A B. CENTRA	30 BANCARIOS/INSTITUIC	12.273,00	3.465.405,67	640,25
Q 3	B	33 BACEN	30 BANCARIOS/INSTITUIC	12.042,00	10.674.127,30	640,25
Q 4	A	34 CEF SEDE	30 BANCARIOS/INSTITUIC	24.280,00	10.674.127,30	640,25
TODAS		1 CAV	80 FORCA E LUZ	56,32	14.095,94	204,93
TODAS		2 CAV	80 FORCA E LUZ	114,75	14.095,94	204,93

TODAS VALOR M2 CONSTRUCAO SALA X 1,00
LOJA X 1,50
GARAGEM X 0,


Setor: 920542 SETOR COMERCIAL LOCAL NORTE

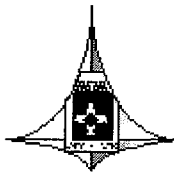
Quadra	Conj/Blocos	Lotes	Natureza	Área Ter. (M2)	Vlr Terreno (R\$)	Vlr M2 Const (R\$)
102	C E D		11 COMERCIO LOCAL	676,00	1.446.064,50	2.021,97
	A		11 COMERCIO LOCAL	676,00	838.717,41	734,65
	B		11 COMERCIO LOCAL	676,00	838.717,41	734,65
	C		11 COMERCIO LOCAL	676,00	1.265.306,44	734,65
	D		11 COMERCIO LOCAL	676,00	759.183,86	734,65
103	A		11 COMERCIO LOCAL	676,00	845.947,73	647,03
	B		11 COMERCIO LOCAL	676,00	838.717,41	734,65
	C		11 COMERCIO LOCAL	676,00	824.256,77	734,65
	D		11 COMERCIO LOCAL	676,00	723.032,25	734,65

EMITIR PAUTA IPTU

terça-feira, 2 de outubro de 2007

10:33:11





GOVERNO DO DISTRITO FEDERAL
SECRETARIA DE ESTADO DA FAZENDA
Subsecretaria da Receita



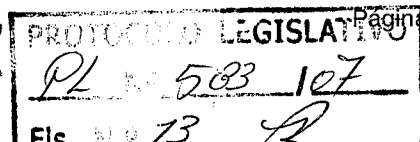
Anexo Único do Projeto de Lei número de de
PVI - Pauta de Valores de Imóveis para Incidência do IPTU Exercício de : 2008

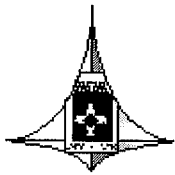
Quadra	Conj/Blocos	Lotes	Cód Natureza	Área Ter. (M2)	Vir Terreno (R\$)	Vir M2 Const (R\$)
	B		11 COMERCIO LOCAL	676,00	2.270.321,27	795,31
	C		11 COMERCIO LOCAL	676,00	1.417.143,21	835,75
	D		11 COMERCIO LOCAL	676,00	918.250,96	647,03
203	A		11 COMERCIO LOCAL	676,00	1.286.997,41	734,65
	B		11 COMERCIO LOCAL	676,00	939.941,93	734,65
	C		11 COMERCIO LOCAL	676,00	1.070.087,73	734,65
	D		11 COMERCIO LOCAL	676,00	1.005.014,83	734,65
204	A		11 COMERCIO LOCAL	676,00	838.717,41	734,65
	B		11 COMERCIO LOCAL	676,00	903.790,31	734,65
	C		11 COMERCIO LOCAL	676,00	1.041.166,44	734,65
	D		11 COMERCIO LOCAL	676,00	838.717,41	734,65
205	TODOS		11 COMERCIO LOCAL	7.553,00	1.330.379,34	283,08
206	TODOS		11 COMERCIO LOCAL	7.553,00	1.330.379,34	283,08
207	A		11 COMERCIO LOCAL	676,00	1.395.452,24	835,75
	B		11 COMERCIO LOCAL	676,00	1.352.070,31	835,75
	C		11 COMERCIO LOCAL	676,00	1.178.542,57	572,89
	D		11 COMERCIO LOCAL	676,00	1.626.822,56	909,89
208	A		11 COMERCIO LOCAL	676,00	1.337.609,66	835,75
	B		11 COMERCIO LOCAL	676,00	1.409.912,89	835,75
	C		11 COMERCIO LOCAL	676,00	1.005.014,83	734,65
	D		11 COMERCIO LOCAL	676,00	1.431.603,86	835,75
209	A		11 COMERCIO LOCAL	676,00	1.091.778,70	734,65
	B		11 COMERCIO LOCAL	676,00	1.026.705,80	734,65
	C		11 COMERCIO LOCAL	676,00	1.200.233,53	647,03
	D		11 COMERCIO LOCAL	676,00	1.033.936,12	734,65
210	A		11 COMERCIO LOCAL	676,00	1.135.160,63	734,65
	B		11 COMERCIO LOCAL	676,00	976.093,54	734,65
	C		11 COMERCIO LOCAL	676,00	1.388.221,92	835,75
	D		11 COMERCIO LOCAL	676,00	1.026.705,80	734,65
211	A		11 COMERCIO LOCAL	676,00	1.352.070,31	835,75
	B		11 COMERCIO LOCAL	676,00	1.431.603,86	835,75
	C		11 COMERCIO LOCAL	676,00	1.070.087,73	734,65
	D		11 COMERCIO LOCAL	676,00	1.286.997,41	903,15
212	A		11 COMERCIO LOCAL	676,00	1.070.087,73	950,33
	B		11 COMERCIO LOCAL	676,00	1.048.396,76	734,65
	C		11 COMERCIO LOCAL	676,00	1.070.087,73	950,33
	D		11 COMERCIO LOCAL	676,00	1.503.907,08	923,37
213	A		11 COMERCIO LOCAL	676,00	1.446.064,50	2.021,97
213	B		11 COMERCIO LOCAL	676,00	1.446.064,50	2.021,97
	C		11 COMERCIO LOCAL	676,00	578.425,80	950,33
	D		11 COMERCIO LOCAL	676,00	578.425,80	950,33
214	A		11 COMERCIO LOCAL	676,00	578.425,80	950,33
	B		11 COMERCIO LOCAL	676,00	578.425,80	950,33
	C		11 COMERCIO LOCAL	676,00	578.425,80	950,33
	D		11 COMERCIO LOCAL	676,00	578.425,80	950,33
215	A		11 COMERCIO LOCAL	676,00	1.005.014,83	734,65
	B		11 COMERCIO LOCAL	676,00	1.070.087,73	950,33
	C		11 COMERCIO LOCAL	676,00	1.402.682,57	835,75
	D		11 COMERCIO LOCAL	676,00	1.005.014,83	734,65
216	A		11 COMERCIO LOCAL	676,00	1.019.475,47	734,65
	B		11 COMERCIO LOCAL	676,00	990.554,18	734,65
	C		11 COMERCIO LOCAL	676,00	976.093,54	647,03
	D		11 COMERCIO LOCAL	676,00	1.258.076,12	647,03
302	A		11 COMERCIO LOCAL	676,00	809.796,12	647,03
	B		11 COMERCIO LOCAL	676,00	788.105,15	647,03
	C		11 COMERCIO LOCAL	676,00	788.105,15	647,03
	D		11 COMERCIO LOCAL	676,00	824.256,77	572,89
	E		11 COMERCIO LOCAL	676,00	838.717,41	647,03
303	A		11 COMERCIO LOCAL	676,00	1.323.149,02	835,75
	B		11 COMERCIO LOCAL	676,00	1.149.621,28	835,75
	C		11 COMERCIO LOCAL	676,00	1.424.373,53	835,75
	D		11 COMERCIO LOCAL	676,00	1.395.452,24	835,75

EMITIR PAUTA IPTU

terça-feira, 2 de outubro de 2007

10:33:11





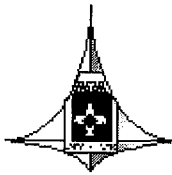
GOVERNO DO DISTRITO FEDERAL
SECRETARIA DE ESTADO DA FAZENDA
Subsecretaria da Receita



Anexo Único do Projeto de Lei número de de
PVI - Pauta de Valores de Imóveis para Incidência do IPTU Exercício de : 2008

Quadra	Conj/Blocos	Lotes	Cód Natureza	Área Ter. (M2)	Vir Terreno (R\$)	Vir M2 Const (R\$)
304	E		11 COMERCIO LOCAL	676,00	939.941,93	647,03
	A		11 COMERCIO LOCAL	676,00	1.221.924,50	835,75
	B		11 COMERCIO LOCAL	676,00	939.941,93	647,03
	C		11 COMERCIO LOCAL	676,00	997.784,51	734,65
	D		11 COMERCIO LOCAL	676,00	1.142.390,96	572,89
	E		11 COMERCIO LOCAL	676,00	1.720.816,76	882,93
305	A		11 COMERCIO LOCAL	676,00	1.373.761,28	835,75
	B		11 COMERCIO LOCAL	676,00	976.093,54	647,03
	C		11 COMERCIO LOCAL	676,00	1.221.924,50	835,75
	D		11 COMERCIO LOCAL	676,00	1.388.221,92	835,75
	E		11 COMERCIO LOCAL	676,00	1.409.912,89	835,75
306	A		11 COMERCIO LOCAL	676,00	1.113.469,67	835,75
	B		11 COMERCIO LOCAL	676,00	766.414,19	647,03
	C		11 COMERCIO LOCAL	676,00	831.487,09	647,03
	D		11 COMERCIO LOCAL	676,00	780.874,83	734,65
	E		11 COMERCIO LOCAL	676,00	1.012.245,15	572,89
307	A		11 COMERCIO LOCAL	676,00	1.236.385,15	647,03
	B		11 COMERCIO LOCAL	676,00	1.489.446,44	862,71
	C		11 COMERCIO LOCAL	676,00	1.366.530,95	835,75
	D		11 COMERCIO LOCAL	676,00	896.559,99	734,65
	E		11 COMERCIO LOCAL	676,00	1.359.300,63	835,75
308	A		11 COMERCIO LOCAL	676,00	1.012.245,15	734,65
	B		11 COMERCIO LOCAL	676,00	1.019.475,47	734,65
	C		11 COMERCIO LOCAL	676,00	1.026.705,80	734,65
	D		11 COMERCIO LOCAL	676,00	1.084.548,38	734,65
	E		11 COMERCIO LOCAL	676,00	1.055.627,09	734,65
309	A		11 COMERCIO LOCAL	676,00	1.706.356,11	842,49
	B		11 COMERCIO LOCAL	676,00	1.713.586,43	842,49
	C		11 COMERCIO LOCAL	676,00	1.973.878,04	842,49
	D		11 COMERCIO LOCAL	676,00	2.205.248,36	842,49
	E		11 COMERCIO LOCAL	676,00	1.033.936,12	734,65
310	A		11 COMERCIO LOCAL	676,00	1.048.396,76	734,65
	B		11 COMERCIO LOCAL	676,00	1.352.070,31	835,75
	C		11 COMERCIO LOCAL	676,00	1.496.676,76	903,15
	D		11 COMERCIO LOCAL	676,00	1.540.058,69	835,75
	E		11 COMERCIO LOCAL	676,00	1.641.283,21	842,49
311	A		11 COMERCIO LOCAL	676,00	1.417.143,21	835,75
	B		11 COMERCIO LOCAL	676,00	1.865.423,21	795,31
	C		11 COMERCIO LOCAL	676,00	1.756.968,37	862,71
	D		11 COMERCIO LOCAL	676,00	1.511.137,40	903,15
	E		11 COMERCIO LOCAL	676,00	1.568.979,98	903,15
312	A		11 COMERCIO LOCAL	676,00	788.105,15	647,03
	B		11 COMERCIO LOCAL	676,00	766.414,19	647,03
	C		11 COMERCIO LOCAL	676,00	542.274,19	647,03
	D		11 COMERCIO LOCAL	676,00	788.105,15	647,03
	E		11 COMERCIO LOCAL	676,00	788.105,15	647,03
313	A		11 COMERCIO LOCAL	676,00	874.869,02	734,65
	B		11 COMERCIO LOCAL	676,00	1.041.166,44	734,65
	C		11 COMERCIO LOCAL	676,00	968.863,22	734,65
	D		11 COMERCIO LOCAL	676,00	1.041.166,44	734,65
	E		11 COMERCIO LOCAL	676,00	1.005.014,83	734,65
314	A		11 COMERCIO LOCAL	676,00	874.869,02	734,65
	B		11 COMERCIO LOCAL	676,00	1.041.166,44	734,65
	C		11 COMERCIO LOCAL	676,00	1.077.318,05	734,65
	D		11 COMERCIO LOCAL	676,00	1.409.912,89	795,31
	E		11 COMERCIO LOCAL	676,00	1.062.857,41	734,65
315	A		11 COMERCIO LOCAL	676,00	1.279.767,08	734,65
	B		11 COMERCIO LOCAL	676,00	1.041.166,44	734,65
	C		11 COMERCIO LOCAL	676,00	1.099.009,02	734,65
	D		11 COMERCIO LOCAL	676,00	1.070.087,73	734,65
	E		11 COMERCIO LOCAL	676,00	1.048.396,76	734,65
316	A		11 COMERCIO LOCAL	676,00	1.728.047,08	882,93

PROJETO LEGISLATIVO
PL nº 533/07
14/10/07



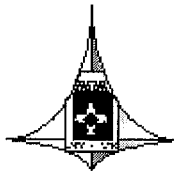
GOVERNO DO DISTRITO FEDERAL
SECRETARIA DE ESTADO DA FAZENDA
Subsecretaria da Receita



Anexo Único do Projeto de Lei número de de
PVI - Pauta de Valores de Imóveis para Incidência do IPTU Exercício de : 2008

Quadra	Conj/Blocos	Lotes	Cód Natureza	Área Ter. (M2)	Vlr Terreno (R\$)	Vlr M2 Const (R\$)
	B		11 COMERCIO LOCAL	676,00	1.865.423,21	923,37
	C		11 COMERCIO LOCAL	676,00	1.070.087,73	950,33
	D		11 COMERCIO LOCAL	676,00	1.829.271,59	923,37
	E		11 COMERCIO LOCAL	676,00	1.070.087,73	950,33
	F		11 COMERCIO LOCAL	676,00	1.829.271,59	923,37
402	A		11 COMERCIO LOCAL	676,00	867.638,70	647,03
	B		11 COMERCIO LOCAL	676,00	961.632,89	647,03
	C		11 COMERCIO LOCAL	676,00	911.020,64	647,03
	D		11 COMERCIO LOCAL	676,00	831.487,09	647,03
	E		11 COMERCIO LOCAL	676,00	1.012.245,15	647,03
403	A		11 COMERCIO LOCAL	676,00	686.880,64	734,65
	B		11 COMERCIO LOCAL	676,00	788.105,15	647,03
	C		11 COMERCIO LOCAL	676,00	845.947,73	647,03
	D		11 COMERCIO LOCAL	676,00	788.105,15	647,03
	E		11 COMERCIO LOCAL	676,00	824.256,77	647,03
404	A		11 COMERCIO LOCAL	676,00	368.746,45	647,03
	B		11 COMERCIO LOCAL	676,00	477.201,29	572,89
	C		11 COMERCIO LOCAL	676,00	1.106.239,34	835,75
	D		11 COMERCIO LOCAL	676,00	744.723,22	734,65
	E		11 COMERCIO LOCAL	676,00	477.201,29	572,89
405	A		11 COMERCIO LOCAL	676,00	368.746,45	647,03
	B		11 COMERCIO LOCAL	676,00	737.492,90	734,65
	C		11 COMERCIO LOCAL	676,00	578.425,80	734,65
	D		11 COMERCIO LOCAL	676,00	1.113.469,67	835,75
	E		11 COMERCIO LOCAL	676,00	477.201,29	572,89
406	A		11 COMERCIO LOCAL	676,00	1.221.924,50	903,15
	B		11 COMERCIO LOCAL	676,00	1.308.688,37	903,15
	C		11 COMERCIO LOCAL	676,00	723.032,25	734,65
	D		11 COMERCIO LOCAL	676,00	1.482.216,11	835,75
	E		11 COMERCIO LOCAL	676,00	1.221.924,50	741,39
407	A		11 COMERCIO LOCAL	676,00	1.142.390,96	835,75
	B		11 COMERCIO LOCAL	676,00	788.105,15	647,03
	C		11 COMERCIO LOCAL	676,00	1.070.087,73	835,75
	D		11 COMERCIO LOCAL	676,00	802.565,80	647,03
	E		11 COMERCIO LOCAL	676,00	1.099.009,02	835,75
408	A		11 COMERCIO LOCAL	676,00	766.414,19	950,33
	B		11 COMERCIO LOCAL	676,00	737.492,90	734,65
	C		11 COMERCIO LOCAL	676,00	527.813,54	647,03
	D		11 COMERCIO LOCAL	676,00	824.256,77	647,03
	E		11 COMERCIO LOCAL	676,00	1.221.924,50	903,15
409	A		11 COMERCIO LOCAL	676,00	1.474.985,79	862,71
	B		11 COMERCIO LOCAL	676,00	788.105,15	647,03
	C		11 COMERCIO LOCAL	676,00	766.414,19	950,33
	D		11 COMERCIO LOCAL	676,00	1.171.312,25	842,49
	E		11 COMERCIO LOCAL	676,00	766.414,19	950,33
410	A		11 COMERCIO LOCAL	676,00	831.487,09	835,75
	B		11 COMERCIO LOCAL	676,00	578.425,80	647,03
	C		11 COMERCIO LOCAL	676,00	469.970,96	950,33
	D		11 COMERCIO LOCAL	676,00	542.274,19	647,03
	E		11 COMERCIO LOCAL	676,00	361.516,13	647,03
411	A		11 COMERCIO LOCAL	676,00	889.329,67	835,75
	B		11 COMERCIO LOCAL	676,00	542.274,19	647,03
	C		11 COMERCIO LOCAL	676,00	845.947,73	835,75
	D		11 COMERCIO LOCAL	676,00	542.274,19	647,03
	E		11 COMERCIO LOCAL	676,00	1.185.772,89	923,37
412	A		11 COMERCIO LOCAL	676,00	766.414,19	950,33
	B		11 COMERCIO LOCAL	676,00	831.487,09	923,37
	C		11 COMERCIO LOCAL	676,00	1.005.014,83	882,93
	D		11 COMERCIO LOCAL	676,00	766.414,19	950,33
	E		11 COMERCIO LOCAL	676,00	766.414,19	950,33
413	A		11 COMERCIO LOCAL	676,00	766.414,19	950,33
	B		11 COMERCIO LOCAL	676,00	766.414,19	950,33

PROTÓCOLO LEGISLATIVO
R. Nº 633 102
1.º Nº 15



GOVERNO DO DISTRITO FEDERAL
SECRETARIA DE ESTADO DA FAZENDA
Subsecretaria da Receita

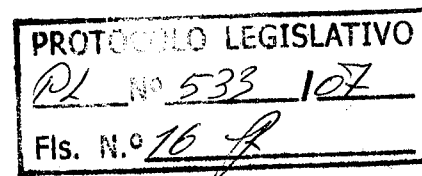


Anexo Único do Projeto de Lei número de de
PVI - Pauta de Valores de Imóveis para Incidência do IPTU Exercício de : 2008

Quadra	Conj/Blocos	Lotes	Cód Natureza	Área Ter. (M2)	Vir Terreno (R\$)	Vir M2 Const (R\$)
	C		11 COMERCIO LOCAL	676,00	766.414,19	950,33
	D		11 COMERCIO LOCAL	676,00	766.414,19	950,33
	E		11 COMERCIO LOCAL	676,00	766.414,19	950,33
414/415	TODOS		11 COMERCIO LOCAL	676,00	578.425,80	950,33
406	E 32		11 COMERCIO LOCAL	676,00	1.221.924,50	882,93
205	D		70 LOJAS DE REVISTAS E	3.776,50	365.498,79	166,95
206	D		70 LOJAS DE REVISTAS E	3.776,50	365.498,79	166,95
LOJAS (EXETO FRENTE RUA LATERAL FUNDOS AREAS EM SUBSOLO	205 E 206) M2 X 1.80 M2 X 1.2 M2 X 1.20 M2 X0.50					

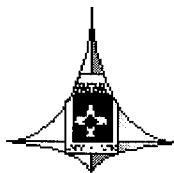
Setor: 920544 SETOR COMERCIAL LOCAL RESIDENCIAL NORTE

Quadra	Conj/Blocos	Lotes	Natureza	Área Ter. (M2)	Vir Terreno (R\$)	Vir M2 Const (R\$)
SCLR - EC1						
703 A 716	1,3,5,7 E 9	TODOS EC1	15 EC1	92,40 A 99,02	128.050,14	714,54
703 A 716	1,3,5,7 E 9	TODOSEC1	15 EC1	184,90 A 190,49	256.100,28	714,54
703 A 716	1,3,5,7 E 9	TODOS EC1	15 EC1	140,40	192.075,21	714,54
703 A 716	1,3,5,7 E 9	TODOS EC1	15 EC1	277,20 A 279,89	384.150,42	714,54
SCLR - EC2						
703 A 716	2,4,6,8 E 10	TODOS EC2	16 EC2	84,00 A 97,40	120.366,02	714,54
703 A 716	2,4,6,8 E 10	TODOS EC2	16 EC2	168,00 A 172,90	240.732,04	714,54
703 A 716	2,4,6,8 E 10	TODOS EC2	16 EC2	252,00 A 254,45	361.098,06	714,54
SCLR - EC2A						
703 A 716	1,3,5,7 E 9	TODOS EC2A	17 EC2A	48,00 A 49,40	102.438,72	714,54
703 A 716	1,3,5,7 E 9	TODOS EC2A	17 EC2A	84,00 A 97,40	204.877,44	714,54
703 A 716	1,3,5,7 E 9	TODOS EC2A	17 EC2A	144,00 A 145,40	307.316,16	714,54
703 A 716	1,3,5,7 E 9	TODOS EC2A	17 EC2A	184,80 A 192,35	409.754,88	714,54
703 A 716	1,3,5,7 E 9	TODOS EC2A	17 EC2A	240,00 A 241,40	512.193,60	714,54
703 A 716	1,3,5,7 E 9	TODOS EC2A	17 EC2A	288,00	614.632,32	714,54



Setor: 920567 SETOR COMERCIAL LOCAL SUL

Quadra	Conj/Blocos	Lotes	Natureza	Área Ter. (M2)	Vir Terreno (R\$)	Vir M2 Const (R\$)
111/12E115/116	TODOS	TODOS	11 COMERCIO LOCAL	35,00 A 36,75	178.621,68	837,77
111/12E115/116	TODOS	TODOS	11 COMERCIO LOCAL	70,00 A 75,00	363.402,72	837,77
111/12E115/116	TODOS	TODOS	11 COMERCIO LOCAL	105,00 A 108,50	548.183,77	837,77
111/12E115/116	TODOS	TODOS	11 COMERCIO LOCAL	140,00 A 141,75	683.689,87	837,77
111/12E115/116	TODOS	TODOS	11 COMERCIO LOCAL	160,00 A 176,75	911.586,49	837,77
103A108E113/14	TODOS	TODOS	11 COMERCIO LOCAL	35,00 A 36,75	227.896,62	837,77
103A108E113/114	TODOS	TODOS	11 COMERCIO LOCAL	70,00 A 75,00	455.793,25	837,77
103A108E113/114	TODOS	TODOS	11 COMERCIO LOCAL	105,00 A 108,50	683.689,87	837,77
103A108E113/114	TODOS	TODOS	11 COMERCIO LOCAL	140,00 A 141,75	917.745,86	837,77
103A108E113/114	TODOS	TODOS	11 COMERCIO LOCAL	160,00 A 176,75	1.145.642,49	837,77
107	TODOS	TODOS	11 COMERCIO LOCAL	280,00	1.835.491,72	837,77
109/110	TODOS	TODOS	11 COMERCIO LOCAL	35,00 A 36,75	301.809,04	837,77
109/110	TODOS	TODOS	11 COMERCIO LOCAL	70,00 A 75,00	603.618,08	837,77

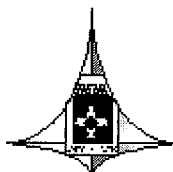


GOVERNO DO DISTRITO FEDERAL
SECRETARIA DE ESTADO DA FAZENDA
Subsecretaria da Receita



Anexo Único do Projeto de Lei número de de
PVI - Pauta de Valores de Imóveis para Incidência do IPTU Exercício de : 2008

Quadra	Conj/Blocos	Lotes	Cód	Natureza	Área Ter. (M2)	Vir Terreno (R\$)	Vir M2 Const (R\$)
109/110	TODOS	TODOS	11	COMERCIO LOCAL	105,00 A 108,50	905.427,13	837,77
109/110	TODOS	TODOS	11	COMERCIO LOCAL	140,00 A 141,75	1.207.236,17	837,77
109/110	TODOS	TODOS	11	COMERCIO LOCAL	160,00 A 176,75	1.509.045,21	837,77
102	TODOS	TODOS	11	COMERCIO LOCAL	35,00 A 36,75	301.809,04	837,77
102	TODOS	TODOS	11	COMERCIO LOCAL	70,00 A 75,00	603.618,08	837,77
102	TODOS	TODOS	11	COMERCIO LOCAL	105,00 A 108,50	905.427,13	837,77
102	TODOS	TODOS	11	COMERCIO LOCAL	140,00 A 141,75	1.207.236,17	837,77
102	TODOS	TODOS	11	COMERCIO LOCAL	160,00 A 176,75	1.509.045,21	837,77
213 A 216	TODOS	TODOS	11	COMERCIO LOCAL	35,00 A 36,75	153.984,20	837,77
213 a 216	TODOS	TODOS	11	COMERCIO LOCAL	70,00 A 75,00	307.968,41	837,77
213 A 216	TODOS	TODOS	11	COMERCIO LOCAL	105,00 A 108,50	566.661,87	837,77
213 A 216	TODOS	TODOS	11	COMERCIO LOCAL	140,00 A 141,75	757.602,29	837,77
213 A 216	TODOS	TODOS	11	COMERCIO LOCAL	160,00 A 176,75	960.861,44	837,77
207 A 212	TODOS	TODOS	11	COMERCIO LOCAL	35,00 A 36,75	203.259,15	837,77
207 A 212	TODOS	TODOS	11	COMERCIO LOCAL	70,00 A 75,00	406.518,30	837,77
207 A 212	TODOS	TODOS	11	COMERCIO LOCAL	105,00 A 108,50	609.777,45	837,77
207 A 212	TODOS	TODOS	11	COMERCIO LOCAL	140,00 A 141,75	813.036,60	837,77
207 A 212	TODOS	TODOS	11	COMERCIO LOCAL	160,00 A 176,75	1.016.295,75	837,77
210	TODOS	TODOS	11	COMERCIO LOCAL	385,00 A 388,50	2.235.850,66	837,77
201 A 204	TODOS	TODOS	11	COMERCIO LOCAL	35,00 A 36,75	227.896,62	837,77
201 A 204	TODOS	TODOS	11	COMERCIO LOCAL	70,00 A 75,00	455.793,25	837,77
201A 204	TODOS	TODOS	11	COMERCIO LOCAL	105,00 A 108,50	683.689,87	837,77
201 A 204	TODOS	TODOS	11	COMERCIO LOCAL	140,00 A 141,75	917.745,86	837,77
201 A 204	TODOS	TODOS	11	COMERCIO LOCAL	160,00 A 176,75	1.145.642,49	837,77
205/206	TODOS	TODOS	11	COMERCIO LOCAL	35,00 A 36,75	264.852,83	837,77
205/206	TODOS	TODOS	11	COMERCIO LOCAL	70,00 A 75,00	529.705,67	837,77
205/206	TODOS	TODOS	11	COMERCIO LOCAL	105,00 A 108,50	757.602,29	837,77
205/206	TODOS	TODOS	11	COMERCIO LOCAL	140,00 A 141,75	1.076.616,48	837,77
205/206	TODOS	TODOS	11	COMERCIO LOCAL	160,00 A 176,75	1.342.742,27	837,77
312 A 315	TODOS	TODOS	11	COMERCIO LOCAL	35,00 A 36,75	178.621,68	837,77
312 A 315	TODOS	TODOS	11	COMERCIO LOCAL	70,00 A 75,00	363.402,72	837,77
312 A 315	TODOS	TODOS	11	COMERCIO LOCAL	105,00 A 108,50	548.183,77	837,77
312 A 315	TODOS	TODOS	11	COMERCIO LOCAL	140,00 A 141,75	726.805,45	837,77
312 A 315	TODOS	TODOS	11	COMERCIO LOCAL	160,00 A 176,75	911.586,49	837,77
306 A 309	TODOS	TODOS	11	COMERCIO LOCAL	35,00 A 36,75	203.259,15	837,77
306 A 309	TODOS	TODOS	11	COMERCIO LOCAL	70,00 A 75,00	406.518,30	837,77
306 A 309	TODOS	TODOS	11	COMERCIO LOCAL	105,00 A 108,50	609.777,45	837,77
303 A 309	TODOS	TODOS	11	COMERCIO LOCAL	140,00 A 141,75	813.036,60	837,77
306 A 309	TODOS	TODOS	11	COMERCIO LOCAL	160,00 A 176,75	1.016.295,75	837,77
307	TODOS	TODOS	11	COMERCIO LOCAL	385,00 A 388,50	2.235.850,66	837,77
310/311	TODOS	TODOS	11	COMERCIO LOCAL	35,00 A 36,75	227.896,62	837,77
310/311	TODOS	TODOS	11	COMERCIO LOCAL	70,00 A 75,00	455.793,25	837,77
310/311	TODOS	TODOS	11	COMERCIO LOCAL	105,00 A 108,50	677.530,50	837,77
310/311	TODOS	TODOS	11	COMERCIO LOCAL	140,00 A 141,75	917.745,86	837,77
310/311	TODOS	TODOS	11	COMERCIO LOCAL	160,00 A 176,75	1.145.642,49	837,77
311	TODOS	TODOS	11	COMERCIO LOCAL	385,00 A 388,50	2.291.284,97	837,77
302/303	TODOS	TODOS	11	COMERCIO LOCAL	35,00 A 36,75	264.852,83	837,77
302/303	TODOS	TODOS	11	COMERCIO LOCAL	70,00 A 75,00	535.865,03	837,77
302/303	TODOS	TODOS	11	COMERCIO LOCAL	105,00 A 108,50	806.877,23	837,77
302/303	TODOS	TODOS	11	COMERCIO LOCAL	140,00 A 141,75	849.992,81	837,77
302/303	TODOS	TODOS	11	COMERCIO LOCAL	160,00 A 176,75	1.342.742,27	837,77
304/305	TODOS	TODOS	11	COMERCIO LOCAL	35,00 A 36,75	264.852,83	837,77
304/305	TODOS	TODOS	11	COMERCIO LOCAL	70,00 A 75,00	535.865,03	837,77
304/305	TODOS	TODOS	11	COMERCIO LOCAL	105,00 A 108,50	806.877,23	837,77
304/305	TODOS	TODOS	11	COMERCIO LOCAL	140,00 A 141,75	849.992,81	837,77
304/305	TODOS	TODOS	11	COMERCIO LOCAL	160,00 A 176,75	1.342.742,27	837,77
412 A 415	TODOS	TODOS	11	COMERCIO LOCAL	35,00 A 36,75	129.346,73	837,77
412 A 415	TODOS	TODOS	11	COMERCIO LOCAL	70,00 A 75,00	258.693,46	837,77
412 A 415	TODOS	TODOS	11	COMERCIO LOCAL	105,00 A 108,50	388.040,20	837,77
412 A 415	TODAS	TODOS	11	COMERCIO LOCAL	140,00 A 141,75	523.546,30	837,77
412 A 415	TODOS	TODOS	11	COMERCIO LOCAL	160,00 A 176,75	652.893,03	837,77
415	TODOS	TODOS	11	COMERCIO LOCAL	246,75	911.586,49	837,77

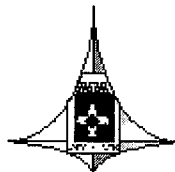


GOVERNO DO DISTRITO FEDERAL
SECRETARIA DE ESTADO DA FAZENDA
Subsecretaria da Receita



Anexo Único do Projeto de Lei número de de
PVI - Pauta de Valores de Imóveis para Incidência do IPTU Exercício de : 2008

Quadra	Conj/Blocos	Lotes	Cód Natureza	Área Ter. (M2)	Vir Terreno (R\$)	Vir M2 Const (R\$)
502	A,B	TODOS	13 COMERCIO/RESIDENCI	200,00	396.637,38	765,89
502	A	1 a 19	13 COMERCIO/RESIDENCI	3.800,00	7.536.110,20	765,89
502	A,B	TODOS	13 COMERCIO/RESIDENCI	800,00	1.586.549,52	765,89
502	A, B		13 COMERCIO/RESIDENCI	400,00	793.274,76	765,89
502	A,B		13 COMERCIO/RESIDENCI	600,00	1.189.912,14	765,89
702/3	1,3,5,7 E 8	TIPO EC-4 *	13 COMERCIO/RESIDENCI	61,70 A 66,75	273.543,02	765,89
702/3	1,3,5,7 E 8	TIPO EC-4	13 COMERCIO/RESIDENCI	130,00 A 131,75	547.086,04	765,89
702/3	1,3,5,7E8	TIPO EC-4	13 COMERCIO/RESIDENCI	195,00	820.629,06	765,89
702/3	1,3,5,7 E 8	TIPO EC-4	13 COMERCIO/RESIDENCI	260,00 A 261,75	1.094.172,08	765,89
702/703	1,3,5,7 E 8	TIPO EC-4	13 COMERCIO/RESIDENCI	316,00 A 326,75	273.543,02	666,32
702/3	1,3,5,7 E 8	TIPO EC-4	13 COMERCIO/RESIDENCI	391,75	1.641.258,12	765,89
702/3	1,3,5,7 E 8	TIPO EC-4	13 COMERCIO/RESIDENCI	391,75	1.641.258,12	765,89
704/5	2,4 E 6	TIPO EC-4B	13 COMERCIO/RESIDENCI	200,00 A 205,92	355.605,93	765,89
704/5	2,4 E 6	TIPO EC-AB	13 COMERCIO/RESIDENCI	400,00 A 411,84	711.211,85	765,89
704/5	2,4 E 6	TIPO EC-4B	13 COMERCIO/RESIDENCI	600,00 A 606,96	1.066.817,78	765,89
704/5	2,4 E 6	TIPO EC-4B	13 COMERCIO/RESIDENCI	300,00 A 802,10	1.422.423,70	765,89
706/7	2,4 E 6	TIPO EC-4B	13 COMERCIO/RESIDENCI	800,00 A 802,10	1.422.423,70	765,89
OBS: NATUREZA	004 EQUIVALE A	NATUREZA 10 E	4 RESIDENCIA COLETIV		0,00	0,00
708/9	1,3,5,7 E 8	TIPO EC-4	13 COMERCIO/RESIDENCI	65,00 A 66,75	273.543,02	765,89
708/9	1,3,5,7,8	TIPO EC-4	4 RESIDENCIA COLETIV	195,00 A 196,75	1.002.915,96	932,73
710/11	2,4 E 6	TIPO EC-4B	13 COMERCIO/RESIDENCI	200,00	355.605,93	765,89
		TIPO EC-4	13 COMERCIO/RESIDENCI	130,00 A 131,75	547.086,04	765,89
		TIPO EC-4	13 COMERCIO/RESIDENCI	195,00 A 196,75	820.629,06	765,89
		TIPO EC-4	13 COMERCIO/RESIDENCI	260,00 A 261,75	1.094.172,08	765,89
		TIPO EC-4	13 COMERCIO/RESIDENCI	316,00 A 326,75	1.367.715,10	765,89
		TIPO EC-4	13 COMERCIO/RESIDENCI	391,75	1.641.258,12	765,89
		TIPO EC-4B	13 COMERCIO/RESIDENCI	400,00 A 411,84	629.148,95	765,89
		TIPO EC-4B	13 COMERCIO/RESIDENCI	600,00 A 606,96	1.066.817,78	765,89
		TIPO EC-4B	13 COMERCIO/RESIDENCI	1.000,00 A 1.008,00	1.066.817,78	765,89
712/13	1,3,5,7	TIPO EC-4	13 COMERCIO/RESIDENCI	65,00 A 66,75	246.188,72	765,89
			13 COMERCIO/RESIDENCI	200,00 A 205,92	328.251,62	765,89
	6/8	TIPO EC-4	4 RESIDENCIA COLETIV	400,00	802.332,77	932,73
			13 COMERCIO/RESIDENCI	130,00 A 135,67	492.377,44	765,89
			13 COMERCIO/RESIDENCI	195,00 A 196,75	738.566,15	765,89
			13 COMERCIO/RESIDENCI	260,00 A 261,75	984.754,87	765,89
			13 COMERCIO/RESIDENCI	316,00 A 326,75	1.230.943,59	765,89
			13 COMERCIO/RESIDENCI	391,75	1.477.132,31	765,89
			13 COMERCIO/RESIDENCI	600,00 A 606,96	984.754,87	765,89
714/15	2,4 E 6	TIPO EC-4B	13 COMERCIO/RESIDENCI	200,00	328.251,62	765,89
714/15	B		10 COMERCIAL	200,00	315.575,69	736,32
OBS: NATUREZA	004 EQUIVALE A	NATUREZA 10 E	4 RESIDENCIA COLETIV		0,00	0,00
715/16	1,3,5,7 E 8	TIPO EC-4	13 COMERCIO/RESIDENCI	65,00 A 66,75	232.511,57	765,89
	2,4 E 6	TIPO EC-4B	13 COMERCIO/RESIDENCI	200,00 A 205,92	300.897,32	765,89
			13 COMERCIO/RESIDENCI	130,00 A 135,67	465.023,13	765,89
			13 COMERCIO/RESIDENCI	195,00 A 196,75	697.534,70	765,89
			13 COMERCIO/RESIDENCI	260,00 A 261,75	930.046,27	765,89
			13 COMERCIO/RESIDENCI	316,00 A 326,75	1.162.557,84	765,89
			13 COMERCIO/RESIDENCI	391,75	1.395.069,40	765,89
			13 COMERCIO/RESIDENCI	400,00 A 411,84	601.794,64	765,89
			13 COMERCIO/RESIDENCI	600,00 A 606,96	902.691,97	765,89
			13 COMERCIO/RESIDENCI	455,00	1.627.580,97	765,89
SCR/N -	LOJA M2 X 2					
	SUBESTACOES					
716	F	LJ 18	13 COMERCIO/RESIDENCI	65,00	232.511,57	1.148,84
702 A 716		SUBESTACAO	80 FORCA E LUZ	23,00	21.154,30	879,51
502		19 A	70 LOJAS DE REVISTAS E	36,26	19.830,50	282,32



GOVERNO DO DISTRITO FEDERAL
SECRETARIA DE ESTADO DA FAZENDA
Subsecretaria da Receita



Anexo Único do Projeto de Lei número de de
PVI - Pauta de Valores de Imóveis para Incidência do IPTU Exercício de : 2008

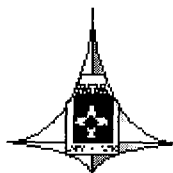
Quadra Conj/Blocos Lotes Cód Natureza Área Ter. (M2) Vir Terreno (R\$) Vir M2 Const (R\$)

Setor: 920568 SETOR COMERCIAL RESIDENCIAL SUL

Quadra	Conj/Blocos	Lotes	Natureza	Área Ter. (M2)	Vir Terreno (R\$)	Vir M2 Const (R\$)
502 a 516	Todos	Todos	4 RESIDENCIA COLETIV	400,00 A 407,00	712.798,35	1.040,88
502 a 516	Todos	Todos	4 RESIDENCIA COLETIV	600,00 A 607,00	1.345.119,47	1.040,88
DEMAIS			4 RESIDENCIA COLETIV	200,00	448.373,16	1.040,88
502 a 516	Todos	Todos	4 RESIDENCIA COLETIV	800,00	1.425.596,70	1.040,88
512 A 516			4 RESIDENCIA COLETIV	200,00	356.399,18	832,70
502 a 516	Todos	Todos	4 RESIDENCIA COLETIV	1.000,00	1.781.995,88	832,70
502 a 51	Todos	Todos	4 RESIDENCIA COLETIV	1.407,00	3.138.612,09	1.040,88
502A506	TODOS	TODOS	13 COMERCIO/RESIDENCI	200,00 A 207,00	254.334,10	693,73
504	A	TODOS	13 COMERCIO/RESIDENCI	1.600,00	1.780.338,71	693,73
502A506	TODOS	TODOS	13 COMERCIO/RESIDENCI	253,60 A 270,40	306.505,20	693,73
			13 COMERCIO/RESIDENCI	400,00 A 408,40	510.298,55	693,73
			13 COMERCIO/RESIDENCI	600,00 A 607,00	763.002,30	693,73
			13 COMERCIO/RESIDENCI	800,00 A 807,00	1.022.227,44	693,73
			13 COMERCIO/RESIDENCI	1.000,00 A 1.007,00	1.271.670,50	693,73
			13 COMERCIO/RESIDENCI	1.200,00	1.526.004,60	693,73
			13 COMERCIO/RESIDENCI	1.400,00	1.780.338,71	693,73
507	TODOS	TODOS	13 COMERCIO/RESIDENCI	664,00 A 768,62	912.994,21	693,73
507	C		13 COMERCIO/RESIDENCI	529,60	309.765,89	693,73
508		TODOS	13 COMERCIO/RESIDENCI	3.200,00	3.651.976,83	554,98
508 A 516	TODOS	TODOS	13 COMERCIO/RESIDENCI	200,00 A 207,00	228.248,55	554,98
515	A	10/11/12/13/14	13 COMERCIO/RESIDENCI	1.000,00	1.144.503,45	277,49
508 A 516	TODOS	TODOS	13 COMERCIO/RESIDENCI	400,00 A 408,40	456.497,10	554,98
			13 COMERCIO/RESIDENCI	600,00 A 607,00	684.745,66	554,98
			13 COMERCIO/RESIDENCI	800,00 A 807,00	914.624,55	554,98
			13 COMERCIO/RESIDENCI	1.000,00 A 1.007,00	1.144.503,45	554,98
			13 COMERCIO/RESIDENCI	1.200,00	1.372.752,01	554,98
			13 COMERCIO/RESIDENCI	1.400,00	1.601.000,56	554,98
TODAS	TODOS	LRS	70 LOJAS DE REVISTAS E	37,26	15.888,90	316,20
502A516		CAV	80 FORCA E LUZ	39,00	15.888,90	316,22
		CAV	80 FORCA E LUZ	30,00	15.888,90	316,22
510	A		10 COMERCIAL	600,00	1.480.248,50	426,84
GARAGEM E BOX	M2 CONST X 0,5					

Setor: 920566 SETOR COMERCIAL SUL

Quadra	Conj/Blocos	Lotes	Natureza	Área Ter. (M2)	Vir Terreno (R\$)	Vir M2 Const (R\$)
1	A	10 CEF (UNIAO)	10 COMERCIAL	510,00	1.555.911,13	624,04
1	B	20 MARISTELA	10 COMERCIAL	450,00	1.361.422,24	624,04
1	C	9 ANT.VENANCI	10 COMERCIAL	510,00	1.555.911,13	624,04
1	D	3 J.K.	10 COMERCIAL	510,00	1.555.911,13	624,04
1	E	8 CEARA	10 COMERCIAL	510,00	1.555.911,13	624,04
1	F	18 CAMARG.COI	10 COMERCIAL	1.020,00	2.333.866,70	780,05
1	G	7 BARACAT	10 COMERCIAL	510,00	2.139.377,80	780,05
1	H	2 MORRO VERM	10 COMERCIAL	510,00	2.333.866,70	780,05
1	I	6 CENTRAL	10 COMERCIAL	510,00	1.944.888,91	780,05
1	J	1 ALVORADA	10 COMERCIAL	510,00	1.555.911,13	624,04
1	K	5 DENASA	10 COMERCIAL	510,00	2.139.377,80	780,05
1	L	19 MARCIA	10 COMERCIAL	546,00	1.361.422,24	624,04
1	M	4 G. SALOMAO	10 COMERCIAL	510,00	1.555.911,13	624,04
2	A 81	24 BRADESCO	10 COMERCIAL	1.610,00	3.537.728,31	780,05
2	B	22 PAL.COMERC	10 COMERCIAL	1.694,00	2.417.570,78	780,05
2	C 78	20E21 O.K.	10 COMERCIAL	240,00	763.184,26	624,04
2	C 22	18E19 S. DOURA	10 COMERCIAL	607,00	1.893.189,33	624,04
2	C 252	34E35 JAM.CECI	10 COMERCIAL	240,00	940.439,96	624,04
2	C 41	13A17 ANHANGI	10 COMERCIAL	600,00	1.361.422,24	624,04
2	C 92	22A24 ARISTON	10 COMERCIAL	360,00	982.292,00	624,04
2	C 109	8A11 P.SARASA	10 COMERCIAL	480,00	246.188,47	624,04
2	C 99	12AE12B S. PAU	10 COMERCIAL	360,00	1.361.422,24	624,04
2	C 104	25AE25B GOIAS	10 COMERCIAL	850,00	1.361.422,24	624,04

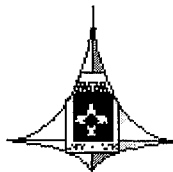


GOVERNO DO DISTRITO FEDERAL
SECRETARIA DE ESTADO DA FAZENDA
Subsecretaria da Receita



Anexo Único do Projeto de Lei número de de
PVI - Pauta de Valores de Imóveis para Incidência do IPTU Exercício de : 2008

Quadra	Conj/Blocos	Lotes	Cód Natureza	Área Ter. (M2)	Vir Terreno (R\$)	Vir M2 Const (R\$)	
2	C 115		10 COMERCIAL		850,00	1.169.395,23	624,04
2	C 157		10 COMERCIAL		360,00	982.292,00	624,04
2	C 164	5A7 JOCKEY CL	10 COMERCIAL		306,40	891.202,26	624,04
2	C 179	26E27 CECILIO I	10 COMERCIAL		360,00	982.292,00	624,04
2	C 180	2A4 B.CENTRAL	10 COMERCIAL		459,00	982.292,00	624,04
2	C 226	28A30 CEDRO II	10 COMERCIAL		360,00	982.292,00	624,04
2	C 227	31A33 ANEXO T	10 COMERCIAL		360,00	982.292,00	624,04
2	C 227	1 PRESIDENTE	10 COMERCIAL		506,25	1.280.180,04	624,04
2	C 256	36 TOUFIC.	10 COMERCIAL		283,00	997.063,30	624,04
2	D	23 O.NIEMAYER	10 COMERCIAL		510,00	2.139.377,80	780,05
2	E	21 TELEBRASIL	10 COMERCIAL	2.442,00 A 2.445,00	4.628.343,24		858,06
3	A 119	1 E 11	10 COMERCIAL		567,00	1.120.157,54	624,04
3	A	13E14 JUNTOS	10 COMERCIAL		480,00	790.264,99	624,04
3	A 17	17	10 COMERCIAL		240,00	499.762,59	624,04
3	A 18	18	10 COMERCIAL		240,00	499.762,59	624,04
3	A 30	15E16	10 COMERCIAL		1.012,50	1.322.032,08	624,04
3	A 30	15 E 16	18 GARAGEM COMERCIA		1.012,50	1.251.335,77	242,40
3	A 30	15 E 16	89 OUTROS		1.012,50	1.157.776,94	534,92
3	A 73	11 E 12 EXP. BS	10 COMERCIAL		160,00	182.179,47	624,04
3	A 75	2E3 GERALDA S	10 COMERCIAL		160,00	307.735,59	624,04
3	A 78	11	10 COMERCIAL		160,00	182.179,47	624,04
3	A 89	7E8 SANTA FE	10 COMERCIAL		160,00	307.735,59	624,04
3	A 91	4A8 IARA MEDEI	10 COMERCIAL		200,00	598.237,98	624,04
3	A 107	1BE1C	10 COMERCIAL		160,00	307.735,59	624,04
3	A 118	19E20 DOM BOS	10 COMERCIAL		160,00	307.735,59	624,04
3	A119	1E1A	10 COMERCIAL		567,00	1.120.157,54	780,05
3	A 126	21E22	10 COMERCIAL		160,00	307.735,59	624,04
3	A 134	23E24	10 COMERCIAL		160,00	307.735,59	624,04
3	A 170	25E26 TELEBRA	10 COMERCIAL		160,00	307.735,59	624,04
3	A 210	27/29E29A	10 COMERCIAL		320,00	509.610,13	624,04
3	A 218	29BE29C	10 COMERCIAL		160,00	307.735,59	624,04
3	A 30	30	10 COMERCIAL		325,00	625.318,71	624,04
4	A 36	25AE25B	10 COMERCIAL		360,00	1.361.422,24	624,04
4	A 49	13A17 EMBAIXA	10 COMERCIAL		800,00	1.361.422,24	624,04
4	A 58	18E19 CHAMAS	10 COMERCIAL		160,00	1.893.189,33	624,04
4	A 62	20E21 ARAGUAI	10 COMERCIAL		320,00	763.184,26	624,04
4	A 94	22E24 ZARIF	10 COMERCIAL		480,00	982.292,00	624,04
4	A 97	12AE12B CAES	10 COMERCIAL		320,00	1.361.422,24	624,04
4	A 26E27	26E27	10 COMERCIAL		240,00	763.184,26	624,04
4	A 141	10E11 GIBRAN	10 COMERCIAL		320,00	763.184,26	624,04
4	A 161	7A9	10 COMERCIAL		360,00	982.292,00	624,04
4	A 170	28E29 COBAL	10 COMERCIAL		160,00	763.184,26	624,04
4	A 203	4A6	10 COMERCIAL		360,00	982.292,00	624,04
4	A 209	2E3 MINEIRO	10 COMERCIAL		240,00	763.184,26	624,04
4	A 216	30E31 BERN.SA'	10 COMERCIAL		240,00	763.184,26	624,04
4	A 219	1 VERA CRUZ	10 COMERCIAL		757,00	1.368.807,89	624,04
4	A 230	32A35 ISRAEL P	10 COMERCIAL		480,00	1.166.933,35	624,04
4	A 256	36	10 COMERCIAL		505,00	997.063,30	624,04
5	A 12	63E64 NICOLA C	10 COMERCIAL		288,00	406.210,98	624,04
5	A 61E62	61E62	10 COMERCIAL		384,00	499.762,59	624,04
5	B 51	48	10 COMERCIAL		160,00	182.179,47	624,04
5	B 74	50A57 C.C.AMAZ	10 COMERCIAL		800,00	620.394,94	624,04
5	B 80	58	10 COMERCIAL		160,00	130.479,89	624,04
5	B 82	59	10 COMERCIAL		96,00	130.479,89	624,04
5	B 93	47	10 COMERCIAL		240,00	251.112,24	624,04
5	B 127	60A	10 COMERCIAL		264,00	216.645,85	1.427,49
5	B 138	60 GAL. MIRIM	10 COMERCIAL		176,00	253.574,12	624,04
5	B 158	49AE49B	10 COMERCIAL		320,00	307.735,59	624,04
5	C 3	25E26	10 COMERCIAL		160,00	211.722,08	624,04
5	C 8	51E52	10 COMERCIAL		356,24	337.278,20	624,04
5	C 11	22A24E24A	10 COMERCIAL		320,00	307.735,59	624,04
5	C 16	50E50A	10 COMERCIAL		160,00	182.179,47	624,04
5	C 21	20 E 21 CECILIO	10 COMERCIAL		160,00	182.179,47	624,04



GOVERNO DO DISTRITO FEDERAL
SECRETARIA DE ESTADO DA FAZENDA
Subsecretaria da Receita



Anexo Único do Projeto de Lei número de de
PVI - Pauta de Valores de Imóveis para Incidência do IPTU Exercício de : 2008

Quadra	Conj/Blocos	Lotes	Cód Natureza	Área Ter. (M2)	Vir Terreno (R\$)	Vir M2 Const (R\$)
5	C 22	48E49	10 COMERCIAL	160,00	182.179,47	624,04
5	C 26	45 E 46	10 COMERCIAL	160,00	113.246,70	624,04
5	C 30	30	10 COMERCIAL	80,00	113.246,70	624,04
5	C 39	39	10 COMERCIAL	80,00	113.246,70	624,04
5	C 40	40	10 COMERCIAL	80,00	113.246,70	624,04
5	C 41	41	10 COMERCIAL	80,00	113.246,70	624,04
5	C 41	18E19	10 COMERCIAL	160,00	182.179,47	624,04
5	C 42	42	10 COMERCIAL	80,00	113.246,70	624,04
5	C 43	43E44	10 COMERCIAL	160,00	182.179,47	624,04
5	C 47	47	10 COMERCIAL	80,00	113.246,70	624,04
5	C 49	16E17	10 COMERCIAL	160,00	182.179,47	624,04
5	C 66	37E38	10 COMERCIAL	160,00	182.179,47	624,04
5	C 74	35E36	10 COMERCIAL	160,00	182.179,47	624,04
5	C 80	33E34	10 COMERCIAL	520,00	418.520,40	624,04
5	C 83	10A15	10 COMERCIAL	400,00	416.058,51	624,04
5	C 110	31E32	10 COMERCIAL	160,00	182.179,47	624,04
5	C 118	27E28 ERICSSO	10 COMERCIAL	160,00	211.722,08	624,04
5	C 125	6A9 GAL.N.OUVI	10 COMERCIAL	480,00	514.533,90	624,04
5	C 163	4E5	10 COMERCIAL	160,00	182.179,47	624,04
5	C 168	28AE29	10 COMERCIAL	160,00	182.179,47	624,04
5	C 169	2AE3	10 COMERCIAL	160,00	182.179,47	624,04
5	C 173	1E2	10 COMERCIAL	200,00	211.722,08	624,04
5	D	25E26 EMBRATE	10 COMERCIAL	2.655,00	3.791.302,44	780,05
6	A 16	13E14 SHIS	10 COMERCIAL	423,00	1.509.135,32	624,04
6	A 50	15E16	10 COMERCIAL	423,00	1.179.242,77	624,04
6	A 81	12AE12B J.SEV	10 COMERCIAL	366,00	1.361.422,24	624,04
6	A 110	17AE17B A.VIL	10 COMERCIAL	360,00	1.361.422,24	624,04
6	A 113	10E11 GUANAB/	10 COMERCIAL	366,00	763.184,26	624,04
6	A 124	18	10 COMERCIAL	120,00	470.219,98	624,04
6	A 130	19	10 COMERCIAL	240,00	470.219,98	624,04
6	A 136	20E21 SONIA	10 COMERCIAL	240,00	763.184,26	624,04
6	A 141	6A9 PRESIDENT	10 COMERCIAL	480,00	1.213.709,16	624,04
6	A 157	2A5 BANDEIRAN	10 COMERCIAL	480,00	1.213.709,16	624,04
6	A 172	1	10 COMERCIAL	506,25	1.299.875,12	624,04
6	A 194	22E23 CITY BAN	10 COMERCIAL	240,00	763.184,26	624,04
6	A 206	24E25	10 COMERCIAL	240,00	763.184,26	624,04
6	A 240	26A28 CARIOCA	10 COMERCIAL	551,25	1.393.426,74	624,04
7	A	A	10 COMERCIAL	8.000,00	14.293.702,57	780,05
8	A	B	10 COMERCIAL	8.000,00	11.529.006,05	780,05
B		C	12 CENTRO COMERCIAL	8.000,00	8.896.009,11	679,42
TODAS		LRS	70 LOJAS DE REVISTAS E	16,50	22.267,15	285,37
TODAS		LRS	70 LOJAS DE REVISTAS E	9,00	22.267,15	285,37
TODAS		BANCA DE FLO	70 LOJAS DE REVISTAS E	14,56	22.267,15	178,36
TODAS		BANCA DE FLO	70 LOJAS DE REVISTAS E	42,07	22.267,15	178,36
TODAS		SANIT. PUBLIC	70 LOJAS DE REVISTAS E	24,18	22.267,15	178,36
TODAS		CAV	80 FORÇA E LUZ	62,00	37.692,90	410,72

TODAS VALOR M2 CONSTRUCAO SALA X 1,00
LOJA X 2,00
GARAGEM X 0,

Setor: 920545 SETOR CULTURAL NORTE

Quadra	Conj/Blocos	Lotes	Natureza	Área Ter. (M2)	Vir Terreno (R\$)	Vir M2 Const (R\$)
		1 TEATRO	48 TEATRO	64.724,08	4.367.526,81	600,70
		2 MUSEU	46 CULTURAL	51.850,67		

Setor: 920569 SETOR CULTURAL SUL

Quadra	Conj/Blocos	Lotes	Natureza	Área Ter. (M2)	Vir Terreno (R\$)	Vir M2 Const (R\$)
		TOURING CLUB	51 CLUBES	10.000,00	746.629,20	522,74
		MUSEU	46 CULTURAL	5.000,00	460.438,22	522,74



GOVERNO DO DISTRITO FEDERAL
SECRETARIA DE ESTADO DA FAZENDA
Subsecretaria da Receita



Anexo Único do Projeto de Lei número de de
PVI - Pauta de Valores de Imóveis para Incidência do IPTU Exercício de : 2008

Quadra	Conj/Blocos	Lotes	Cód Natureza	Área Ter. (M2)	Vir Terreno (R\$)	Vir M2 Const (R\$)
			49 OUTROS	79.752,33	18.046.997,00	522,74

Setor: 920520 SETOR DE ABASTECIMENTO E ARMAZENAGEM NORTE

Quadra	Conj/Blocos	Lotes	Natureza	Área Ter. (M2)	Vir Terreno (R\$)	Vir M2 Const (R\$)
SAA - ARMAZEN.	E ABASTECIM.					
Q 1		10 A 1400 *	22 ARMAZENAGEM/ABAS	500,00	119.969,40	465,76
Q 1		05 A 1355	22 ARMAZENAGEM/ABAS	500,00	119.969,40	465,76
Q 1		TODOS	22 ARMAZENAGEM/ABAS	1.000,00	239.938,80	465,76
Q 1		TODOS	22 ARMAZENAGEM/ABAS	1.500,00	359.908,20	465,76
Q 1		TODOS	22 ARMAZENAGEM/ABAS	2.000,00	479.877,60	465,76
Q 2		NM 650	10 COMERCIAL	3.000,00	1.203.074,88	527,99
Q 2		05 A 1355	22 ARMAZENAGEM/ABAS	500,00	119.969,40	465,76
Q 2		10 A 1400	22 ARMAZENAGEM/ABAS	500,00	119.969,40	465,76
Q 2		TODOS	22 ARMAZENAGEM/ABAS	1.000,00	239.938,80	465,76
Q 2		TODOS	22 ARMAZENAGEM/ABAS	1.500,00	359.908,20	465,76
Q 2		TODOS	22 ARMAZENAGEM/ABAS	2.000,00	479.877,60	465,76
		730 e 1285/1355	22 ARMAZENAGEM/ABAS	4.000,00	959.755,20	465,76
		310	22 ARMAZENAGEM/ABAS	5.000,00	1.199.694,00	465,76
		1210 a 1340	22 ARMAZENAGEM/ABAS	7.000,00	1.679.571,60	465,76
		550	22 ARMAZENAGEM/ABAS	7.500,00	1.799.541,00	465,76
		10 a 200 e 995	22 ARMAZENAGEM/ABAS	10.000,00	2.399.388,00	465,76
Q 3		10 A 1400	22 ARMAZENAGEM/ABAS	500,00	119.969,40	465,76
		345 e NM 1.140	10 COMERCIAL	2.000,00	501.281,20	527,99
		NM TODOS	10 COMERCIAL	1.500,00	601.537,44	527,99
		30	10 COMERCIAL	1.000,00	200.512,48	527,99
		NM 570	10 COMERCIAL	1.500,00	541.383,70	527,99
Q 3		25 E 65	22 ARMAZENAGEM/ABAS	1.200,00	239.938,80	465,76
Q 3		TODOS	22 ARMAZENAGEM/ABAS	1.000,00	239.938,80	465,76
Q 3		TODOS	22 ARMAZENAGEM/ABAS	1.500,00	359.908,20	465,76
Q 3		TODOS	22 ARMAZENAGEM/ABAS	2.000,00	479.877,60	465,76
Q 3		105 A 965	22 ARMAZENAGEM/ABAS	2.000,00	419.892,90	465,76
		65	22 ARMAZENAGEM/ABAS	2.400,00	479.877,60	465,76
		145/185 e 225/65	22 ARMAZENAGEM/ABAS	4.000,00	839.785,80	465,76
Q 4		566 A 966	22 ARMAZENAGEM/ABAS	2.000,00	359.908,20	465,76
Q 4		565,615 E 665	22 ARMAZENAGEM/ABAS	2.000,00	359.908,20	465,76
Q 4		765 A 1015	22 ARMAZENAGEM/ABAS	4.250,00	719.816,40	465,76
		565	22 ARMAZENAGEM/ABAS	6.000,00	1.079.724,60	465,76
		566	76 POSTO DE LAVAGEM E	2.000,00	761.597,10	742,32
QD 3/4		615/616 e 815	22 ARMAZENAGEM/ABAS	4.000,00	779.801,10	465,76
Q 5		64	22 ARMAZENAGEM/ABAS	15.000,00	1.439.632,80	465,76
Q 5		90 A 230	22 ARMAZENAGEM/ABAS	7.500,00	839.785,80	465,76
		140/190	22 ARMAZENAGEM/ABAS	15.000,00	1.679.571,60	465,76

SAA - COMERCIO LOCAL

QD 1		1275	22 ARMAZENAGEM/ABAS	4.500,00	1.079.724,60	465,76
QD 1		555	22 ARMAZENAGEM/ABAS	5.500,00	1.319.663,40	465,76
Q 1		A,B,C *	11 COMERCIO LOCAL	676,00	198.604,01	520,99
Q 2		A,B,C	11 COMERCIO LOCAL	676,00	198.604,01	520,99
Q 3		A,B,D	11 COMERCIO LOCAL	676,00	198.604,01	520,99
Q 4		A	11 COMERCIO LOCAL	676,00	198.604,01	520,99

SAA - AREAS ESPECIAIS

Q2		D	98 AREAS ESPECIAIS P/ E	900,00	52.057,91	502,65
Q2		E (CBDF) *	85 CORPO DE BOMBEIRO	4.200,00	151.966,67	440,20
Q3		C (GDF)	98 AREAS ESPECIAIS P/ E	8.000,00	277.642,18	502,65


Setor: 920706 SETOR DE ADMINISTRACAO FEDERAL SUL

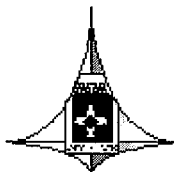
Quadra	Conj/Blocos	Lotes	Natureza	Área Ter. (M2)	Vir Terreno (R\$)	Vir M2 Const (R\$)
--------	-------------	-------	----------	----------------	-------------------	--------------------

EMITIR PAUTA IPTU

terça-feira, 2 de outubro de 2007

10:33:11





GOVERNO DO DISTRITO FEDERAL
SECRETARIA DE ESTADO DA FAZENDA
Subsecretaria da Receita



Anexo Único do Projeto de Lei número de de
PVI - Pauta de Valores de Imóveis para Incidência do IPTU Exercício de : 2008

Quadra	Conj/Blocos	Lotes	Cód Natureza	Área Ter. (M2)	Vir Terreno (R\$)	Vir M2 Const (R\$)
QD 6		LT 1	69 OUTROS	64.800,00	204.660,70	572,26
QD 8		LT 1	69 OUTROS	57.359,76	204.660,70	572,26
QD 2		7,8,9	10 COMERCIAL	625,00	546.485,76	683,02
QD 5		LT 2	61 ADMINISTRATIVO UNIA	22.500,00	1.841.946,30	572,73
QD 7		LT 1	61 ADMINISTRATIVO UNIA	21.043,66	1.841.946,30	572,73
QD 7		LT 2	61 ADMINISTRATIVO UNIA	33.196,25	2.681.055,17	572,73
2		4	10 COMERCIAL	3.500,00	3.060.320,26	683,02

Setor: 920705 SETOR DE ADMINISTRATIVO FEDERAL NORTE

Quadra	Conj/Blocos	Lotes	Natureza	Área Ter. (M2)	Vir Terreno (R\$)	Vir M2 Const (R\$)
QD 4		LT 3	84 SEGURANCA PUBLICA	24.660,54	114.939,06	523,57

Setor: 920592 SETOR DE AREAS ISOLADAS - NORDESTE

Quadra	Conj/Blocos	Lotes	Natureza	Área Ter. (M2)	Vir Terreno (R\$)	Vir M2 Const (R\$)
SAI /		NORDESTE				
GARAGEM CONS.	SEG. NACIONAL		33 GARAGENS	7.945,00	99.270,70	425,03
ESTACAO ELEV.	ESGOTOS 1		81 AGUA E ESGOTOS	2.525,06	95.281,04	425,03
ESTACAO ELEV.	ESGOTOS 2		81 AGUA E ESGOTOS	1.020,00	51.434,90	425,03
PALACIO DA	ALVORADA (SP)		61 ADMINISTRATIVO UNIA	404.309,50	9.964.666,45	425,03

Setor: 920537 SETOR DE AREAS ISOLADAS - NORTE

Quadra	Conj/Blocos	Lotes	Natureza	Área Ter. (M2)	Vir Terreno (R\$)	Vir M2 Const (R\$)
SAI /		NORTE				
LT A	SUBESTACAO E	ELETRICA (PTP)	80 FORCA E LUZ	63.800,00	735.022,87	432,75
LT A	SUBESTACAO E	ELETRICA (EA)	80 FORCA E LUZ	220.000,00	1.529.923,64	432,75
LT A	SEGURANCA	PUBLICA	84 SEGURANCA PUBLICA	54.000,00	434.359,32	432,75
LT B	ORGAOS PUBL.		61 ADMINISTRATIVO UNIA	28.141,60	697.663,22	432,75
LT B	ARQUIVO NAC.		61 ADMINISTRATIVO UNIA	18.000,00	529.125,01	432,75
LT B	AP/DF		60 ADMINISTRATIVO DF	8.000,00	130.853,02	432,75
LT C			30 BANCARIOS/INSTITUIC	28.175,00	340.892,68	494,15
LT C	DER		60 ADMINISTRATIVO DF	10.000,00	154.115,77	432,75
LT D	C.DE BOMBEIRC		85 CORPO DE BOMBEIRO	26.073,00	285.938,07	432,75
LT E	EST. DE TRAT.	DE AGUA	81 AGUA E ESGOTOS	194.732,02	1.992.966,70	432,75
PJ H,I,J,R	ORGAOS PUBL.		60 ADMINISTRATIVO DF	880,00	61.791,70	432,75
LT K,L,M,N	ORGAOS PUBL.		60 ADMINISTRATIVO DF	1.980,00	66.880,43	432,75
LT O	ORGAOS PUBL.		60 ADMINISTRATIVO DF	2.750,00	69.788,28	432,75
LT P,Q	ORGAOS PUBL.		60 ADMINISTRATIVO DF	1.430,00	64.093,75	432,75
AREA DESTINADA	A CEB		80 FORCA E LUZ	284.160,00	6.859.924,22	432,75
AREA DESTINADA	A PM		84 SEGURANCA PUBLICA	149.757,00	654.870,88	432,75
ANEXO DO PAL.	DO PLANALTO		61 ADMINISTRATIVO UNIA	84.335,00	1.366.717,44	432,75
CAMPING			56 CAMPING	1.776.528,00	812.742,62	432,75
AREA DESTINADA	AO DEP.LIMPEZ	PUBLICA	87 LIMPEZA PUBLICA	50.000,00	409.400,32	432,75
AREA DESTINADA	AO DETRAN		84 SEGURANCA PUBLICA	24.000,00	194.462,12	432,75
AREA DESTINADA	A UNIAO FEDER	(EPC)	61 ADMINISTRATIVO UNIA	500.038,00	3.086.940,24	432,75
LT 1	CAESB		81 AGUA E ESGOTOS	36.500,00	623.579,74	432,75
LT 1	DNPVN		61 ADMINISTRATIVO UNIA	19.250,00	557.734,02	432,75
LT 1	HOSPITAL	PSIQUIÁTRICO	32 MEDICO/HOSPITALAR	22.500,00	776.257,92	494,15
LT 4	SEC. DE SAUDE		83 SAUDE PUBLICA	252.000,00	893.677,64	432,75
LT 5,6	HOSPITAL	VETERINARIO	32 MEDICO/HOSPITALAR	4.900,00	169.011,84	494,15
LT 7	CAESB		81 AGUA E ESGOTOS	175.579,15	1.886.841,04	432,75
GARAGEM DO	CONGRESSO N		33 GARAGENS	38.001,25	273.163,79	467,72
CEN.ESPORTIVO	DE BRASILIA		54 PRACA ESPORTES	190.830,00	388.439,60	432,75
IBDF			61 ADMINISTRATIVO UNIA	220.000,00	1.982.802,50	432,75
EPCT	ANAPO		61 ADMINISTRATIVO UNIA	651.636,56	3.766.758,24	432,75
AUTODROMO			59 OUTROS	1.908.300,00	1.211.651,19	17,31

Setor: 3499656 SETOR DE AREAS ISOLADAS NOROESTE

Quadra	Conj/Blocos	Lotes	Natureza	Área Ter. (M2)	Vir Terreno (R\$)	Vir M2 Const (R\$)
--------	-------------	-------	----------	----------------	-------------------	--------------------



GOVERNO DO DISTRITO FEDERAL
SECRETARIA DE ESTADO DA FAZENDA
Subsecretaria da Receita



Anexo Único do Projeto de Lei número de de
PVI - Pauta de Valores de Imóveis para Incidência do IPTU Exercício de : 2008

Quadra	Conj/Blocos	Lotes	Cód Natureza	Área Ter. (M2)	Vir Terreno (R\$)	Vir M2 Const (R\$)
SAI	NORDESTE					
AREA PARA SEC.	DE SAUDE		32 MEDICO/HOSPITALAR	53.652,00	768.841,04	4.474,10
LT B			98 AREAS ESPECIAIS P/ E	28.175,00	723.180,91	466,35
LT C			98 AREAS ESPECIAIS P/ E	28.175,00	723.180,91	466,35
LT D			49 OUTROS	29.400,00	817.859,72	408,41
LT E	POLICIA CIVIL		84 SEGURANCA PUBLICA	32.500,00	868.617,78	408,41
LT F	CASA DO MENO TRABALHADOR		91 ENTIDADES DE ASSIS	63.450,00	1.657.332,76	408,41
LT G	C . D BOMBEIR		85 CORPO DE BOMBEIRO	10.000,00	238.054,79	408,41
LT H			10 COMERCIAL	32.500,00		
LT H			10 COMERCIAL	32.500,00		
UNID. DE COMB.	AO FOGO		85 CORPO DE BOMBEIRO	2.257,50	85.273,36	408,41
AREA DESTINADA	AO MINISTERIO DO EXERCITO		64 AREAS MILITARES	241.800,00	3.376.169,82	408,41
AREA MILITAR	REGIMCAVAL		64 AREAS MILITARES	5.708.977,00	8.555.244,95	408,41
RADIO EDUCAD	DE BRASILIA		34 COMUNICACAO/RADIO	69.680,00	9.828.026,88	460,80

Setor: 920591 SETOR DE AREAS ISOLADAS OESTE

Quadra	Conj/Blocos	Lotes	Natureza	Área Ter. (M2)	Vir Terreno (R\$)	Vir M2 Const (R\$)
SAI /	OESTE					
AREA PARA SEC.	DE SAUDE		32 MEDICO/HOSPITALAR	53.652,14	2.763.306,92	789,82
TRANSMISSORES	DA R. NACIONAL		34 COMUNICACAO/RADIO	304.906,58	988.655,99	444,12
ESTACAO	TRANSMISSOR		34 COMUNICACAO/RADIO	42.878,25	289.752,94	444,12
PAG - POSTO DE	ABAST.DE GAS. (NA EPTG)		75 POSTO DE ABASTECIM	2.000,00	9.915.079,54	956,34

Setor: 920596 SETOR DE AREAS ISOLADAS -SUDESTE

Quadra	Conj/Blocos	Lotes	Natureza	Área Ter. (M2)	Vir Terreno (R\$)	Vir M2 Const (R\$)
SAI /	SUDESTE					
LT 1 PARTIDOS	POLITICOS		69 OUTROS	2.463,31	151.636,17	522,59
LT 2 PARTIDOS	POLITICOS		69 OUTROS	4.279,56	224.500,30	522,59
LT 3 PARTIDOS	POLITICOS		69 OUTROS	6.146,52	292.863,18	522,59
LT 4 PARTIDOS	POLITICOS		69 OUTROS	6.490,00	301.303,04	522,59
TRIB. DE CONTA	DA UNIAO		61 ADMINISTRATIVO UNIA	51.891,52	1.850.720,28	522,59
ANEXO DO SUPR.	TRIB. FEDERAL		61 ADMINISTRATIVO UNIA	50.055,00	1.816.491,09	522,59
MINISTERIO	PUBL. DA UNIA		61 ADMINISTRATIVO UNIA	41.341,65	1.599.862,57	522,59
PARQUE ZOOBOT.	/J. ZOOLOGICO		97 ENTIDADES CULTURAI	5.035.971,00	26.068.713,43	522,59
ZOOLOGICO			97 ENTIDADES CULTURAI	1.397.500,00	7.232.842,97	522,59
CEMITERIO			88 CEMITERIOS	1.368.371,00	1.257.037,96	352,89

Setor: 920598 SETOR DE AREAS ISOLADAS SUDOESTE

Quadra	Conj/Blocos	Lotes	Natureza	Área Ter. (M2)	Vir Terreno (R\$)	Vir M2 Const (R\$)
SAI /	SUDOESTE					
AI 6580	PARK SHOPPIN		12 CENTRO COMERCIAL	127.592,00	21.660.278,75	1.617,09
AI 2	AREA DESTINA A UNIAO		97 ENTIDADES CULTURAI	201.392,00	2.008.413,66	522,59
AI 2A	FUNCEP		97 ENTIDADES CULTURAI	48.608,00	826.993,86	522,59
AI 4	QUARTEL DA P		97 ENTIDADES CULTURAI	525.000,00	2.146.245,97	522,59
AI 5	ESCOLA NAC. D INFORMACOES(61 ADMINISTRATIVO UNIA	1.494.372,00	4.585.623,04	522,59
AI 6	MINISTERIO DA MARINHA		97 ENTIDADES CULTURAI	360.775,00	1.161.729,47	522,59
AI 7	MINISTERIO DA MARINHA		97 ENTIDADES CULTURAI	504.270,00	1.338.942,44	522,59
ES	ENTIDADE CULT		97 ENTIDADES CULTURAI	10.000,00	179.182,00	522,59
SOC HIPICA DE	BRASILIA		51 CLUBES	340.000,00	662.940,95	522,59
AI 21	CLUBE ESPORT		51 CLUBES	100.000,00	464.626,90	522,59
LT 22	CLUBE ESPORT		51 CLUBES	55.000,00	331.091,65	522,59
LT 22A	CLUBE ESPORT		51 CLUBES	5.000,00	66.104,68	522,59
LT 23	SECRETARIA D		84 SEGURANCA PUBLICA	161.420,36	1.312.710,23	522,59
LT 24,25,26	INDUSTRIA DA CONSTRUCAO (20 INDUSTRIAL URBANO	20.000,00	702.762,78	506,91
AI 27	PARQUE ZOOB JARDIM ZOOLOC		53 PARQUES	916.492,78	559.027,08	522,59
AI 28	PARQ. DO GUA		53 PARQUES	1.917.057,96	891.714,49	522,59
AI 29	PARQ. DO GUA		53 PARQUES	402.838,79	331.922,33	522,59
AI 30	PARQ. DO GUA		53 PARQUES	1.073.285,35	623.039,76	522,59

EMITIR PAUTA IPTU

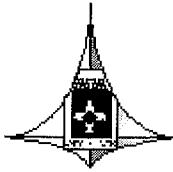
terça-feira, 2 de outubro de 2007

10:33:11



Página 20 de 322

PROJETO LEGISLATIVO
PL nº 533/07



GOVERNO DO DISTRITO FEDERAL
SECRETARIA DE ESTADO DA FAZENDA
Subsecretaria da Receita



Anexo Único do Projeto de Lei número de de
PVI - Pauta de Valores de Imóveis para Incidência do IPTU Exercício de : 2008

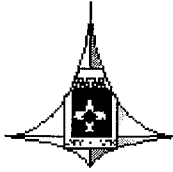
Quadra	Conj/Blocos	Lotes	Cód Natureza	Área Ter. (M2)	Vir Terreno (R\$)	Vir M2 Const (R\$)
CENTRAL DE RESERVATORIO	TRATAMENTO D R-2 CAESB	LIXO	87 LIMPEZA PUBLICA	700.000,00	1.880.138,44	522,59
RESERVATORIO	R-3 CAESB		81 AGUA E ESGOTOS	180.086,00	2.042.537,40	522,59
RESERVATORIO	R-3 CAESB		81 AGUA E ESGOTOS	51.731,25	859.497,49	522,59
AE PARA TRANSM SUBESTACAO DA	DE RADIO CEB		34 COMUNICACAO/RADIO	140.000,00	572.413,49	589,62
USO MULTIPLO		6/2 E 6/3	80 FORCA E LUZ	60.000,00	487.331,38	522,59
USO MULTIPLO		6/4	98 AREAS ESPECIAIS P/ E	10.000,00	209.870,78	596,73
USO MULTIPLO		6/5	98 AREAS ESPECIAIS P/ E	20.000,00	464.713,87	596,73
USO MULTIPLO		6/1	98 AREAS ESPECIAIS P/ E	240.775,00	2.188.652,42	596,73
USO MULTIPLO			98 AREAS ESPECIAIS P/ E	80.000,00	569.649,26	596,73

Setor: 920561 SETOR DE AREAS ISOLADAS SUL

Quadra	Conj/Blocos	Lotes	Natureza	Área Ter. (M2)	Vir Terreno (R\$)	Vir M2 Const (R\$)
SAI / SAI/SUL	SUL	LT 1	58 DIVERSOES EM GERA	29.628,00	562.645,00	523,27
SAI/SUL		LT 2	58 DIVERSOES EM GERA	35.078,00	562.645,00	523,27
SAI/SUL		LT 3	58 DIVERSOES EM GERA	30.338,00	562.645,00	523,27
SAI/SUL		LT 4	58 DIVERSOES EM GERA	26.763,00	562.645,00	523,27
SAI/SUL		LT 6	81 AGUA E ESGOTOS	197.520,00	2.215.468,13	522,59
SAI/SUL		LT 9	97 ENTIDADES CULTURAI	2.500,00	122.844,33	522,59
AE 6	UNIVERSIDADE	(CATOLICA-TAG	40 ENSINO SUPERIOR	600.000,00	5.127.078,77	522,59
AE 9	NUC.DE CRIA.	CAES P.ALEMAE	97 ENTIDADES CULTURAI	2.500,00	122.844,33	522,59
AE 10 A 20	CLINICAS	VETERINARIAS	32 MEDICO/HOSPITALAR	1.500,00	101.938,40	596,73
LT 3195	TRIB.REGIONAL	ELEITORAL-DF	60 ADMINISTRATIVO DF	3.600,00	74.269,25	522,59
LT A	ORG.PUBLICOS		61 ADMINISTRATIVO UNIA	33.070,99	3.252.872,32	522,59
LT B	ORG.PUBLICOS	06	61 ADMINISTRATIVO UNIA	22.481,64	2.656.284,82	522,59
LT A	MONUMENTO A	RUI BARBOSA	46 CULTURAL	74.172,00	3.316.121,27	522,59
LT B	RES.VICE-PRES	DA REPUBLICA	61 ADMINISTRATIVO UNIA	203.798,00	1.852.782,30	522,59
LT C			39 OUTROS	38.180,00	225.433,42	522,59
LT D	HOSPITAL IAPI		32 MEDICO/HOSPITALAR	184.309,00	672.664,94	596,73
AREA DESTINADA ESAF	AO MINISTERIO	DO EXERCITO	64 AREAS MILITARES	3.522.147,00	1.765.019,87	522,59
AREA DESTINADA MOSTEIRO DE	AO ENSINO	(EPDB)	49 OUTROS	421.600,25	1.024.765,55	522,59
	SAO BENTO D	OLINDA	49 OUTROS	298.400,00	1.172.928,94	522,59
		LOTE B	90 TEMPLOS	208.200,00	917.112,65	522,59
			97 ENTIDADES CULTURAI	39.420,00	581.213,11	522,59
GRANJA MODELO	2 (GM-2)	1.357,74 HA	97 ENTIDADES CULTURAI	13.577.400,00	2.770.467,92	522,59
GRANJA MODELO	5 (GM-5)	109,55 HA	97 ENTIDADES CULTURAI	1.095.503,00	930.241,06	522,59
JARD.BOTANICO		4.518,20 HA	53 PARQUES	5.182.000,00	3.389.892,57	522,59
CATETINHO			49 OUTROS	40.925,29	2.138.054,04	522,59
COUNTRY CLUB	DE BRASILIA	188,54 HA	51 CLUBES	1.885.415,00	5.464.823,43	522,59
EPTG	RADIO-TV UNIV	METROPOLITA	34 COMUNICACAO/RADIO	31.415,93	179.901,24	596,73
DER -3 DISTR.	RODOVIARIO		60 ADMINISTRATIVO DF	350.000,00	460.994,46	522,59
HIPODROMO /	JOQUEI CLUBE		51 CLUBES	2.287.542,20	9.264.091,12	261,30
CASA DE	CURSILHOS		91 ENTIDADES DE ASSIS	33.000,00	378.848,17	522,59
HORTO DO GUARA			53 PARQUES	160.000,00	285.085,58	522,59
SOCIED.HIPICA	DE BRASILIA	AREA 1 BLOCO	51 CLUBES	3.093,12	1.102.867,99	522,59
CLUBE DE	REGATAS GUA		51 CLUBES	228.100,00	3.466.156,54	522,59
	VARIAVEIS	1 A 4	58 DIVERSOES EM GERA	35.078,00	562.645,00	523,27
		5	87 LIMPEZA PUBLICA	116.469,00	1.312.883,20	522,59
		6	81 AGUA E ESGOTOS	197.520,00	2.215.468,13	522,59
BR 040		KM 07	79 OUTROS	20.000,00	450.116,64	522,59

Setor: 920538 SETOR DE AUTARQUIAS NORTE

Quadra	Conj/Blocos	Lotes	Natureza	Área Ter. (M2)	Vir Terreno (R\$)	Vir M2 Const (R\$)
Q 1		A	62 AUTARQUICO	1.280,00	820.929,04	619,61
Q 1		B	62 AUTARQUICO	2.160,00	1.306.903,55	628,34
Q 1		C	62 AUTARQUICO	1.280,00	820.929,04	619,61
Q 1		D	62 AUTARQUICO	1.362,00	873.205,18	593,43
Q 1		E	62 AUTARQUICO	2.124,00	1.306.903,55	628,34
Q 1		F	62 AUTARQUICO	1.280,00	820.929,04	619,61
Q 2		A	62 AUTARQUICO	39.740,90	4.177.250,96	619,61
Q 3		A	62 AUTARQUICO	35.202,12	9.679.798,92	619,61



GOVERNO DO DISTRITO FEDERAL
SECRETARIA DE ESTADO DA FAZENDA
Subsecretaria da Receita



Anexo Único do Projeto de Lei número de de
PVI - Pauta de Valores de Imóveis para Incidência do IPTU Exercício de : 2008

Quadra	Conj/Blocos	Lotes	Cód Natureza	Área Ter. (M2)	Vir Terreno (R\$)	Vir M2 Const (R\$)
Q 4		A B C D	62 AUTARQUICO	9.000,00	2.542.169,41	619,61
Q 5		A B C D	62 AUTARQUICO	9.600,00	2.542.169,41	619,61
TODAS		CAV	80 FORCA E LUZ	49,35	10.003,29	382,22

TODAS VALOR M2 CONSTRUCAO SALA X 1,00
LOJA X 1,50
GARAGEM X 0,

Setor: 920562 SETOR DE AUTARQUIAS SUL

Quadra	Conj/Blocos	Lotes	Natureza	Área Ter. (M2)	Vir Terreno (R\$)	Vir M2 Const (R\$)
Q 1						
Q 1		1 2 5 6	62 AUTARQUICO	675,00	1.368.706,13	636,72
QD 01	M, N		62 AUTARQUICO	675,00	2.836.696,64	1.273,44
Q 1		9E10 JUNTOS	62 AUTARQUICO	1.350,00	2.255.173,83	636,72
Q 1		1A 3A 5A 7A	62 AUTARQUICO	800,00	631.165,00	636,72
Q 1		3 4 7 8	62 AUTARQUICO	525,00	1.148.862,14	636,72
Q 2						
Q 2		O	62 AUTARQUICO	625,00	517.697,14	636,72
Q 2		1 2 5 6 9 10	62 AUTARQUICO	675,00	1.368.706,13	636,72
Q 2		1A 3A 5A 7A	62 AUTARQUICO	800,00	631.165,00	636,72
Q 2		3 4 7 8	62 AUTARQUICO	525,00	1.148.862,14	636,72
Q 3						
Q 3		O	62 AUTARQUICO	625,00	517.697,14	636,72
Q 3		1 2 5 6	62 AUTARQUICO	675,00	1.368.706,13	636,72
QD 03	C		62 AUTARQUICO	675,00	2.836.696,64	1.273,44
Q 3		9E10 JUNTOS	62 AUTARQUICO	1.350,00	2.255.173,83	636,72
Q 3		1A 5A 7A	62 AUTARQUICO	800,00	631.165,00	636,72
Q 3		3-3AE4 JUNTOS	62 AUTARQUICO	1.850,00	2.303.043,08	636,72
Q 3		7 8	62 AUTARQUICO	525,00	1.148.862,14	636,72
Q 4						
Q 4		O	62 AUTARQUICO	625,00	517.697,14	636,72
Q 4		1 2 5 6	62 AUTARQUICO	675,00	1.368.706,13	636,72
Q 4		1A 3A 5A 7A	62 AUTARQUICO	800,00	631.165,00	636,72
Q 4		3 4 7 8	62 AUTARQUICO	525,00	1.148.862,14	636,72
Q 4		9E10 JUNTOS	62 AUTARQUICO	1.350,00	2.255.173,83	636,72
Q 5						
Q 5		1 2 5 6 9 10	62 AUTARQUICO	675,00	1.368.706,13	636,72
Q 5		1A 3A 5A 7A	62 AUTARQUICO	800,00	631.165,00	636,72
Q 5		3 4 7 8	62 AUTARQUICO	525,00	1.148.862,14	636,72
QD 6						
Q 6		1 2	62 AUTARQUICO	675,00	1.368.706,13	636,72
Q 6		1A 3A 7A	62 AUTARQUICO	800,00	631.165,00	636,72
Q 6		5A	62 AUTARQUICO	800,00	881.148,89	636,72
Q 6		5E6 JUNTOS	62 AUTARQUICO	1.350,00	2.255.173,83	636,72
Q 6		9E10 JUNTOS	62 AUTARQUICO	1.350,00	2.255.173,83	636,72
Q 6		7E8 JUNTOS	62 AUTARQUICO	1.050,00	1.955.547,75	636,72
Q 6		3, 4(BLOCO K)	62 AUTARQUICO	525,00	1.148.862,14	636,72
TODAS		CAV	80 FORCA E LUZ	54,00	20.151,85	320,56
TODAS		CAV	80 FORCA E LUZ	102,00	20.151,85	320,56

TODAS VALOR M2 CONSTRUCAO SALA X 1,00
LOJA X 1,50
GARAGEM X 0,

Setor: 920565 SETOR DE CLUBES ESPORTIVOS E ESTADIOS SUL

Quadra	Conj/Blocos	Lotes	Natureza	Área Ter. (M2)	Vir Terreno (R\$)	Vir M2 Const (R\$)
SETOR DE		CLUBES ESP. E ESTADIOS / SU				
LT B	CARREFOUR		12 CENTRO COMERCIAL	62.500,00	10.147.093,18	1.045,65
LT C	PELEZAO		52 ESTADIOS	62.500,00	1.554.438,84	502,02



GOVERNO DO DISTRITO FEDERAL
SECRETARIA DE ESTADO DA FAZENDA
Subsecretaria da Receita



Anexo Único do Projeto de Lei número de de
PVI - Pauta de Valores de Imóveis para Incidência do IPTU Exercício de : 2008

Quadra Conj/Blocos Lotes Cód Natureza Área Ter. (M2) Vlr Terreno (R\$) Vlr M2 Const (R\$)

Setor: 920540 SETOR DE CLUBES ESPORTIVOS NORTE

Quadra Conj/Blocos Lotes Natureza Área Ter. (M2) Vlr Terreno (R\$) Vlr M2 Const (R\$)

Quadra	Conj/Blocos	Lotes	Natureza	Área Ter. (M2)	Vlr Terreno (R\$)	Vlr M2 Const (R\$)
TRECHO ENSEADA 1						
LT 1A-1B			51 CLUBES	39.975,00	629.281,91	621,20
LT 2A-2B			51 CLUBES	35.175,00	580.852,18	621,20
LT 3A-3B			51 CLUBES	44.137,50	675.274,92	621,20
LT 4			78 RESTAURANTES	3.600,00	255.855,18	621,20
LT 5			78 RESTAURANTES	3.600,00	255.855,18	621,20
LT 6			78 RESTAURANTES	3.025,00	333.525,50	621,20
LT 7			51 CLUBES	15.000,00	226.614,59	621,20
LT 8			85 CORPO DE BOMBEIRO	8.360,00	105.692,56	418,35
LT 9			75 POSTO DE ABASTECIM	3.600,00	1.155.160,88	753,03
LT 10			51 CLUBES	12.000,00	196.460,23	621,20
LT 11A			51 CLUBES	6.000,00	161.432,44	621,20
LT 11B			51 CLUBES	6.000,00	161.432,44	621,20
LT 12			51 CLUBES	15.000,00	324.083,23	621,20
LT 13			51 CLUBES	15.000,00	324.083,23	621,20
LT 14			51 CLUBES	15.000,00	324.083,23	621,20
LT 15			51 CLUBES	58.953,00	777.921,58	621,20
C.TREINAMENTO	DA TELEBRAS		49 OUTROS	212.224,00	1.126.841,25	444,34
PROJ ORLA		36	31 HOTELEIRO	64.252,57	3.463.947,90	799,37
PROJ ORLA			18 GARAGEM COMERCIA	64.252,57		
PROJ ORLA		19	46 CULTURAL	130,28	74.097,08	621,20
PROJ ORLA		20	46 CULTURAL	9.149,45	518.679,53	621,20
PROJ ORLA		21	46 CULTURAL	87,93	59.277,66	621,20
PROJ ORLA		22	10 COMERCIAL	12.350,00	3.536.607,47	794,91
PROJ ORLA		23	10 COMERCIAL	23.400,00	6.430.195,40	794,91
PROJ ORLA		24	10 COMERCIAL	64.252,57	9.516.689,19	794,91
TRECHO ENSEADA 2						
LT 1			64 AREAS MILITARES	90.952,00	499.831,37	418,35
LT 2			51 CLUBES	127.328,00	1.233.587,48	621,20
LT 3			84 SEGURANCA PUBLICA	128,00	8.833,10	418,35
TRECHO NORTE						
LT 1A-1B			51 CLUBES	36.925,00	161.432,44	621,20
LT 2A-2B			51 CLUBES	41.462,50	644.815,97	621,20
LT 3			51 CLUBES	137.000,00	1.311.257,80	621,20
LT 5A-5B			51 CLUBES	21.900,00	432.821,68	621,20
LT 6A-6B			51 CLUBES	50.687,50	723.704,65	621,20
LT 8			51 CLUBES	4.200,00	271.693,83	621,20
LT 9			51 CLUBES	4.500,00	271.693,83	621,20

Setor: 920564 SETOR DE CLUBES ESPORTIVOS SUL

Quadra Conj/Blocos Lotes Natureza Área Ter. (M2) Vlr Terreno (R\$) Vlr M2 Const (R\$)

Quadra	Conj/Blocos	Lotes	Natureza	Área Ter. (M2)	Vlr Terreno (R\$)	Vlr M2 Const (R\$)
LT 1			51 CLUBES	34.048,00	473.866,63	645,07
LT 1A			51 CLUBES	20.450,00	342.138,31	645,07
LT 1B			51 CLUBES	18.650,00	318.026,19	645,07
LT 2			51 CLUBES	15.075,00	271.578,63	645,07
LT 3			51 CLUBES	13.125,00	248.227,94	645,07
LT 4			51 CLUBES	16.125,00	285.538,28	645,07
LT 5			51 CLUBES	16.650,00	293.660,25	645,07
LT 6			51 CLUBES	15.600,00	277.670,11	645,07
LT 7			51 CLUBES	29.873,33	436.302,48	645,07
LT 8			75 POSTO DE ABASTECIM	3.600,00	1.117.737,59	769,75
TRECHO 2						

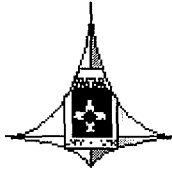
EMITIR PAUTA IPTU

terça-feira, 2 de outubro de 2007

10:33:11



PL 533/07
Fis. Nº 28 D

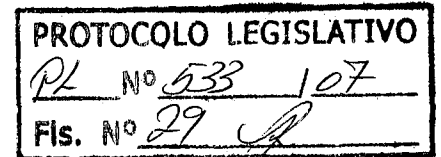


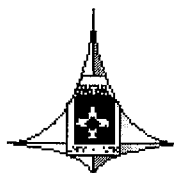
GOVERNO DO DISTRITO FEDERAL
SECRETARIA DE ESTADO DA FAZENDA
Subsecretaria da Receita



Anexo Único do Projeto de Lei número de de
PVI - Pauta de Valores de Imóveis para Incidência do IPTU Exercício de : 2008

Quadra	Conj/Blocos	Lotes	Cód Natureza	Área Ter. (M2)	Vlr Terreno (R\$)	Vlr M2 Const (R\$)
LT 1			51 CLUBES	164.255,00	1.241.139,70	645,07
TRECHO 2	LT 1A PIER 21		12 CENTRO COMERCIAL	49.802,00	7.874.340,17	655,46
LT 1B			51 CLUBES	37.625,00	509.654,09	645,07
LT 1C			25 ESTALEIROS	10.425,00	242.897,89	645,07
LT 2			51 CLUBES	68.300,00	709.657,79	645,07
LT 3			51 CLUBES	74.300,00	1.256.114,60	645,07
LT 4			51 CLUBES	110.500,00	950.779,00	645,07
LT 5			51 CLUBES	78.000,00	755.597,73	645,07
LT 6			51 CLUBES	76.600,00	748.744,81	645,07
TRECHO	2 (CONT)					
LT 7			51 CLUBES	76.600,00	748.744,81	645,07
LT 8			51 CLUBES	22.000,00	253.304,18	645,07
LT 9			51 CLUBES	54.700,00	633.514,25	645,07
LT 10			51 CLUBES	53.941,86	627.422,77	645,07
LT 11			78 RESTAURANTES	4.445,00	351.783,15	645,07
LT 12A			51 CLUBES	7.479,50	113.707,69	645,07
LT 12B			51 CLUBES	9.268,81	134.774,07	645,07
LT 12C			78 RESTAURANTES	7.287,70	478.181,43	645,07
LT 13			78 RESTAURANTES	3.600,00	304.574,16	645,07
LT 14			78 RESTAURANTES	3.600,00	304.574,16	645,07
LT 15			85 CORPO DE BOMBEIRO	13.562,00	127.159,71	427,64
LT 16			51 CLUBES	604.978,00	2.510.452,51	645,07
LT 17			51 CLUBES	730.392,00	2.754.619,47	645,07
LT 18			51 CLUBES	68.250,00	709.150,17	645,07
LT 19			51 CLUBES	37.500,00	355.336,52	645,07
LT 20			51 CLUBES	46.650,00	583.513,33	645,07
LT 21			51 CLUBES	55.540,00	637.321,43	645,07
LT 22			49 OUTROS	146.785,65	450.008,32	427,64
LT 23			51 CLUBES	84.150,00	794.177,12	645,07
TRECHO 02	CONTINUA NO					
	VERSO DA					
	PROXIMA PAGINA					
TRECHO	3					
LT 1			51 CLUBES	45.238,93	400.261,21	645,07
LT 2			51 CLUBES	45.238,93	400.261,21	645,07
LT 3			51 CLUBES	31.415,93	315.234,26	645,07
LT 4			51 CLUBES	31.415,93	315.234,26	645,07
LT 5			51 CLUBES	45.238,93	400.261,21	645,07
LT 6			51 CLUBES	31.415,93	315.234,26	645,07
LT 7			51 CLUBES	31.415,93	315.234,26	645,07
LT 8			51 CLUBES	45.238,93	400.261,21	645,07
LT 9			51 CLUBES	10.000,00	141.880,80	645,07
LT 10			51 CLUBES	50.000,00	418.028,03	645,07
TRECHO	4					
LT 1A			51 CLUBES	15.372,00	275.131,99	645,07
LT 1B			51 CLUBES	45.238,93	400.261,21	645,07
LT 1C			31 HOTELEIRO	17.062,50	1.359.000,35	673,19
LT 2A-2B			51 CLUBES	55.388,89	637.067,62	645,07
LT 3			51 CLUBES	155.674,65	1.203.067,93	645,07
LT 4			31 HOTELEIRO	15.252,46	1.280.688,69	673,19
TRECHO 4	LT 5 ACADEMIA		12 CENTRO COMERCIAL	60.178,98	7.874.340,17	655,46
AI	(AREA ISOLADA)		59 OUTROS	142.500,00	1.127.685,83	427,64



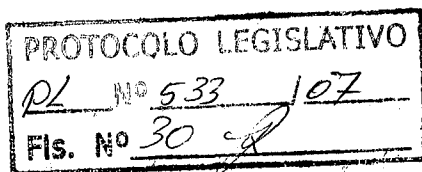


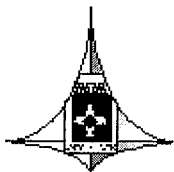
GOVERNO DO DISTRITO FEDERAL
SECRETARIA DE ESTADO DA FAZENDA
Subsecretaria da Receita



Anexo Único do Projeto de Lei número de de
PVI - Pauta de Valores de Imóveis para Incidência do IPTU Exercício de : 2008

Quadra	Conj/Blocos	Lotes	Cód Natureza	Área Ter. (M2)	Vlr Terreno (R\$)	Vlr M2 Const (R\$)
TRECHO 2 (CONT)						
2/16			51 CLUBES	15.342,00	213.455,72	645,07
2/24			51 CLUBES	26.849,00	373.610,97	645,07
2/25			51 CLUBES	17.097,00	238.075,47	645,07
2/26			51 CLUBES	21.927,00	305.081,78	645,07
2/27			51 CLUBES	17.338,00	241.375,02	645,07
2/28			51 CLUBES	13.554,00	188.582,17	645,07
2/29			51 CLUBES	17.209,00	239.598,34	645,07
2/30			51 CLUBES	14.132,00	196.704,15	645,07
2/31			51 CLUBES	13.664,00	190.105,04	645,07
2/32			51 CLUBES	14.373,00	200.003,70	645,07
2/33			51 CLUBES	14.201,00	197.719,39	645,07
2/35			51 CLUBES	14.284,00	198.734,64	645,07
2/35			51 CLUBES	14.421,00	200.765,13	645,07
2/36			51 CLUBES	18.100,00	252.035,12	645,07
2/37			51 CLUBES	17.547,00	244.166,95	645,07
2/38			51 CLUBES	19.892,00	276.908,67	645,07
2/39			51 CLUBES	18.580,00	258.634,22	645,07
2/40			51 CLUBES	20.358,00	283.253,97	645,07
2/41			51 CLUBES	18.088,00	251.781,31	645,07
2/42			51 CLUBES	19.067,00	265.487,14	645,07
2/43			51 CLUBES	17.585,00	244.674,58	645,07
2/44			51 CLUBES	24.764,00	344.676,42	645,07
2/45			51 CLUBES	17.033,00	237.060,22	645,07
2/46			51 CLUBES	17.227,00	239.852,15	645,07
2/47			51 CLUBES	17.957,00	250.004,62	645,07
2/48			51 CLUBES	18.038,00	251.019,87	645,07
2/49			51 CLUBES	17.313,00	240.867,40	645,07
2/50			51 CLUBES	17.304,00	240.867,40	645,07
2/51			51 CLUBES	16.659,00	231.983,99	645,07
2/52			51 CLUBES	16.560,00	230.461,11	645,07
2/53			51 CLUBES	15.406,00	214.470,97	645,07
2/54			51 CLUBES	15.789,00	219.801,02	645,07
2/57			51 CLUBES	19.067,00	265.233,33	645,07
TRECHO 2	300 A 400M	20 21 22	58 DIVERSOES EM GERA	300,00	36.833,19	645,07
CENTRO DE LAZER	400 A 500M	DE 1 A 43	58 DIVERSOES EM GERA	400,00	42.095,07	645,07
	500 A 600M	DE 1 A 43	58 DIVERSOES EM GERA	500,00	52.618,84	645,07
TRECHO 2						
AE A			58 DIVERSOES EM GERA	565,00	52.618,84	645,07
AE B			58 DIVERSOES EM GERA	559,00	51.566,46	645,07
AE C			58 DIVERSOES EM GERA	531,00	48.935,52	645,07
TRECHO 2						
AE 1 MARINA			25 ESTALEIROS	14.971,00	208.125,68	645,07
PROJETO ORLA	TR 3 POLO 8	5	10 COMERCIAL	840,00	219.170,12	862,67
PROJETO ORLA	TR 3 POLO 8	4	10 COMERCIAL	930,00	248.933,97	862,67
PROJETO ORLA	TR 3 POLO 8	10	102 INSTITUCIONAL	16.701,03	212.187,75	645,07
PROJETO ORLA	TR 3 POLO 8	11	102 INSTITUCIONAL	17.000,00	219.260,67	645,07
PROJETO ORLA	TR 3 POLO 8	9	102 INSTITUCIONAL	18.155,35	233.406,52	645,07
PROJETO ORLA	TR 3 POLO 8	3 6 7	102 INSTITUCIONAL	20.520,00	353.646,25	645,07
PROJETO ORLA	TR 3 POLO 8	8	102 INSTITUCIONAL	27.581,00	396.083,79	645,07
PROJETO ORLA	TR 3 POLO 8	1	102 INSTITUCIONAL	28.900,00	424.375,49	645,07
PROJETO ORLA	TR 3 POLO 8	2 12	102 INSTITUCIONAL	35.552,79	495.104,74	645,07





GOVERNO DO DISTRITO FEDERAL
SECRETARIA DE ESTADO DA FAZENDA
Subsecretaria da Receita



Anexo Único do Projeto de Lei número de de
PVI - Pauta de Valores de Imóveis para Incidência do IPTU Exercício de : 2008

Quadra	Conj/Blocos	Lotes	Cód Natureza	Área Ter. (M2)	Vir Terreno (R\$)	Vir M2 Const (R\$)
705/905		A B C	65 UTILIDADE PUBLICA	3.200,00	461.414,22	609,78
706/906		A	65 UTILIDADE PUBLICA	3.200,00	461.414,22	609,78
706/906		B C JUNTOS	65 UTILIDADE PUBLICA	6.000,00	751.405,20	609,78
706/906		D	10 COMERCIAL	1.600,00	337.573,68	696,29
707/907		A B C	10 COMERCIAL	848,00	241.999,28	696,29
707/907	C	E	10 COMERCIAL	4.960,00	558.742,64	696,29
707/907		D	10 COMERCIAL	4.050,00	476.646,68	696,29
707/907		E	10 COMERCIAL	4.960,00	558.742,64	696,29
707/907		F	65 UTILIDADE PUBLICA	3.600,00	505.698,56	609,78
707/907	SUBESTACAO	CEB	80 FORCA E LUZ	30,40	14.340,76	364,55
708/907		A	65 UTILIDADE PUBLICA	8.060,00	912.114,49	609,78
708/907		B	65 UTILIDADE PUBLICA	6.530,00	778.547,22	609,78
708/907		C	65 UTILIDADE PUBLICA	5.780,00	722.834,66	609,78
708/907	D	D	65 UTILIDADE PUBLICA	4.000,00	552.125,69	609,78
709/909		A B	65 UTILIDADE PUBLICA	4.900,00	644.979,94	609,78
709/909		C D E	65 UTILIDADE PUBLICA	960,00	214.279,05	609,78
709/909		F	10 COMERCIAL	1.600,00	337.573,68	696,29
710/910		A	65 UTILIDADE PUBLICA	1.600,00	295.705,09	609,78
710/910		B C	65 UTILIDADE PUBLICA	2.800,00	422.129,73	609,78
710/910		D	10 COMERCIAL	5.600,00	724.159,86	696,29
711/911		A	32 MEDICO/HOSPITALAR	8.400,00	854.355,07	696,29
712/912	1,2,3,4	A	10 COMERCIAL	7.856,00	767.658,47	696,29
712/912		C	51 CLUBES	7.856,00	672.281,24	729,09
712/912	CJ PASTEUR	B	86 CORREIOS E TELEGRA	7.856,46		
712/912		D	51 CLUBES	33.642,33	1.623.025,33	729,09
712/912		E F G	10 COMERCIAL	566,01	126.207,22	696,29
713/913		A B	10 COMERCIAL	6.500,00	665.957,51	696,29
713/913		C	65 UTILIDADE PUBLICA	128,00	50.712,71	609,78
713/913		D E F	65 UTILIDADE PUBLICA	3.200,00	461.414,22	609,78
713/913		G H	98 AREAS ESPECIAIS P/ E	2.520,00	443.161,28	832,53
714/914		A	10 COMERCIAL	3.000,00	378.009,00	696,29
714/914		B E C	10 COMERCIAL	3.200,00	395.776,03	696,29
714/914		D F	65 UTILIDADE PUBLICA	3.200,00	461.414,22	609,78
714/914	ED TALENTO	E	10 COMERCIAL	3.200,00	395.776,03	696,29
715/915		A B JUNTOS	32 MEDICO/HOSPITALAR	4.725,00	618.337,75	696,29
715/915		C	32 MEDICO/HOSPITALAR	4.200,00	551.397,17	696,29
709/907-709/9		CAV	80 FORCA E LUZ	30,04	14.340,76	364,55
		GARAGEM X 0.				

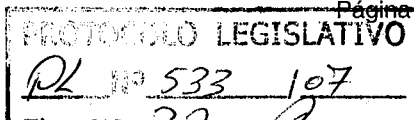
Sector: 920547 SETOR DE EDIFICIOS DE SERV PUBLICOS NORTE

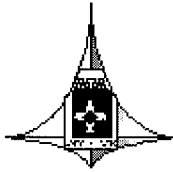
Quadra	Conj/Blocos	Lotes	Natureza	Área Ter. (M2)	Vir Terreno (R\$)	Vir M2 Const (R\$)
503		1A5 JUNTOS	10 COMERCIAL	11.655,00	3.896.611,60	698,77
504	A	6	10 COMERCIAL	2.331,00	1.298.870,53	698,77
504	B C	7 8	10 COMERCIAL	2.331,00	1.293.975,29	698,77
		9	10 COMERCIAL	2.349,50	1.298.870,53	698,77
505		1	10 COMERCIAL	2.349,50	1.298.870,53	698,77
505		2	10 COMERCIAL	2.331,00	1.293.975,29	698,77
505	C	3	10 COMERCIAL	2.331,00	1.293.975,29	698,77
505		4	10 COMERCIAL	2.987,00	1.546.896,06	698,77
506		5 7	10 COMERCIAL	2.331,00	1.293.975,29	698,77
506		6	10 COMERCIAL	2.987,80	1.546.896,06	698,77
506	C	8	10 COMERCIAL	2.331,00	1.293.975,29	698,77
506	D	9	10 COMERCIAL	2.349,50	1.298.870,53	698,77
507	A	1	10 COMERCIAL	2.349,50	1.298.870,53	698,77
507		2 3	10 COMERCIAL	2.331,00	1.293.975,29	698,77
507		4	10 COMERCIAL	2.987,80	1.546.896,06	698,77
508		5	10 COMERCIAL	2.146,00	1.215.651,44	698,77
508		6 7 8 9	10 COMERCIAL	2.331,00	1.293.975,29	698,77
509		1 2 3	10 COMERCIAL	2.331,00	1.293.975,29	698,77
509	D	4	10 COMERCIAL	2.331,00	1.293.975,29	698,77
509		5	10 COMERCIAL	2.146,00	1.215.651,44	698,77

EMITIR PAUTA IPTU

terça-feira, 2 de outubro de 2007

10:33:11





GOVERNO DO DISTRITO FEDERAL
SECRETARIA DE ESTADO DA FAZENDA
Subsecretaria da Receita



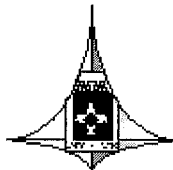
Anexo Único do Projeto de Lei número de de
PVI - Pauta de Valores de Imóveis para Incidência do IPTU Exercício de : 2008

Quadra	Conj/Blocos	Lotes	Cód Natureza	Área Ter. (M2)	Vir Terreno (R\$)	Vir M2 Const (R\$)
510	A	6	10 COMERCIAL	2.146,00	1.215.651,44	698,77
510		7 9 10	10 COMERCIAL	2.331,00	1.293.975,29	698,77
510	C	8	10 COMERCIAL	2.331,00	1.293.975,29	698,77
511	A	1 2 3	10 COMERCIAL	2.331,00	1.293.975,29	698,77
511	D	4E5 JUNTOS	10 COMERCIAL	4.662,00	2.069.055,07	698,77
512		6A10 JUNTOS	10 COMERCIAL	11.470,00	3.808.497,26	698,77
513	A	1	10 COMERCIAL	2.331,00	1.293.975,29	698,77
513	B	2A3 JUNTOS	10 COMERCIAL	4.662,00	2.134.324,95	698,77
513	C	4E 5 JUNTOS	10 COMERCIAL	4.477,00	2.069.055,07	698,77
514		6	10 COMERCIAL	2.146,00	1.215.651,44	698,77
514		7 8 9 10	10 COMERCIAL	2.331,00	1.293.975,29	698,77
515	A	1	10 COMERCIAL	2.331,00	1.293.975,29	698,77
515		2 4	10 COMERCIAL	2.331,00	1.293.975,29	698,77
515	C	3	10 COMERCIAL	2.331,00	1.293.975,29	698,77
515		5	10 COMERCIAL	2.146,00	1.215.651,44	698,77
516	A	6	10 COMERCIAL	2.146,00	1.215.651,44	698,77
516		7 8 9	10 COMERCIAL	2.331,00	1.293.975,29	698,77
516	E	10	10 COMERCIAL	2.589,00	1.442.464,26	698,77
502/3			74 SUPERMERCADO	3.000,00	1.694.509,00	636,53
504/5			74 SUPERMERCADO	3.000,00	1.694.509,00	636,53
506/7			74 SUPERMERCADO	3.000,00	1.694.509,00	636,53
508/9			74 SUPERMERCADO	3.000,00	1.694.509,00	636,53
510/11			74 SUPERMERCADO	3.000,00	1.694.509,00	636,53
512/13			74 SUPERMERCADO	3.000,00	1.694.509,00	636,53
514/15			74 SUPERMERCADO	3.000,00	1.764.370,33	636,53
EQ 503/504		5A CAV	80 FORÇA E LUZ	24,00	9.034,36	288,55
EQ 505/506		5A CAV	80 FORÇA E LUZ	24,00	9.034,36	288,55
EQ 507/508		5A CAV	80 FORÇA E LUZ	24,00	9.034,36	288,55
EQ 509/510		5A CAV	80 FORÇA E LUZ	24,00	9.034,36	288,55
EQ 511/512		5A CAV	80 FORÇA E LUZ	24,00	9.034,36	288,55
EQ 513/514		5A CAV	80 FORÇA E LUZ	24,00	9.034,36	288,55
EQ 515/516		5A CAV	80 FORÇA E LUZ	24,00	9.034,36	288,55

TODAS VALOR M2 CONSTRUCAO SALA X 1,00
LOJA X 1,50
GARAGEM X 0,

Setor: 920548 SETOR DE EMBAIXADAS NORTE

Quadra	Conj/Blocos	Lotes	Natureza	Área Ter. (M2)	Vir Terreno (R\$)	Vir M2 Const (R\$)
SE/N -	EMBAIXADAS/N					
		1 (A) *	63 EMBAIXADAS	25.000,00	631.086,03	601,01
		2 (H)	63 EMBAIXADAS	22.500,00	567.977,43	601,01
		3 (B)	63 EMBAIXADAS	25.000,00	631.086,03	601,01
		4 (I)	63 EMBAIXADAS	22.500,00	567.977,43	601,01
Q 801		5 (C)	63 EMBAIXADAS	25.000,00	631.086,03	601,01
		7 (D)	63 EMBAIXADAS	25.000,00	631.086,03	601,01
		9 (E)	63 EMBAIXADAS	25.000,00	631.086,03	601,01
		11 (F)	63 EMBAIXADAS	25.000,00	631.086,03	601,01
		13 (G)	63 EMBAIXADAS	25.000,00	631.086,03	601,01
		6 (D)	63 EMBAIXADAS	25.000,00	631.086,03	601,01
		8 (E)	63 EMBAIXADAS	25.000,00	631.086,03	601,01
		10 (F)	63 EMBAIXADAS	25.000,00	631.086,03	601,01
		12 (G)	63 EMBAIXADAS	25.000,00	631.086,03	601,01
		14 (H)	63 EMBAIXADAS	25.000,00	631.086,03	601,01
		15 (B)	63 EMBAIXADAS	22.500,00	567.977,43	601,01
Q 802		16 (I)	63 EMBAIXADAS	25.000,00	631.086,03	601,01
		17 (C)	63 EMBAIXADAS	22.500,00	567.977,43	601,01
		18 (J)	63 EMBAIXADAS	25.000,00	631.086,03	601,01



GOVERNO DO DISTRITO FEDERAL
SECRETARIA DE ESTADO DA FAZENDA
Subsecretaria da Receita



Anexo Único do Projeto de Lei número de de
PVI - Pauta de Valores de Imóveis para Incidência do IPTU Exercício de : 2008

Quadra	Conj/Blocos	Lotes	Cód Natureza	Área Ter. (M2)	Vlr Terreno (R\$)	Vlr M2 Const (R\$)
		19 (A)	63 EMBAIXADAS	22.500,00	567.977,43	601,01
		35	63 EMBAIXADAS	6.000,00	252.434,41	601,01
		37	63 EMBAIXADAS	7.000,00	283.988,71	601,01
		39	63 EMBAIXADAS	7.000,00	283.988,71	601,01

Setor: 920572 SETOR DE EMBAIXADAS SUL

Quadra	Conj/Blocos	Lotes	Natureza	Área Ter. (M2)	Vlr Terreno (R\$)	Vlr M2 Const (R\$)
SE/S -	EMBAIXADAS S					
		1 (A)	63 EMBAIXADAS	30.000,00	714.437,02	566,99
		1-A (B)	63 EMBAIXADAS	10.000,00	238.145,67	566,99
		A (C)	63 EMBAIXADAS	25.050,00	595.364,18	566,99
Q 801		2 (D)	63 EMBAIXADAS	37.500,00	893.046,27	566,99
		3 (E)	63 EMBAIXADAS	32.500,00	773.973,43	566,99
		3-A (F)	63 EMBAIXADAS	17.500,00	416.754,93	566,99
		4A7 (G/J) *	63 EMBAIXADAS	25.000,00	595.364,18	566,99
		8 (K)	63 EMBAIXADAS	27.500,00	654.900,60	566,99
Q 803		9A16 (A/H)	63 EMBAIXADAS	25.000,00	595.364,18	566,99
Q 805		17A24 (A/H)	63 EMBAIXADAS	25.000,00	595.364,18	566,99
Q 807		25A30 (A/F)	63 EMBAIXADAS	25.000,00	595.364,18	566,99
Q 809		31A38E45 (A/H)	63 EMBAIXADAS	25.000,00	595.364,18	566,99
Q 811		39A44 (A/F)	63 EMBAIXADAS	25.000,00	595.364,18	566,99
Q 813		46A54,56E57(A/	63 EMBAIXADAS	25.000,00	595.364,18	566,99
Q 815		59A64 (A/F)	63 EMBAIXADAS	25.000,00	595.364,18	566,99

Setor: 920521 SETOR DE ESTALEIROS

Quadra	Conj/Blocos	Lotes	Natureza	Área Ter. (M2)	Vlr Terreno (R\$)	Vlr M2 Const (R\$)
SET-ESTALEIROS						
		1	25 ESTALEIROS	10.700,00	70.875,31	269,16
		2	25 ESTALEIROS	9.576,00	63.787,78	269,16
		3	25 ESTALEIROS	15.440,00	102.769,20	269,16
		4	25 ESTALEIROS	10.300,00	67.331,54	269,16
		5	25 ESTALEIROS	11.710,00	77.962,84	269,16
		6	25 ESTALEIROS	13.120,00	85.050,37	269,16
		7	25 ESTALEIROS	15.630,00	102.769,20	269,16

Setor: 920560 SETOR DE GARAGENS DOS MINISTERIOS N

Quadra	Conj/Blocos	Lotes	Natureza	Área Ter. (M2)	Vlr Terreno (R\$)	Vlr M2 Const (R\$)
		LT A	33 GARAGENS	4.945,00	187.081,01	397,35
		LT B	33 GARAGENS	4.945,00	187.081,01	397,35
		LT C	33 GARAGENS	4.945,00	187.081,01	397,35
		LT D	33 GARAGENS	4.945,00	187.081,01	397,35
		LT E	33 GARAGENS	4.945,00	187.081,01	397,35
		LT H	33 GARAGENS	4.945,00	187.081,01	397,35
		LT I	33 GARAGENS	4.945,00	187.081,01	397,35
		LT J	33 GARAGENS	4.945,00	187.081,01	397,35
		LT G	33 GARAGENS	9.900,00	197.014,52	397,35
COOPERATIVA DO	SENADO	LT L	79 OUTROS	6.000,00	188.608,64	397,35
		H	77 POSTOS E MOTEIS		68.535,54	397,35

Setor: 920522 SETOR DE GARAGENS E CONC DE VEICULOS

Quadra	Conj/Blocos	Lotes	Natureza	Área Ter. (M2)	Vlr Terreno (R\$)	Vlr M2 Const (R\$)
		LT 1	38 TRANSP DE PASSAG/M	30.000,00	1.734.857,85	693,14
		LT 2 E 3	38 TRANSP DE PASSAG/M	15.000,00	1.117.695,53	693,14
		LT 4 4A 5 5A 6	6A 38 TRANSP DE PASSAG/M	7.500,00	675.476,87	693,14
		LT 7 E 8	JUNTOS 38 TRANSP DE PASSAG/M	60.000,00	2.539.922,60	693,14
		LT 9	38 TRANSP DE PASSAG/M	30.000,00	1.734.857,85	693,14
		LT 10 E 11	38 TRANSP DE PASSAG/M	15.000,00	1.117.695,53	693,14

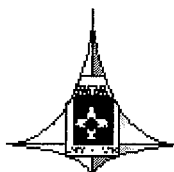
EMITIR PAUTA IPTU

terça-feira, 2 de outubro de 2007

10:33:11



PROTÓCOLO LEGISLATIVO
PL Nº 503 107
Fls Nº 34 A



GOVERNO DO DISTRITO FEDERAL
SECRETARIA DE ESTADO DA FAZENDA
Subsecretaria da Receita



Anexo Único do Projeto de Lei número de de
PVI - Pauta de Valores de Imóveis para Incidência do IPTU Exercício de : 2008

Quadra	Conj/Blocos	Lotes	Cód Natureza	Área Ter. (M2)	Vir Terreno (R\$)	Vir M2 Const (R\$)
	LT 12 A 15		38 TRANSP DE PASSAG/M	7.500,00	675.476,87	693,14
	LT 16 A 19	JUNTOS	38 TRANSP DE PASSAG/M	30.000,00	675.476,87	693,14
	LT 20/21	JUNTOS	38 TRANSP DE PASSAG/M	15.000,00	1.350.953,73	693,14
	LT 22		38 TRANSP DE PASSAG/M	30.000,00	1.734.857,85	693,14
	LT 23 A 30		38 TRANSP DE PASSAG/M	5.250,00	514.301,93	693,14

Setor: 920523 SETOR DE GARAGENS OFICIAIS

Quadra	Conj/Blocos	Lotes	Natureza	Área Ter. (M2)	Vir Terreno (R\$)	Vir M2 Const (R\$)
QD 1	LT 4-6-8-222-	224 E 226	33 GARAGENS	3.000,00	123.762,97	439,67
	LT 10 A 210		33 GARAGENS	1.000,00	44.629,68	439,67
	LT 220		33 GARAGENS	3.000,00	123.762,97	439,67
QD 2	LT 10 A 250		33 GARAGENS	1.000,00	57.381,01	439,67
	LT 110 A 150	JUNTOS	33 GARAGENS	5.000,00	201.771,14	439,67
	LT 126		33 GARAGENS	5.000,00	286.905,06	439,67
	AREA ESP. GDF	LT 1	98 AREAS ESPECIAIS P/ E	4.900,00	192.602,60	509,63
	LRS		70 LOJAS DE REVISTAS E	27,04	10.391,19	338,09
QD 3	LT 10 A 220		33 GARAGENS	1.000,00	57.381,01	439,67
	LT 60-70-80	JUNTOS	33 GARAGENS	3.000,00	138.389,50	439,67
	LT 160-170-180	JUNTOS	33 GARAGENS	3.000,00	172.143,04	439,67
	AREA ESP. GDF	LT 1	98 AREAS ESPECIAIS P/ E	4.800,00	152.829,98	509,63
	LT 1/10 JUNTOS	COMERCIO LO	11 COMERCIO LOCAL	613,50	133.936,99	485,29
QD 4	LT 1 A 10		33 GARAGENS	3.000,00	142.889,97	439,67
	NM 210		33 GARAGENS	6.000,00	247.525,94	439,67
	AREAESP GDF	LT 11	98 AREAS ESPECIAIS P/ E	3.600,00	152.829,98	509,63
	LT 12	RESTAURENTE	78 RESTAURANTES	3.600,00	133.841,69	478,75
	LT 13	PLL	76 POSTO DE LAVAGEM E	1.045,00	461.723,85	654,38
QD 5	LT 1 A 22		33 GARAGENS	3.000,00	142.889,97	439,67
	LT 10		33 GARAGENS	11.000,00	428.669,92	439,67
	LT 15 16 17 18	JUNTOS	33 GARAGENS	12.000,00	398.291,74	439,67
	LT 23	GDF	33 GARAGENS	38.458,00	868.591,02	439,67
QD 6	LT UNICO	TCB	33 GARAGENS	85.044,00	1.485.155,63	439,67
	LRS		70 LOJAS DE REVISTAS E	27,04	10.391,19	338,09

Setor: 920703 SETOR DE GRANDES AREAS NORTE

Quadra	Conj/Blocos	Lotes	Natureza	Área Ter. (M2)	Vir Terreno (R\$)	Vir M2 Const (R\$)
SGA/NORTE						
601		K,L,M,N,Q,R,S	98 AREAS ESPECIAIS P/ E	4.000,00	621.076,43	660,31
601		A,F,O,P,T	98 AREAS ESPECIAIS P/ E	6.050,00	879.858,27	660,31
601		U,V	98 AREAS ESPECIAIS P/ E	8.125,00	1.035.127,38	660,31
601		I,J	98 AREAS ESPECIAIS P/ E	11.480,00	1.293.909,23	660,31
601		G	98 AREAS ESPECIAIS P/ E	14.400,00	1.707.960,18	660,31
601		H	98 AREAS ESPECIAIS P/ E	18.880,00	2.018.498,39	660,31
602		A,B,C	98 AREAS ESPECIAIS P/ E	7.500,00	879.858,27	660,31
603		A/E,H,I	98 AREAS ESPECIAIS P/ E	5.000,00	621.076,43	660,31
603		F	98 AREAS ESPECIAIS P/ E	10.000,00	1.035.127,38	660,31
603		G	98 AREAS ESPECIAIS P/ E	12.000,00	1.345.665,59	660,31
603		J	98 AREAS ESPECIAIS P/ E	14.000,00	1.500.934,70	660,31
604		A	98 AREAS ESPECIAIS P/ E	14.600,00	1.552.691,07	660,31
604		C/H	98 AREAS ESPECIAIS P/ E	9.000,00	1.035.127,38	660,31
605		B,C,E/H	98 AREAS ESPECIAIS P/ E	10.000,00	1.035.127,38	660,31
605		D	98 AREAS ESPECIAIS P/ E	4.600,00	517.563,69	660,31
606		A/E,G,H	98 AREAS ESPECIAIS P/ E	10.000,00	1.035.127,38	660,31
607		B/H	98 AREAS ESPECIAIS P/ E	10.000,00	1.035.127,38	660,31
608		A/F	98 AREAS ESPECIAIS P/ E	10.000,00	1.035.127,38	660,31
608		G	98 AREAS ESPECIAIS P/ E	900,00	310.538,21	660,31
609		A/E	98 AREAS ESPECIAIS P/ E	9.000,00	1.035.127,38	660,31
609		G	98 AREAS ESPECIAIS P/ E	12.000,00	1.293.909,23	660,31
610		G	98 AREAS ESPECIAIS P/ E	12.000,00	1.293.909,23	660,31
610		A/F	98 AREAS ESPECIAIS P/ E	10.000,00	1.035.127,38	660,31
611		A,B,C,E,F,G	98 AREAS ESPECIAIS P/ E	9.000,00	1.035.127,38	660,31
611		EF PARTE	98 AREAS ESPECIAIS P/ E	1.800,00	1.035.127,38	660,31

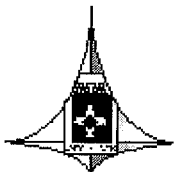
EMITIR PAUTA IPTU

terça-feira, 2 de outubro de 2007

10:33:11



PROFICOLE LEGISLATIVO
PL Nº 533 107
Fls. Nº 35



GOVERNO DO DISTRITO FEDERAL
SECRETARIA DE ESTADO DA FAZENDA
Subsecretaria da Receita



Anexo Único do Projeto de Lei número de de
PVI - Pauta de Valores de Imóveis para Incidência do IPTU Exercício de : 2008

Quadra	Conj/Blocos	Lotes	Cód Natureza	Área Ter. (M2)	Vir Terreno (R\$)	Vir M2 Const (R\$)
612		A,B	98 AREAS ESPECIAIS P/ E	9.000,00	1.035.127,38	660,31
612		C	98 AREAS ESPECIAIS P/ E	24.675,00	2.587.818,45	660,31
702		A,B,C	98 AREAS ESPECIAIS P/ E	15.000,00	1.035.127,38	660,31
901		A	84 SEGURANCA PUBLICA	5.200,00	408.909,00	578,27
901		SE(CEB)	80 FORCA E LUZ	3.600,00	318.040,33	578,27
902/4		SE N.3	98 AREAS ESPECIAIS P/ E	2.275,00	258.781,85	660,31
902/4		COLEGIO MILI	98 AREAS ESPECIAIS P/ E	235.317,00	6.210.764,28	660,31
902/2/3			98 AREAS ESPECIAIS P/ E	105.000,00	3.001.869,40	660,31
905		A/E	98 AREAS ESPECIAIS P/ E	15.000,00	1.035.127,38	660,31
905		B	98 AREAS ESPECIAIS P/ E	7.500,00	517.563,69	660,31
906		A/F/G	98 AREAS ESPECIAIS P/ E	15.000,00	1.035.127,38	660,31
907		A	98 AREAS ESPECIAIS P/ E	8.000,00	517.563,69	660,31
907		B/E	98 AREAS ESPECIAIS P/ E	20.000,00	1.345.665,59	660,31
908		A,B	98 AREAS ESPECIAIS P/ E	20.000,00	1.345.665,59	660,31
907/8		A,B,C,D,E	98 AREAS ESPECIAIS P/ E	160.000,00	3.105.382,14	660,31
908		C	98 AREAS ESPECIAIS P/ E	32.000,00	2.173.767,50	660,31
908		E,F,G	98 AREAS ESPECIAIS P/ E	15.000,00	1.035.127,38	660,31
909		B/C/G	98 AREAS ESPECIAIS P/ E	15.000,00	1.035.127,38	660,31
910		B/G	98 AREAS ESPECIAIS P/ E	15.000,00	1.035.127,38	660,31
910/11			98 AREAS ESPECIAIS P/ E	3.675,00	362.294,58	660,31
911		B,C,D	98 AREAS ESPECIAIS P/ E	15.000,00	1.035.127,38	660,31
911		F,G	98 AREAS ESPECIAIS P/ E	20.000,00	1.345.665,59	660,31
911		SE 4(SUBESTAÇ	80 FORCA E LUZ	3.765,00	318.040,33	578,27
912		A/F	98 AREAS ESPECIAIS P/ E	20.000,00	1.345.665,59	660,31
912	C	A a J	10 COMERCIAL	20.000,00	8.454.827,69	1.098,73
912	D	A a J	10 COMERCIAL	20.000,00	8.454.827,69	1.098,73
913		E1,E2,E3,E4	98 AREAS ESPECIAIS P/ E	3.562,00	310.538,21	660,31
913		A,B,C,F,G	98 AREAS ESPECIAIS P/ E	15.000,00	1.035.127,38	660,31
913		H	98 AREAS ESPECIAIS P/ E	30.000,00	2.898.356,66	660,31
914		A/F	98 AREAS ESPECIAIS P/ E	15.000,00	1.035.127,38	660,31
914	A	A,B,C,D	10 COMERCIAL	15.000,00	6.357.013,30	1.098,73
914	H	A,B,C,D	10 COMERCIAL	15.000,00	6.357.013,30	1.098,73
914	D	A,B,C,D,E,F	10 COMERCIAL	15.000,00	6.357.013,30	1.098,73
QD 914	CJ. H, BLOCOS	A, B, C, D, E, F	18 GARAGEM COMERCIA	15.000,00	488.574,96	1.081,75
914/15		1	69 OUTROS	500,00	18.603,63	206,12
915		A,C,E,F,G	98 AREAS ESPECIAIS P/ E	15.000,00	1.035.127,38	660,31
915		B	98 AREAS ESPECIAIS P/ E	5.000,00	341.592,04	660,31
915		C/B PARTE 1	98 AREAS ESPECIAIS P/ E	10.000,00	683.184,07	660,31
916		B/F	98 AREAS ESPECIAIS P/ E	11.000,00	776.345,54	660,31
916		A1,A2,A3	98 AREAS ESPECIAIS P/ E	3.391,00	310.538,21	660,31
916		E1	98 AREAS ESPECIAIS P/ E	6.737,00	569.320,06	660,31
916		E2,E3,E4	98 AREAS ESPECIAIS P/ E	5.087,00	465.807,32	660,31
TODAS		SUBESTAÇOES	80 FORCA E LUZ	40,00	45.434,33	578,27

OBS:GARAGEM TODOS

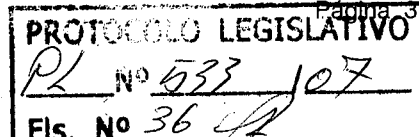
Setor: 920704 SETOR DE GRANDES AREAS SUL

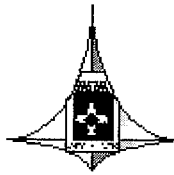
Quadra	Conj/Blocos	Lotes	Natureza	Área Ter. (M2)	Vir Terreno (R\$)	Vir M2 Const (R\$)
910	MIX PARK SUL]		10 COMERCIAL	30.000,00	16.399.045,30	1.133,81
SUDOESTE						
601		1/2,5/6	98 AREAS ESPECIAIS P/ E	15.000,00	270.212,87	878,81
601/606/607		1 A 6/39 A 44	98 AREAS ESPECIAIS P/ E	7.500,00	128.584,05	878,81
		46 A 52				
609/610/614		62 A 67/68 A 71	98 AREAS ESPECIAIS P/ E	7.500,00	128.584,05	878,81
615/616		104 A 118	98 AREAS ESPECIAIS P/ E	7.500,00	128.584,05	878,81
602		11/12/13	98 AREAS ESPECIAIS P/ E	116.131,15	251.577,50	896,39
603/604/605		16 A 28/30 A 37	98 AREAS ESPECIAIS P/ E	5.000,00	96.903,92	878,81
604		25/26	98 AREAS ESPECIAIS P/ E	10.350,00	279.530,55	878,81

EMITIR PAUTA IPTU

terça-feira, 2 de outubro de 2007

10:33:11





GOVERNO DO DISTRITO FEDERAL
SECRETARIA DE ESTADO DA FAZENDA
Subsecretaria da Receita

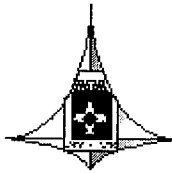


Anexo Único do Projeto de Lei número de de
PVI - Pauta de Valores de Imóveis para Incidência do IPTU Exercício de : 2008

Quadra	Conj/Blocos	Lotes	Cód Natureza	Área Ter. (M2)	Vir Terreno (R\$)	Vir M2 Const (R\$)
605	C		98 AREAS ESPECIAIS P/ E	2.000,00	52.179,04	878,81
607	C		98 AREAS ESPECIAIS P/ E	7.500,00	128.584,05	878,81
607	B		98 AREAS ESPECIAIS P/ E	5.000,00	126.720,52	878,81
608		54 A 58	98 AREAS ESPECIAIS P/ E	7.500,00	128.584,05	878,81
		59/60	98 AREAS ESPECIAIS P/ E	10.000,00	160.264,18	878,81
610 A 613		73 A 86/88/89	98 AREAS ESPECIAIS P/ E	12.500,00	193.807,85	878,81
613/614		91 A 102	98 AREAS ESPECIAIS P/ E	12.500,00	279.530,55	878,81
SUDOESTE						
ES			98 AREAS ESPECIAIS P/ E	10.000,00	270.212,87	878,81
901/902/903		69 A 80	98 AREAS ESPECIAIS P/ E	9.944,00	186.353,70	878,81
902	B		98 AREAS ESPECIAIS P/ E	10.767,00	288.848,24	1.142,45
903	AEUDF	79,8	98 AREAS ESPECIAIS P/ E	9.977,00	270.212,87	905,17
904	CEB		65 UTILIDADE PUBLICA	65.576,00	2.500.785,20	438,00
905/906/908		1 A 6/8 A 13	98 AREAS ESPECIAIS P/ E	15.000,00	260.895,18	878,81
905	C		10 COMERCIAL	15.000,00	8.199.522,65	1.133,81
905		3	10 COMERCIAL	15.000,00	8.199.522,65	1.133,81
910		23 A 26/29 A 34				
909	MODULOS 27		98 AREAS ESPECIAIS P/ E	50.000,00	1.133.030,50	905,17
907		15 A 21	41 ENSINO 20.GRAU	20.000,00	221.251,52	570,70
907		14	43 JARDIM INFANCIA	20.000,00	221.251,52	570,70
907/912		14 A 21/41 A 48	98 AREAS ESPECIAIS P/ E	20.000,00	335.436,66	878,81
912			98 AREAS ESPECIAIS P/ E	15.000,00	378.298,01	878,81
912			98 AREAS ESPECIAIS P/ E	120.000,00	290.711,77	905,17
913		50 A 52	98 AREAS ESPECIAIS P/ E	20.000,00	326.118,97	878,81
		53 A 61	98 AREAS ESPECIAIS P/ E	15.000,00	260.895,18	878,81
EQ 908/909			98 AREAS ESPECIAIS P/ E	15.000,00	378.298,01	905,17
909		27/28	98 AREAS ESPECIAIS P/ E	15.000,00	260.895,18	878,81
909	B		10 COMERCIAL	30.000,00	2.263.068,25	566,90
910	B		10 COMERCIAL	30.000,00	2.263.068,25	566,90
911		36	98 AREAS ESPECIAIS P/ E	668,17	18.635,37	878,81
911			98 AREAS ESPECIAIS P/ E	5.000,00	126.720,52	878,81
		37 A 39	98 AREAS ESPECIAIS P/ E	15.000,00	260.895,18	878,81
911			98 AREAS ESPECIAIS P/ E	40.000,00	970.902,78	878,81
		69-A/70-A/74-A	98 AREAS ESPECIAIS P/ E	3.381,00	83.859,16	878,81
		76				
		65-A A 67-A	98 AREAS ESPECIAIS P/ E	3.960,00	93.176,85	878,81
914/915		ATÉ 3500 M2	98 AREAS ESPECIAIS P/ E		121.129,91	878,81
		3501 A 5000 M2	98 AREAS ESPECIAIS P/ E		134.174,66	878,81
		5001 A 6000 M2	98 AREAS ESPECIAIS P/ E		162.127,72	878,81
		6001 A 8000 M2	98 AREAS ESPECIAIS P/ E		188.217,24	878,81
		8001 A 10000 M	98 AREAS ESPECIAIS P/ E		270.212,87	878,81
		ACIMA DE 1000	98 AREAS ESPECIAIS P/ E		378.298,01	878,81
915	B	A/B	98 AREAS ESPECIAIS P/ E	4.600,00	111.812,22	878,81
901 A 916		SUBESTAÇÕES	80 FORÇA E LUZ	30,00	31.105,75	437,66

Sector: 920573 SETOR DE HABITACOES AREAS OCTOGONAIS SUL

Quadra	Conj/Blocos	Lotes	Natureza	Área Ter. (M2)	Vir Terreno (R\$)	Vir M2 Const (R\$)
SHC AOS 1						
	A		4 RESIDENCIA COLETIV	7.622,10	5.255.198,70	1.108,88
	B		4 RESIDENCIA COLETIV	3.200,85	2.212.715,24	1.108,88
	C		4 RESIDENCIA COLETIV	3.231,89	2.212.715,24	1.108,88
	D		4 RESIDENCIA COLETIV	8.302,33	5.753.059,63	1.108,88
	E		4 RESIDENCIA COLETIV	3.231,89	2.489.304,65	1.108,88
	F		4 RESIDENCIA COLETIV	8.302,33	5.753.059,63	1.108,88
	G		4 RESIDENCIA COLETIV	6.204,61	4.978.609,30	1.108,88
SHC AOS 2	TODOS		4 RESIDENCIA COLETIV	40.096,00	31.807.781,63	1.400,69
SHC/ AOS 3	A		4 RESIDENCIA COLETIV	64.949,00	40.105.463,80	1.167,24
SHC AOS 4						



GOVERNO DO DISTRITO FEDERAL
SECRETARIA DE ESTADO DA FAZENDA
Subsecretaria da Receita



Anexo Único do Projeto de Lei número de de
PVI - Pauta de Valores de Imóveis para Incidência do IPTU Exercício de : 2008

Quadra	Conj/Blocos	Lotes	Cód Natureza	Área Ter. (M2)	Vir Terreno (R\$)	Vir M2 Const (R\$)
	A		4 RESIDENCIA COLETIV	6.724,50	5.255.198,70	1.167,24
	B		4 RESIDENCIA COLETIV	8.989,52	6.195.602,68	1.283,96
	C		4 RESIDENCIA COLETIV	6.857,61	5.310.516,59	1.167,24
	D		4 RESIDENCIA COLETIV	5.874,46	4.702.019,89	1.167,24
	E		4 RESIDENCIA COLETIV	5.874,46	4.702.019,89	1.167,24
	F		4 RESIDENCIA COLETIV	5.775,42	4.591.384,13	1.167,24
	G		4 RESIDENCIA COLETIV	5.775,42	4.591.384,13	1.108,88
		GARAGENS	4 RESIDENCIA COLETIV		0,00	1.108,88
SHC AOS 5	TODOS		4 RESIDENCIA COLETIV	40.096,00	27.935.529,96	1.167,24
SHC AOS 6	TODOS		4 RESIDENCIA COLETIV	40.096,00	27.935.529,96	1.167,24
SHC AOS 7	TODOS		4 RESIDENCIA COLETIV	40.096,00	27.658.940,55	1.167,24
SHC AOS 8	TODOS		4 RESIDENCIA COLETIV	40.096,00	27.658.940,55	1.167,24
COMERCIO LOCAL						
	EQ 1/4	B	4 RESIDENCIA COLETIV	400,00	995.721,86	1.167,24
	EQ 1/4	A	4 RESIDENCIA COLETIV	676,00	1.327.629,15	1.167,24
	EQ 1/4	B	11 COMERCIO LOCAL	400,00	658.657,26	732,57
	EQ 1/4	A	11 COMERCIO LOCAL	676,00	878.209,68	771,13
	EQ 4/5	B 13	4 RESIDENCIA COLETIV	676,00	1.327.629,15	1.167,24
	EQ 4/5	C	4 RESIDENCIA COLETIV	676,00	1.327.629,15	1.167,24
	EQ 4/5	D	4 RESIDENCIA COLETIV	676,00	1.327.629,15	1.167,24
	EQ 4/5	B 13	11 COMERCIO LOCAL	676,00	878.209,68	771,13
	EQ 4/5- C		11 COMERCIO LOCAL	676,00	878.209,68	771,13
	D		11 COMERCIO LOCAL	676,00	878.209,68	771,13
	EQ 6/8	PROJ 4	11 COMERCIO LOCAL	676,00	878.209,68	771,13
		PROJ 5	11 COMERCIO LOCAL	676,00	878.209,68	771,13
	EQ 6/8	PROJ 4	4 RESIDENCIA COLETIV	676,00	1.327.629,15	1.167,24
	EQ 2/8	5 -C	11 COMERCIO LOCAL	400,00	731.841,40	771,13
	EQ 3/8	7	11 COMERCIO LOCAL	400,00	731.841,40	771,13
GEN. COMERCIAL	EA 2/8	LOTE-5	12 CENTRO COMERCIAL	24.860,00	7.302.160,35	1.280,20
		GARAGEM	KC X 0,50			
AREA ESPECIAL	EQ 6/8	LOTE-2	98 AREAS ESPECIAIS P/ E	2.600,00	244.881,86	719,08
TEMPLO	EQ 5/6	LOTE 1	90 TEMPLOS	1.600,00	128.673,98	629,74
TEMPLO	EQ 4/5	LOTE 1	90 TEMPLOS	1.600,00	128.673,98	629,74
TEMPLO	EQ 1/2	7	90 TEMPLOS	1.600,00	128.673,98	503,79
CENTRO ENSINO	EQ 1/4	8 -C	42 ENSINO 10.GRAU	20.000,00	1.455.241,50	503,79
	EQ 6/8	C	42 ENSINO 10.GRAU	20.500,00	1.018.669,05	503,79
POSTO POLICIA	EQ 2/8	11-D	84 SEGURANCA PUBLICA	450,00	42.891,33	503,79
CUV	EQ 3/8	4	51 CLUBES	25.000,00	470.577,98	525,55
SOC BRASILIA	EQ 3/8	6	84 SEGURANCA PUBLICA	1.600,00	128.673,98	503,79
COLETORIA	EQ 3/8	6	84 SEGURANCA PUBLICA	400,00	42.891,33	503,79
CEB	EQ 3/8	8	80 FORCA E LUZ	400,00	42.891,33	503,79
CAESB	EQ 3/8	9	81 AGUA E ESGOTOS	400,00	42.891,33	484,90
TELEBRASILIA	EQ 3/8	10	82 TELECOMUNICACOES	400,00	42.891,33	503,79
AREA ESPECIAL	EQ 4/5	1	98 AREAS ESPECIAIS P/ E	1.600,00	146.929,12	575,26


Sector: 920575 SETOR DE HABITACOES COLETIVAS ECONOMICAS

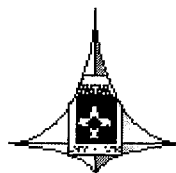
Quadra	Conj/Blocos	Lotes	Natureza	Área Ter. (M2)	Vir Terreno (R\$)	Vir M2 Const (R\$)
SHCE						
QUADRAS 101	A		4 RESIDENCIA COLETIV	251,00	482.861,90	896,81
	B-C		4 RESIDENCIA COLETIV	392,24	729.657,98	896,81
103	A-B		4 RESIDENCIA COLETIV	251,00	482.861,90	896,81
105	A-B-D-E-F-G-		4 RESIDENCIA COLETIV	392,24	729.657,98	896,81
	I-J		4 RESIDENCIA COLETIV	392,24	729.657,98	896,81
	H-C		4 RESIDENCIA COLETIV	251,06	482.861,90	896,81
107	A-B		4 RESIDENCIA COLETIV	251,00	482.861,90	896,81
109	A-B-C		4 RESIDENCIA COLETIV	251,06	729.657,98	896,81

EMITIR PAUTA IPTU

terça-feira, 2 de outubro de 2007

10:33:11





GOVERNO DO DISTRITO FEDERAL
SECRETARIA DE ESTADO DA FAZENDA
Subsecretaria da Receita



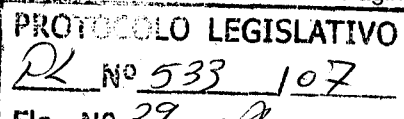
Anexo Único do Projeto de Lei número de de
PVI - Pauta de Valores de Imóveis para Incidência do IPTU Exercício de : 2008

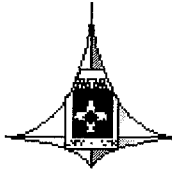
Quadra	Conj/Blocos	Lotes	Cód Natureza	Área Ter. (M2)	Vlr Terreno (R\$)	Vlr M2 Const (R\$)
201	A		4 RESIDENCIA COLETIV	251,00	482.861,90	896,81
	B		4 RESIDENCIA COLETIV	392,00	729.657,98	896,81
203	A-B-C-D-E-F-G-		4 RESIDENCIA COLETIV	392,24	665.276,39	896,81
	H		4 RESIDENCIA COLETIV	392,24	665.276,39	896,81
205	A		4 RESIDENCIA COLETIV	271,28	493.592,16	896,81
205	B		4 RESIDENCIA COLETIV	271,28	493.592,16	896,81
207	A-B-C-D-E-F-		4 RESIDENCIA COLETIV	392,24	665.276,39	896,81
	H-I		4 RESIDENCIA COLETIV	392,24	665.276,39	896,81
	G		4 RESIDENCIA COLETIV	392,24	665.276,39	896,81
209	A-B		4 RESIDENCIA COLETIV	251,00	439.940,84	896,81
301	A		4 RESIDENCIA COLETIV	251,06	482.861,90	896,81
	B-C-D-E-F		4 RESIDENCIA COLETIV	392,24	729.657,98	896,81
303	A-B		4 RESIDENCIA COLETIV	251,00	439.940,84	896,81
305	A-B-D-E-F-G-I-		4 RESIDENCIA COLETIV	392,00	665.276,39	896,81
	J		4 RESIDENCIA COLETIV	392,00	665.276,39	896,81
305	C-H		4 RESIDENCIA COLETIV	271,28	493.592,16	896,81
307	A-B		4 RESIDENCIA COLETIV	251,00	439.940,84	896,81
309	A-B-D-E		4 RESIDENCIA COLETIV	392,00	665.276,39	896,81
	C-F		4 RESIDENCIA COLETIV	251,00	439.940,84	896,81
401	A-B		4 RESIDENCIA COLETIV	251,06	482.861,90	896,81
403	A-B-C-D-E-F-G		4 RESIDENCIA COLETIV	392,00	665.276,39	896,81
	H		4 RESIDENCIA COLETIV	392,00	665.276,39	896,81
405	A-B		4 RESIDENCIA COLETIV	271,28	493.592,16	896,81
407	A-B-C-D-E-F-G		4 RESIDENCIA COLETIV	392,00	665.276,39	896,81
	H		4 RESIDENCIA COLETIV	392,24	665.276,39	896,81
409	A-B		4 RESIDENCIA COLETIV	251,00	439.940,84	896,81
501	A		4 RESIDENCIA COLETIV	251,00	482.861,90	896,81
	B-C-E		4 RESIDENCIA COLETIV	392,24	729.657,98	896,81
503	A-B-C		4 RESIDENCIA COLETIV	251,00	439.940,84	896,81
505	A-B-D-E		4 RESIDENCIA COLETIV	392,24	665.276,39	896,81
505	C-F		4 RESIDENCIA COLETIV	271,28	493.592,16	896,81
507	A-B		4 RESIDENCIA COLETIV	251,00	439.940,84	896,81
509	A-B-D-E-G-H		4 RESIDENCIA COLETIV	392,24	665.276,39	896,81
	C-F		4 RESIDENCIA COLETIV	251,00	439.940,84	896,81
511	A-B		4 RESIDENCIA COLETIV	251,00	482.861,90	896,81
601	A-B-C-F-G		4 RESIDENCIA COLETIV	392,24	665.276,39	896,81
	E	ELEVADOR	4 RESIDENCIA COLETIV	392,00	665.276,39	986,49
	D		4 RESIDENCIA COLETIV	383,00	643.815,86	896,81
603	A-B		4 RESIDENCIA COLETIV	271,28	493.592,16	896,81
605	A-B-C-D-E-F-G		4 RESIDENCIA COLETIV	392,00	665.276,39	896,81

EMITIR PAUTA IPTU

terça-feira, 2 de outubro de 2007

10:33:11



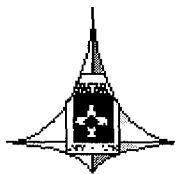


GOVERNO DO DISTRITO FEDERAL
SECRETARIA DE ESTADO DA FAZENDA
Subsecretaria da Receita



Anexo Único do Projeto de Lei número de de
PVI - Pauta de Valores de Imóveis para Incidência do IPTU Exercício de : 2008

Quadra	Conj/Blocos	Lotes	Cód	Natureza	Área Ter. (M2)	Vir Terreno (R\$)	Vir M2 Const (R\$)
	H-I		4	RESIDENCIA COLETIV	392,24	665.276,39	896,81
607	A-B		4	RESIDENCIA COLETIV	251,00	439.940,84	896,81
609	A-B-C-D		4	RESIDENCIA COLETIV	392,24	665.276,39	896,81
611	A-B-C		4	RESIDENCIA COLETIV	251,00	482.861,90	896,81
701	A-B		4	RESIDENCIA COLETIV	271,28	493.592,16	896,81
703	A-B-D-E-F-G-I-J		4	RESIDENCIA COLETIV	392,00	665.276,39	896,81
703	C-H		4	RESIDENCIA COLETIV	271,28	493.592,16	896,81
705	A-B		4	RESIDENCIA COLETIV	271,28	493.592,16	896,81
707	F		4	RESIDENCIA COLETIV	251,06	633.085,60	896,81
	A-B-C-D-E		4	RESIDENCIA COLETIV	392,24	665.276,39	896,81
709	A-B		4	RESIDENCIA COLETIV	251,00	482.861,90	896,81
711	A	ELEVADOR	4	RESIDENCIA COLETIV	251,00	482.861,90	986,49
	B-C-D-E	ELEVADOR	4	RESIDENCIA COLETIV	392,24	729.657,98	986,49
801	A-B		4	RESIDENCIA COLETIV	392,24	665.276,39	896,81
	C-D	ELEVADOR	4	RESIDENCIA COLETIV	392,00	665.276,39	986,49
803	A-B		4	RESIDENCIA COLETIV	271,00	493.592,16	896,81
805	A-B	ELEVADOR	4	RESIDENCIA COLETIV	392,24	665.276,39	986,49
805	D-E	ELEVADOR	4	RESIDENCIA COLETIV	392,00	665.276,39	923,71
807	A-B		4	RESIDENCIA COLETIV	392,24	665.276,39	896,81
809	A-B		4	RESIDENCIA COLETIV	251,00	482.861,90	896,81
811	A-B		4	RESIDENCIA COLETIV	251,00	482.861,90	896,81
903	A-B		4	RESIDENCIA COLETIV	251,00	482.861,90	896,81
905	A-B-G-J	ELEVADOR	4	RESIDENCIA COLETIV	392,24	665.276,39	986,49
905	D-E-F-I	ELEVADOR	4	RESIDENCIA COLETIV	392,24	665.276,39	923,71
	C-H		4	RESIDENCIA COLETIV	251,24	439.940,84	896,81
907	A-B		4	RESIDENCIA COLETIV	251,00	439.940,84	896,81
909	D-E		4	RESIDENCIA COLETIV	392,00	665.276,39	896,81
	A	ELEVADOR	4	RESIDENCIA COLETIV	392,00	665.276,39	986,49
911	C-B		4	RESIDENCIA COLETIV	251,06	439.940,84	896,81
	A-B		4	RESIDENCIA COLETIV	251,06	439.940,84	896,81
913	A-B-D-E-G-H		4	RESIDENCIA COLETIV	392,24	665.276,39	896,81
	C-F		4	RESIDENCIA COLETIV	251,00	439.940,84	896,81
1101	A-B	ELEVADOR	4	RESIDENCIA COLETIV	392,24	729.657,98	923,71
1103	A-B		4	RESIDENCIA COLETIV	251,00	482.861,90	896,81
1105	C-D-E-F		4	RESIDENCIA COLETIV	392,24	665.276,39	896,81
1105	A-B	ELEVADOR	4	RESIDENCIA COLETIV	392,00	665.276,39	923,71
1107	A-B		4	RESIDENCIA COLETIV	251,00	439.940,84	896,81

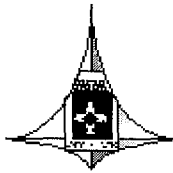


GOVERNO DO DISTRITO FEDERAL
SECRETARIA DE ESTADO DA FAZENDA
Subsecretaria da Receita



Anexo Único do Projeto de Lei número de de
PVI - Pauta de Valores de Imóveis para Incidência do IPTU Exercício de : 2008

Quadra	Conj/Blocos	Lotes	Cód Natureza	Área Ter. (M2)	Vir Terreno (R\$)	Vir M2 Const (R\$)
1109	A-B-C-D-E-F-G-		4 RESIDENCIA COLETIV	392,00	665.276,39	896,81
1109	H		4 RESIDENCIA COLETIV	392,00	665.276,39	896,81
1111	A-B		4 RESIDENCIA COLETIV	251,00	439.940,84	896,81
1113	C-D		4 RESIDENCIA COLETIV	392,24	729.657,98	896,81
1113	A-B	ELEVADOR	4 RESIDENCIA COLETIV	392,00	729.657,98	923,71
1201	A-D		4 RESIDENCIA COLETIV	251,00	482.861,90	896,81
	B-C-E-F		4 RESIDENCIA COLETIV	392,24	729.657,98	896,81
1203	A-B		4 RESIDENCIA COLETIV	251,00	439.940,84	896,81
1205	A-B-D-E		4 RESIDENCIA COLETIV	392,00	665.276,39	896,81
	C		4 RESIDENCIA COLETIV	251,00	439.940,84	896,81
1207	A-B		4 RESIDENCIA COLETIV	251,00	439.940,84	896,81
1209	A-B-F-G-I		4 RESIDENCIA COLETIV	392,24	665.276,39	896,81
	J		4 RESIDENCIA COLETIV	392,24	665.276,39	896,81
	C-H		4 RESIDENCIA COLETIV	251,06	439.940,84	896,81
1209	D-E	ELEVADOR	4 RESIDENCIA COLETIV	392,00	665.276,39	923,71
1211	A-B		4 RESIDENCIA COLETIV	251,00	482.861,90	896,81
1301	A-B		4 RESIDENCIA COLETIV	251,00	482.861,90	896,81
1303	A-B-C-D-E-F		4 RESIDENCIA COLETIV	392,00	665.276,39	896,81
1305	A-B		4 RESIDENCIA COLETIV	251,00	439.940,84	896,81
1307	A-B-C-D-E-G		4 RESIDENCIA COLETIV	392,00	665.276,39	896,81
	F	ELEVADOR	4 RESIDENCIA COLETIV	392,00	665.276,39	986,49
1309	A-B		4 RESIDENCIA COLETIV	251,00	439.940,84	896,81
1311	A-B-C-D-E-F-G		4 RESIDENCIA COLETIV	392,24	729.657,98	896,81
	H-I-J		4 RESIDENCIA COLETIV	392,24	729.657,98	896,81
	E		4 RESIDENCIA COLETIV	251,00	482.861,90	896,81
1401	A		4 RESIDENCIA COLETIV	251,00	482.861,90	896,81
1401	B		4 RESIDENCIA COLETIV	392,24	729.657,98	896,81
1401	C		4 RESIDENCIA COLETIV	392,00	729.657,98	851,97
1403	A-B		4 RESIDENCIA COLETIV	251,00	439.940,84	896,81
1405	A-B-D-E-F-G		4 RESIDENCIA COLETIV	392,24	665.276,39	896,81
	I-J		4 RESIDENCIA COLETIV	392,24	665.276,39	896,81
	C-H		4 RESIDENCIA COLETIV	251,06	439.940,84	896,81
1407	A-B		4 RESIDENCIA COLETIV	251,06	439.940,84	896,81
1409	A-B-C-D-E-G-H		4 RESIDENCIA COLETIV	392,06	729.657,98	896,81
	I-J	ELEVADOR	4 RESIDENCIA COLETIV	392,06	729.657,98	986,49
	F		4 RESIDENCIA COLETIV	251,00	482.861,90	896,81
1501	A-B-C-D-E		4 RESIDENCIA COLETIV	392,24	665.276,39	896,81
1503	A-B		4 RESIDENCIA COLETIV	251,00	439.940,84	896,81
1505	A-B-D-E-F-G-H		4 RESIDENCIA COLETIV	392,24	729.657,98	896,81
	C		4 RESIDENCIA COLETIV	251,00	482.861,90	896,81

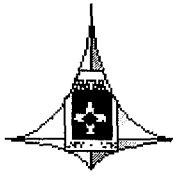


GOVERNO DO DISTRITO FEDERAL
SECRETARIA DE ESTADO DA FAZENDA
Subsecretaria da Receita



Anexo Único do Projeto de Lei número de de
PVI - Pauta de Valores de Imóveis para Incidência do IPTU Exercício de : 2008

Quadra	Conj/Blocos	Lotes	Cód Natureza	Área Ter. (M2)	Vir Terreno (R\$)	Vir M2 Const (R\$)
1601	A-B		4 RESIDENCIA COLETIV	251,00	482.861,90	896,81
1603	D-E		4 RESIDENCIA COLETIV	392,24	729.657,98	896,81
	C		4 RESIDENCIA COLETIV	251,00	482.861,90	896,81
	A-B-F	ELEVADOR	4 RESIDENCIA COLETIV	392,00	729.657,98	986,49
COMERCIO LOCAL						
103-107			11 COMERCIO LOCAL	385,50	111.667,13	507,54
205-209			11 COMERCIO LOCAL	385,50	111.667,13	507,54
303-307			11 COMERCIO LOCAL	385,50	111.667,13	507,54
401-405-411			11 COMERCIO LOCAL	385,50	111.667,13	507,54
503-505-511			11 COMERCIO LOCAL	385,50	111.667,13	507,54
603-701-705			11 COMERCIO LOCAL	385,50	111.667,13	507,54
803-811			11 COMERCIO LOCAL	385,50	111.667,13	507,54
903-907-913			11 COMERCIO LOCAL	385,50	111.667,13	507,54
1205-1501			11 COMERCIO LOCAL	385,50	111.667,13	507,54
<div style="border: 1px solid black; padding: 5px; display: inline-block;"> PROTOCOLO LEGISLATIVO <i>CL Nº 533 107</i> Fis. Nº 42 </div>						
HOSPITAL		HP-2	32 MEDICO/HOSPITALAR	146.585,37	353.811,77	558,29
QUADRA 601	C MEDICO	LT-1	32 MEDICO/HOSPITALAR	2.000,00	176.905,89	558,29
		ES	35 TERMINAL PASSAGEIR	224,00	72.386,27	325,64
ESCOLAS						
QUADRA 309		LT-1	41 ENSINO 20.GRAU	22.000,00	282.185,18	488,93
805		LT-2	41 ENSINO 20.GRAU	38.640,00	380.336,54	488,93
203-407-601		TODOS	42 ENSINO 10.GRAU	3.300,00	371.579,70	488,93
609-805-913			42 ENSINO 10.GRAU	3.300,00	371.579,70	488,93
1201-1307			42 ENSINO 10.GRAU	3.300,00	371.579,70	488,93
1501			42 ENSINO 10.GRAU	3.300,00	371.579,70	488,93
JARDIM						
207-403-605			43 JARDIM INFANCIA	2.000,00	193.235,50	488,93
801-807			43 JARDIM INFANCIA	2.000,00	193.235,50	488,93
1303-1409		TODOS	43 JARDIM INFANCIA	2.000,00	193.235,50	488,93
CRECHE						
109-501-505		TODOS	44 CRECHE/MATERNAL	640,00	95.084,14	488,93
1205-1311			44 CRECHE/MATERNAL	640,00	95.084,14	488,93
BIBLIOTECA						
1205	G	02	47 BIBLIOTECA	750,00	101.218,60	342,97
CINEMA						
1101		LT-3	50 CINEMAS	1.350,00	236.176,73	428,71
CLUBES						
609		LT-2	51 CLUBES	22.000,00	431.051,16	244,20
1131		LT-2	51 CLUBES	3.500,00	118.191,45	244,20
SERVICOS PUBL.						
1101		LTS 10	62 AUTARQUICO	700,00	61.344,60	342,97
1101		2	62 AUTARQUICO	150,00	18.403,38	342,97
101		LTS 01	70 LOJAS DE REVISTAS E	18,00	77.217,40	342,97
LRS-		TODOS	70 LOJAS DE REVISTAS E	12,50	50.673,92	342,97
609		3	71 FEIRAS LIVRES	4.500,00	15.482,49	342,97
1101			73 MERCADOS	1.800,00	807.781,95	428,71
PLL Q 1401			76 POSTO DE LAVAGEM E	1.045,00	1.157.976,09	733,39
1101		6	78 RESTAURANTES	225,00	462.553,77	479,24
601-1303			80 FORCA E LUZ	23,00	13.291,35	357,73



GOVERNO DO DISTRITO FEDERAL
SECRETARIA DE ESTADO DA FAZENDA
Subsecretaria da Receita



Anexo Único do Projeto de Lei número de de
PVI - Pauta de Valores de Imóveis para Incidência do IPTU Exercício de : 2008

Quadra	Conj/Blocos	Lotes	Cód Natureza	Área Ter. (M2)	Vir Terreno (R\$)	Vir M2 Const (R\$)
1101			80 FORCA E LUZ	150,00	265.826,94	447,16
1101			81 AGUA E ESGOTOS	20,00	265.826,94	407,05
1101	4		81 AGUA E ESGOTOS	150,00	265.826,94	407,05
1101	3		82 TELECOMUNICACOES	150,00	265.826,94	407,05
1101	LOTE 7		84 SEGURANCA PUBLICA	935,00	306.723,02	428,71
1101		LOTE 12 CBDF	85 CORPO DE BOMBEIRO	2.925,00	199.461,50	343,13
PLL						
509/10-505/110	5	1/1/1	90 TEMPLOS	2.000,00	30.672,30	342,97
801		2	90 TEMPLOS	10.000,00	153.361,51	342,97

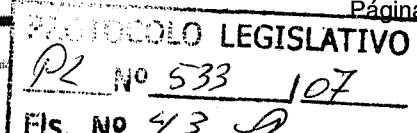
Setor: 3499653SETOR DE HABITACOES COLETIVAS GERMINADAS NORT

Quadra	Conj/Blocos	Lotes	Natureza	Área Ter. (M2)	Vir Terreno (R\$)	Vir M2 Const (R\$)
SHCG/N - HABIT	INDIVIDUAL					
703 A 710		TIPO R1 170,00	1 RESIDENCIA INDIVID	170,00 A 214,50	177.077,31	770,79
		TIPO R1 258,50	1 RESIDENCIA INDIVID	254,20 A 258,50	247.908,23	770,79
704		TIPO R1 5/13	1 RESIDENCIA INDIVID	340,00	354.154,62	770,79
711 A 714		TIPO R1 170,00	1 RESIDENCIA INDIVID	170,00 A 214,50	159.369,58	770,79
		TIPO R1 258,50	1 RESIDENCIA INDIVID	254,20 A 258,50	221.346,64	770,79
715 E 716		TIPO R1 170,00	1 RESIDENCIA INDIVID	170,00 A 214,50	141.661,85	770,79
		TIPO R1 258,50	1 RESIDENCIA INDIVID	254,20 A 258,50	194.785,04	770,79
SHCGN 716	BL C	TODOS	13 COMERCIO/RESIDENCI		183.972,18	800,81
SHCG/N - HABIT	COLETIVA					
		1-G (EA3)	4 RESIDENCIA COLETIV	938,50	2.076.512,41	1.381,22
		13-S (EA3)	4 RESIDENCIA COLETIV	598,50	1.321.416,99	1.381,22
703		15-R (EA3)	4 RESIDENCIA COLETIV	768,50	1.698.964,70	1.381,22
		20-J (EA3)	4 RESIDENCIA COLETIV	768,50	1.698.964,70	1.381,22
		5-E (EA5)	4 RESIDENCIA COLETIV	768,50	2.831.607,83	1.473,30
		9-L (EA5)	4 RESIDENCIA COLETIV	513,50	1.887.738,55	1.473,30
		16-A (EA3)	4 RESIDENCIA COLETIV	513,50	1.132.643,13	920,81
704		2-J (EA5)	4 RESIDENCIA COLETIV	598,50	2.170.899,33	920,81
		4-I (EA5)	4 RESIDENCIA COLETIV	598,50	2.170.899,33	920,81
		8-G (EA5)	4 RESIDENCIA COLETIV	683,50	2.454.060,12	1.104,97
SHCG/N - HABIT	COLETIVA					
		6-A (EA3) *	4 RESIDENCIA COLETIV	850,00	1.887.738,55	1.381,22
		13-K (EA3)	4 RESIDENCIA COLETIV	786,50	1.698.964,70	1.381,22
705		15-S (EA3)	4 RESIDENCIA COLETIV	598,50	1.321.416,99	1.381,22
		1-G (EA5)	4 RESIDENCIA COLETIV	650,00	2.359.673,19	1.381,22
		18-P (EA5)	4 RESIDENCIA COLETIV	565,00	2.076.512,41	1.473,30
		1-R (EA3)	4 RESIDENCIA COLETIV	598,50	1.510.190,84	1.381,22
706		10-G (EA3)	4 RESIDENCIA COLETIV	650,00	1.510.190,84	1.381,22
		7-K (EA5)	4 RESIDENCIA COLETIV	530,00	1.887.738,55	920,81
		17-D (EA5)	4 RESIDENCIA COLETIV	650,00	2.359.673,19	920,81
		2-C (EA3)	4 RESIDENCIA COLETIV	683,50	1.812.229,01	1.381,22
707		16-N (EA3)	4 RESIDENCIA COLETIV	683,50	1.812.229,01	1.381,22
		7-D (EA5)	4 RESIDENCIA COLETIV	513,50	2.831.607,83	1.473,30
		8-I (EA5)	4 RESIDENCIA COLETIV	513,50	2.831.607,83	1.473,30
		7-K (EA3)	4 RESIDENCIA COLETIV	513,50	1.132.643,13	736,65
		14-D (EA3)	4 RESIDENCIA COLETIV	513,50	1.698.964,70	1.289,13
708		17-A (EA3)	4 RESIDENCIA COLETIV	980,00	2.170.899,33	736,65

EMITIR PAUTA IPTU


terça-feira, 2 de outubro de 2007

10:33:11



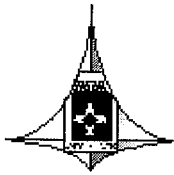


GOVERNO DO DISTRITO FEDERAL
SECRETARIA DE ESTADO DA FAZENDA
Subsecretaria da Receita

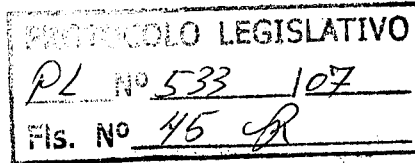


Anexo Único do Projeto de Lei número de de
PVI - Pauta de Valores de Imóveis para Incidência do IPTU Exercício de : 2008

Quadra	Conj/Blocos	Lotes	Cód Natureza	Área Ter. (M2)	Vir Terreno (R\$)	Vir M2 Const (R\$)
		5-P (EA5)	4 RESIDENCIA COLETIV	853,00	3.114.768,61	920,81
		12-H (EA5)	4 RESIDENCIA COLETIV	513,50	1.887.738,55	920,81
SHCG/N - HABIT	COLETIVA					
709		10-I (EA3)	4 RESIDENCIA COLETIV	853,50	1.793.351,62	736,65
		12-H (EA3)	4 RESIDENCIA COLETIV	956,50	1.982.125,48	736,65
		3-F (EA5)	4 RESIDENCIA COLETIV	513,50	2.831.607,83	1.381,22
		14-P (EA5)	4 RESIDENCIA COLETIV	513,50	1.887.738,55	920,81
710		10-K (EA3)	4 RESIDENCIA COLETIV	853,50	1.887.738,55	736,65
		12-G (EA3)	4 RESIDENCIA COLETIV	956,50	2.076.512,41	736,65
		16-D (EA3)	4 RESIDENCIA COLETIV	853,50	1.887.738,55	736,65
		8-O (EA5)	4 RESIDENCIA COLETIV	513,50	1.887.738,55	920,81
		18-A (EA5)	4 RESIDENCIA COLETIV	688,50	2.548.447,04	920,81
711		8-H (EA3)	4 RESIDENCIA COLETIV	853,50	1.887.738,55	736,65
		10-G (EA3)	4 RESIDENCIA COLETIV	956,50	2.076.512,41	736,65
		3-E (EA5)	4 RESIDENCIA COLETIV	513,50	1.887.738,55	920,81
		12-N (EA5)	4 RESIDENCIA COLETIV	513,50	1.887.738,55	920,81
712		8-I (EA3)	4 RESIDENCIA COLETIV	853,50	1.887.738,55	736,65
		10-F (EA3)	4 RESIDENCIA COLETIV	956,50	2.076.512,41	736,65
		14-D (EA3)	4 RESIDENCIA COLETIV	853,50	1.887.738,55	736,65
		6-L (EA5)	4 RESIDENCIA COLETIV	513,50	1.887.738,55	920,81
		15-A (EA5)	4 RESIDENCIA COLETIV	683,50	2.548.447,04	920,81
SHCG/N - HABIT	COLETIVA					
713		10-I (EA3)	4 RESIDENCIA COLETIV	853,50	1.698.964,70	736,65
		12-H (EA3)	4 RESIDENCIA COLETIV	956,50	1.887.738,55	736,65
		3-F (EA5)	4 RESIDENCIA COLETIV	513,50	1.887.738,55	920,81
		14-P (EA5)	4 RESIDENCIA COLETIV	513,50	1.887.738,55	920,81
714		10-K (EA3)	4 RESIDENCIA COLETIV	853,50	1.698.964,70	736,65
		12-G (EA3)	4 RESIDENCIA COLETIV	956,50	1.887.738,55	736,65
		16-D (EA3)	4 RESIDENCIA COLETIV	853,50	1.698.964,70	736,65
		18-A (EA5)	4 RESIDENCIA COLETIV	683,50	2.265.286,26	1.104,97
		8-O (EA5)	4 RESIDENCIA COLETIV	513,50	1.698.964,70	966,85
715		10-I (EA3)	4 RESIDENCIA COLETIV	853,50	1.510.190,84	782,69
		12-H (EA3)	4 RESIDENCIA COLETIV	956,50	1.698.964,70	782,69
		3-F (EA5)	4 RESIDENCIA COLETIV	513,50	1.510.190,84	1.197,05
		14-P (EA5)	4 RESIDENCIA COLETIV	513,50	1.510.190,84	1.381,22
716		10-J (EA3)	4 RESIDENCIA COLETIV	853,50	2.265.286,26	1.381,22
		12-G (EA3)	4 RESIDENCIA COLETIV	956,50	2.642.833,97	1.381,22
		16-D (EA3)	4 RESIDENCIA COLETIV	853,50	2.265.286,26	1.381,22
		8-M (EA5)	4 RESIDENCIA COLETIV	513,50	2.831.607,83	1.473,30
		18-A (EA5)	4 RESIDENCIA COLETIV	513,00	2.831.607,83	1.473,30
SHCG/N - ESCOLA	CLASSE					
704			42 ENSINO 10.GRAU	5.270,00	1.281.340,01	663,40
706			42 ENSINO 10.GRAU	3.825,00	985.646,16	663,40



GOVERNO DO DISTRITO FEDERAL
SECRETARIA DE ESTADO DA FAZENDA
Subsecretaria da Receita



Anexo Único do Projeto de Lei número de de
PVI - Pauta de Valores de Imóveis para Incidência do IPTU Exercício de : 2008

Quadra	Conj/Blocos	Lotes	Cód Natureza	Área Ter. (M2)	Vir Terreno (R\$)	Vir M2 Const (R\$)
707			42 ENSINO 10.GRAU	3.851,25	985.646,16	663,40
709			42 ENSINO 10.GRAU	3.902,80	985.646,16	663,40
711			42 ENSINO 10.GRAU	3.902,80	887.081,54	663,40
713			42 ENSINO 10.GRAU	3.902,80	887.081,54	663,40
715			42 ENSINO 10.GRAU	3.902,80	788.516,93	663,40

SHCG/N - JARDIM DE INFANCIA

703			43 JARDIM INFANCIA	2.988,75	454.913,61	568,63
704			43 JARDIM INFANCIA	2.988,00	454.913,61	568,63
705			43 JARDIM INFANCIA	3.492,00	454.913,61	568,63
708			43 JARDIM INFANCIA	3.570,00	454.913,61	568,63
710			43 JARDIM INFANCIA	4.050,75	454.913,61	568,63
712			43 JARDIM INFANCIA	4.050,75	409.422,25	568,63
714			43 JARDIM INFANCIA	4.050,75	409.422,25	568,63
716			43 JARDIM INFANCIA	4.260,65	363.930,89	568,63

SHCG/N - CRECHE

703			44 CRECHE/MATERNAL	2.992,50	492.823,08	568,63
704			44 CRECHE/MATERNAL		379.094,68	568,63
708			44 CRECHE/MATERNAL	2.122,48	379.094,68	568,63
710			44 CRECHE/MATERNAL	2.717,50	379.094,68	568,63
712			44 CRECHE/MATERNAL	2.717,00	341.185,21	568,63
714			44 CRECHE/MATERNAL	2.717,00	341.185,21	568,63
716			44 CRECHE/MATERNAL	2.717,50	303.275,74	568,63
704	EC		45 ESCOLA PARQUE	5.270,00	394.258,49	568,63
706	EC		45 ESCOLA PARQUE	3.825,00	303.275,76	568,63
707	EC		45 ESCOLA PARQUE	3.851,25	303.275,76	568,63
711	EC		45 ESCOLA PARQUE	3.902,80	272.948,18	568,63
713	EC		45 ESCOLA PARQUE	3.902,80	272.948,18	568,63
715	EC		45 ESCOLA PARQUE	3.902,80	242.620,61	568,63

SHCG/N - CAV

TODAS			80 FORÇA E LUZ	26,42	13.268,31	568,63
-------	--	--	----------------	-------	-----------	--------

Sector: 920707 SETOR DE HABITACOES COLETIVAS NOROESTE

Quadra	Conj/Blocos	Lotes	Natureza	Área Ter. (M2)	Vir Terreno (R\$)	Vir M2 Const (R\$)
ES	TODA AREA		4 RESIDENCIA COLETIV	2.476.419,81	23.364.014,00	371,72

Sector: 920549 SETOR DE HABITACOES COLETIVAS NORTE

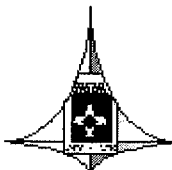
Quadra	Conj/Blocos	Lotes	Natureza	Área Ter. (M2)	Vir Terreno (R\$)	Vir M2 Const (R\$)
SQN 102	A-B-C-D-E-F-G		4 RESIDENCIA COLETIV	1.065,00	5.820.588,56	1.191,20
	H		4 RESIDENCIA COLETIV	1.065,70	5.820.588,56	1.191,20
SQN 103	A-G-H		4 RESIDENCIA COLETIV	1.062,50	5.820.588,56	1.191,20
	B-C-I-J		4 RESIDENCIA COLETIV	1.051,68	5.820.588,56	1.191,20
	E-D-F-K		4 RESIDENCIA COLETIV	1.053,12	5.820.588,56	1.191,20
SQN 104	A-B		4 RESIDENCIA COLETIV	1.014,00	5.019.721,34	1.012,52
	C-D-E-F-G-H-I		4 RESIDENCIA COLETIV	1.008,00	5.112.679,14	1.012,52
	J-K		4 RESIDENCIA COLETIV	1.008,00	5.112.679,14	1.012,52

EMITIR PAUTA IPTU


terça-feira, 2 de outubro de 2007

10:33:11



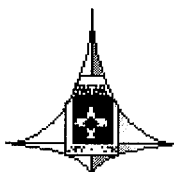


GOVERNO DO DISTRITO FEDERAL
SECRETARIA DE ESTADO DA FAZENDA
Subsecretaria da Receita



Anexo Único do Projeto de Lei número de de
PVI - Pauta de Valores de Imóveis para Incidência do IPTU Exercício de : 2008

Quadra	Conj/Blocos	Lotes	Cód Natureza	Área Ter. (M2)	Vlr Terreno (R\$)	Vlr M2 Const (R\$)
SQN 105	A-B-D-E-F-G-I		4 RESIDENCIA COLETIV	1.008,00	5.112.679,14	1.012,52
	C-H		4 RESIDENCIA COLETIV	1.014,00	5.084.076,74	1.012,52
	J-K		4 RESIDENCIA COLETIV	1.008,00	5.112.679,14	1.012,52
SQN 106	A-B-C		4 RESIDENCIA COLETIV	902,00	4.912.462,34	1.012,52
	D-E-F-G-H		4 RESIDENCIA COLETIV	982,68	5.041.173,14	1.131,64
	I-J-K		4 RESIDENCIA COLETIV	1.067,03	5.234.239,35	1.131,64
SQN 107	A		4 RESIDENCIA COLETIV	2.332,40	10.497.081,09	1.131,64
	B		4 RESIDENCIA COLETIV	767,00	4.133.046,92	1.310,32
	D		4 RESIDENCIA COLETIV	767,00	4.133.046,92	1.131,64
	F-G-I		4 RESIDENCIA COLETIV	767,00	2.738.679,88	607,51
	H		4 RESIDENCIA COLETIV	1.639,40	7.207.805,00	714,72
	C		4 RESIDENCIA COLETIV	1.639,00	7.207.805,00	1.310,32
	E		4 RESIDENCIA COLETIV	2.311,40	10.747.352,10	1.131,64
SQN 108	A-B-C-D-E-F-G-		4 RESIDENCIA COLETIV	1.054,00	5.212.787,55	1.131,64
	H-I-J-K		4 RESIDENCIA COLETIV	1.054,00	5.212.787,55	1.072,08
SQN 109	A		4 RESIDENCIA COLETIV	900,00	4.211.703,52	1.072,08
	K		4 RESIDENCIA COLETIV	900,00	4.211.703,52	1.548,56
	B-C-D-E-F-G		4 RESIDENCIA COLETIV	500,00	2.309.643,86	1.072,08
	H-I-L-M-N-O		4 RESIDENCIA COLETIV	500,00	2.595.667,87	1.072,08
	J		4 RESIDENCIA COLETIV	1.000,00	5.205.636,95	1.072,08
SQN 110	A-B-L-M		4 RESIDENCIA COLETIV	840,00	4.376.167,32	1.072,08
	C-D-I		4 RESIDENCIA COLETIV	600,00	3.117.661,69	1.072,08
	E-F		4 RESIDENCIA COLETIV	560,00	2.903.143,68	1.072,08
	J		4 RESIDENCIA COLETIV	800,00	6.507.046,18	1.834,45
	K		4 RESIDENCIA COLETIV	600,00	6.507.046,18	1.834,45
	G,H		4 RESIDENCIA COLETIV	800,00	6.507.046,18	1.072,08
SQN 111	B-C-D-E-F-G		4 RESIDENCIA COLETIV	1.062,00	5.234.239,35	1.072,08
	A		4 RESIDENCIA COLETIV	1.062,00	5.234.239,35	1.429,44
	H-I-J-K		4 RESIDENCIA COLETIV	1.062,00	5.234.239,35	1.072,08
SQN 112	A-B-C-E-F-G-		4 RESIDENCIA COLETIV	1.062,50	5.234.239,35	1.072,08
	D		4 RESIDENCIA COLETIV	1.062,00	5.234.239,35	1.310,32
	H		4 RESIDENCIA COLETIV	1.062,50	5.234.239,35	1.072,08
	I-J-K		4 RESIDENCIA COLETIV	1.062,00	5.234.239,35	893,40
SQN 113	A-B-C-D-E-F-G		4 RESIDENCIA COLETIV	1.062,50	5.234.239,35	1.072,08
	H-I-J-K		4 RESIDENCIA COLETIV	1.062,50	5.234.239,35	1.072,08
SQN 114	A-B-C-D-E-F-G		4 RESIDENCIA COLETIV	1.062,50	5.234.239,35	1.072,08
	H-I-J-K		4 RESIDENCIA COLETIV	1.062,50	5.234.239,35	1.072,08
SQN 115	A		4 RESIDENCIA COLETIV	1.062,50	5.820.588,56	1.072,08
	B-C-D-E-F-G		4 RESIDENCIA COLETIV	1.062,00	5.234.239,35	1.072,08
	H-J-K		4 RESIDENCIA COLETIV	1.062,50	5.234.239,35	1.072,08



GOVERNO DO DISTRITO FEDERAL
SECRETARIA DE ESTADO DA FAZENDA
Subsecretaria da Receita

PROTOCOLO LEGISLATIVO
PL Nº 533 107
Fls. Nº 47 R

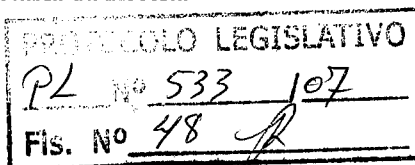


Anexo Único do Projeto de Lei número de de
PVI - Pauta de Valores de Imóveis para Incidência do IPTU Exercício de : 2008

Quadra	Conj/Blocos	Lotes	Cód Natureza	Área Ter. (M2)	Vir Terreno (R\$)	Vir M2 Const (R\$)
	I		4 RESIDENCIA COLETIV	1.062,00	5.234.239,35	1.429,44
SQN 116	A-B-C-D-E-F-G		4 RESIDENCIA COLETIV	1.062,50	5.234.239,35	1.072,08
	H		4 RESIDENCIA COLETIV	1.062,50	5.234.239,35	1.250,76
	I-J-K		4 RESIDENCIA COLETIV	1.062,00	5.234.239,35	1.072,08
SQN 202	A-H		4 RESIDENCIA COLETIV	1.388,62	6.936.082,19	1.191,20
	B		4 RESIDENCIA COLETIV	1.077,00	6.936.082,19	1.310,32
	F-G		4 RESIDENCIA COLETIV	1.388,00	6.936.082,19	1.310,32
	C		4 RESIDENCIA COLETIV	1.077,75	5.842.040,36	1.191,20
	D-E		4 RESIDENCIA COLETIV	1.118,00	6.936.082,19	1.310,32
	I-J-K-L		4 RESIDENCIA COLETIV	982,67	5.520.263,35	1.191,20
SQN 203	A-B-C-D-E-F-G		4 RESIDENCIA COLETIV	1.017,50	5.720.480,16	1.191,20
	H		4 RESIDENCIA COLETIV	1.018,37	5.720.480,16	1.191,20
	I-J-K		4 RESIDENCIA COLETIV	1.017,50	5.720.480,16	1.191,20
SQN 204	A-I		4 RESIDENCIA COLETIV	1.344,00	6.986.136,40	1.191,20
	B-D-E-F-H		4 RESIDENCIA COLETIV	1.084,00	5.613.221,16	1.191,20
	C-G		4 RESIDENCIA COLETIV	1.626,00	8.459.160,04	1.191,20
SQN 205	A-C-D-E-F-G		4 RESIDENCIA COLETIV	800,00	4.168.799,92	1.131,64
	B		4 RESIDENCIA COLETIV	800,00	5.005.420,14	1.310,32
	H-I-J-K-L		4 RESIDENCIA COLETIV	800,00	4.168.799,92	1.131,64
SQN 206	A-B-C-D-E-F-G		4 RESIDENCIA COLETIV	800,00	4.168.799,92	1.131,64
	H-I-J-K		4 RESIDENCIA COLETIV	800,00	4.168.799,92	1.131,64
SQN 207	A-B-E-F-K		4 RESIDENCIA COLETIV	600,00	3.754.065,11	1.131,64
	C-D-G-H-I-J		4 RESIDENCIA COLETIV	800,00	4.168.799,92	1.131,64
	L		4 RESIDENCIA COLETIV	800,00	4.168.799,92	1.131,64
SQN 208	A-B-C-E-G		4 RESIDENCIA COLETIV	800,00	4.168.799,92	1.131,64
	F		4 RESIDENCIA COLETIV	800,00	4.168.799,92	1.250,76
	D		4 RESIDENCIA COLETIV	800,00	4.168.799,92	1.429,44
	H-I-J-K		4 RESIDENCIA COLETIV	800,00	4.168.799,92	1.131,64
SQN 209	A-B-H		4 RESIDENCIA COLETIV	1.062,00	5.248.540,55	1.191,20
	E-F		4 RESIDENCIA COLETIV	1.062,00	6.864.576,19	1.310,32
	D-G		4 RESIDENCIA COLETIV	800,00	5.248.540,55	1.131,64
	I-C		4 RESIDENCIA COLETIV	1.062,00	6.864.576,19	1.131,64
	J-K		4 RESIDENCIA COLETIV	1.062,00	5.248.540,55	1.131,64
SQN 210	A-B-D-E-F		4 RESIDENCIA COLETIV	1.062,00	6.864.576,19	1.131,64
	C-G		4 RESIDENCIA COLETIV	1.062,00	5.248.540,55	1.131,64
	H-K		4 RESIDENCIA COLETIV	1.062,00	5.248.540,55	1.131,64
	J		4 RESIDENCIA COLETIV	1.062,00	6.864.576,19	1.191,20
	I		4 RESIDENCIA COLETIV	1.147,00	5.212.787,55	1.131,64
SQN 211	A-D-E-G-I		4 RESIDENCIA COLETIV	1.062,00	5.248.540,55	1.072,08
	B		4 RESIDENCIA COLETIV	1.062,00	6.864.576,19	1.369,88



GOVERNO DO DISTRITO FEDERAL
SECRETARIA DE ESTADO DA FAZENDA
Subsecretaria da Receita

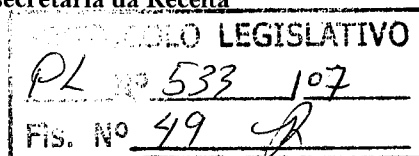


Anexo Único do Projeto de Lei número de de
PVI - Pauta de Valores de Imóveis para Incidência do IPTU Exercício de : 2008

Quadra	Conj/Blocos	Lotes	Cód Natureza	Área Ter. (M2)	Vir Terreno (R\$)	Vir M2 Const (R\$)
	C-F		4 RESIDENCIA COLETIV	1.062,00	6.864.576,19	1.369,88
	J-K		4 RESIDENCIA COLETIV	1.062,00	6.864.576,19	1.369,88
	H		4 RESIDENCIA COLETIV	1.062,00	6.864.576,19	1.429,44
SQN 212	A-B-C-D-E-F-G		4 RESIDENCIA COLETIV	1.062,50	5.248.540,55	1.072,08
	H-I-J-K-L		4 RESIDENCIA COLETIV	1.062,50	5.248.540,55	1.072,08
SQN 213	A-B		4 RESIDENCIA COLETIV	1.050,00	5.184.185,14	1.072,08
	C-D-E-F-H-I-J		4 RESIDENCIA COLETIV	1.125,00	5.119.829,74	1.072,08
	K		4 RESIDENCIA COLETIV	1.125,00	5.119.829,74	1.072,08
	G		4 RESIDENCIA COLETIV	900,00	4.612.137,13	1.072,08
SQN 214	A-B-C-D-E-F		4 RESIDENCIA COLETIV	1.062,50	5.248.540,55	1.072,08
	G-I-J-K		4 RESIDENCIA COLETIV	1.062,00	5.248.540,55	1.072,08
	H		4 RESIDENCIA COLETIV	1.125,00	5.248.540,55	1.072,08
SQN 215	A-D		4 RESIDENCIA COLETIV	1.062,00	5.248.540,55	1.072,08
	B-E-F-G		4 RESIDENCIA COLETIV	1.062,00	6.864.576,19	1.131,64
	H		4 RESIDENCIA COLETIV	982,00	4.955.365,94	1.072,08
	C		4 RESIDENCIA COLETIV	1.062,00	6.864.576,19	1.191,20
	I		4 RESIDENCIA COLETIV	902,00	4.612.137,13	1.072,08
	J		4 RESIDENCIA COLETIV	1.062,50	5.463.058,55	1.072,08
	k		4 RESIDENCIA COLETIV	1.125,00	5.463.058,55	1.072,08
SQN 216	A-B-C-G		4 RESIDENCIA COLETIV	1.062,00	6.864.576,19	1.191,20
	D-E-F		4 RESIDENCIA COLETIV	1.062,00	5.248.540,55	1.072,08
	H-K		4 RESIDENCIA COLETIV	1.062,00	6.864.576,19	1.191,20
	J		4 RESIDENCIA COLETIV	1.062,00	5.842.040,36	1.131,64
	I		4 RESIDENCIA COLETIV	784,00	4.612.137,13	1.131,64
SQN 302	A-B-D		4 RESIDENCIA COLETIV	1.067,03	5.842.040,36	1.191,20
	C-E-F-G-H-I		4 RESIDENCIA COLETIV	982,68	5.513.112,75	1.191,20
SQN 303	A-K		4 RESIDENCIA COLETIV	1.062,50	5.584.618,76	1.131,64
	B-C-D-E-F-H		4 RESIDENCIA COLETIV	1.062,50	5.834.889,76	1.131,64
	J		4 RESIDENCIA COLETIV	1.062,50	5.834.889,76	1.131,64
303	G I NOVO		4 RESIDENCIA COLETIV	1.062,00	5.834.889,76	1.870,18
SQN 304	A		4 RESIDENCIA COLETIV	2.271,62	10.225.358,29	1.131,64
	B-C-G-H		4 RESIDENCIA COLETIV	1.137,83	5.119.829,74	1.131,64
	D-F		4 RESIDENCIA COLETIV	2.272,00	10.225.358,29	1.131,64
	E		4 RESIDENCIA COLETIV	1.515,37	6.821.672,59	1.131,64
SQN 305	A-B-E		4 RESIDENCIA COLETIV	1.062,00	4.790.902,13	1.191,20
	D-F-G-H		4 RESIDENCIA COLETIV	1.175,00	5.119.829,74	1.191,20
	C		4 RESIDENCIA COLETIV	1.175,00	6.821.672,59	1.310,32
	I-J-L		4 RESIDENCIA COLETIV	1.175,00	6.821.672,59	1.369,88
	K		4 RESIDENCIA COLETIV	1.175,00	5.119.829,74	1.191,20
SQN 306	A-B		4 RESIDENCIA COLETIV	960,00	5.091.227,34	1.072,08
SQN 306	J		4 RESIDENCIA COLETIV	900,00	5.091.227,34	1.072,08
	C-I-K-L		4 RESIDENCIA COLETIV	1.207,50	5.870.642,76	1.072,08

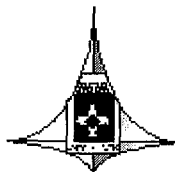


GOVERNO DO DISTRITO FEDERAL
SECRETARIA DE ESTADO DA FAZENDA
Subsecretaria da Receita

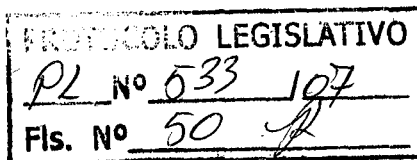


Anexo Único do Projeto de Lei número de de
PVI - Pauta de Valores de Imóveis para Incidência do IPTU Exercício de : 2008

Quadra	Conj/Blocos	Lotes	Cód Natureza	Área Ter. (M2)	Vir Terreno (R\$)	Vir M2 Const (R\$)
	E-F-G		4 RESIDENCIA COLETIV	960,00	5.091.227,34	1.072,08
	D-H		4 RESIDENCIA COLETIV	1.200,00	5.870.642,76	1.072,08
SQN 307	A-B-C-D-E-F-G		4 RESIDENCIA COLETIV	1.054,37	5.184.185,14	1.072,08
	J		4 RESIDENCIA COLETIV	1.054,37	5.184.185,14	1.072,08
	H-I		4 RESIDENCIA COLETIV	1.580,00	6.835.973,79	1.072,08
SQN 308	A-B-C-D-E-F-G		4 RESIDENCIA COLETIV	1.054,38	5.184.185,14	1.131,64
	H-I-J-K		4 RESIDENCIA COLETIV	1.054,38	5.184.185,14	1.131,64
SQN 309	A		4 RESIDENCIA COLETIV	1.440,00	7.243.558,00	1.548,56
	B		4 RESIDENCIA COLETIV	1.104,00	5.505.962,15	1.548,56
	C		4 RESIDENCIA COLETIV	864,00	5.076.926,14	1.310,32
	F		4 RESIDENCIA COLETIV	888,00	5.076.926,14	1.310,32
	D-E		4 RESIDENCIA COLETIV	528,00	3.432.288,10	1.953,57
	G		4 RESIDENCIA COLETIV	552,00	3.432.288,10	1.667,68
	L		4 RESIDENCIA COLETIV	528,00	3.432.288,10	1.667,68
	H		4 RESIDENCIA COLETIV	740,04	4.361.866,12	1.667,68
	P		4 RESIDENCIA COLETIV	792,00	4.361.866,12	1.667,68
	I-J		4 RESIDENCIA COLETIV	528,00	3.432.288,10	1.310,32
	K		4 RESIDENCIA COLETIV	900,00	4.862.408,14	1.310,32
SQN 309	M-N		4 RESIDENCIA COLETIV	576,00	3.432.288,10	1.953,57
	O		4 RESIDENCIA COLETIV	1.128,00	6.507.046,18	1.834,45
SQN 310	A		4 RESIDENCIA COLETIV	1.334,00	6.692.961,79	1.489,00
	B		4 RESIDENCIA COLETIV	1.164,00	9.767.719,87	1.667,68
	J		4 RESIDENCIA COLETIV	600,00	3.589.601,30	1.131,64
	C		4 RESIDENCIA COLETIV	713,64	3.589.601,30	1.131,64
	D		4 RESIDENCIA COLETIV	1.032,00	5.198.486,35	1.834,45
	G		4 RESIDENCIA COLETIV	660,00	3.317.878,49	1.131,64
	H-I		4 RESIDENCIA COLETIV	1.140,00	5.434.466,15	1.131,64
	L		4 RESIDENCIA COLETIV	780,00	3.861.324,11	1.310,32
	M		4 RESIDENCIA COLETIV	1.704,00	8.559.268,44	1.310,32
	K		4 RESIDENCIA COLETIV	768,00	3.861.324,11	1.310,32
310	N-O-P		4 RESIDENCIA COLETIV	678,00	3.317.878,49	1.131,64
	E		4 RESIDENCIA COLETIV	600,00	3.317.878,49	1.131,64
	F		4 RESIDENCIA COLETIV	681,60	3.317.878,49	1.131,64
SQN 311	A-B-C-D-E-		4 RESIDENCIA COLETIV	1.062,50	5.827.739,16	1.310,32
	F-G		4 RESIDENCIA COLETIV	1.062,00	6.507.046,18	1.834,45
	H-I-J-K-L		4 RESIDENCIA COLETIV	1.062,00	5.827.739,16	1.310,32
SQN 312	A		4 RESIDENCIA COLETIV	1.178,00	5.405.853,75	1.072,08
	C		4 RESIDENCIA COLETIV	1.179,16	5.413.004,35	1.072,08
	B-E		4 RESIDENCIA COLETIV	1.179,67	5.413.004,35	1.072,08
	H		4 RESIDENCIA COLETIV	1.176,00	5.413.004,35	1.072,08
	D		4 RESIDENCIA COLETIV	720,00	3.475.191,70	1.072,08
	F-G		4 RESIDENCIA COLETIV	1.287,74	5.927.847,57	1.072,08
	I		4 RESIDENCIA COLETIV	1.232,00	5.606.070,56	1.072,08
	J-K		4 RESIDENCIA COLETIV	1.177,59	5.420.154,95	1.072,08
SQN 313	A-G-H-I-J-K		4 RESIDENCIA COLETIV	1.062,00	5.241.389,95	1.072,08
	D		4 RESIDENCIA COLETIV	1.062,00	5.241.389,95	1.191,20
	C-E-L		4 RESIDENCIA COLETIV	1.062,00	5.241.389,95	1.072,08
	B-F		4 RESIDENCIA COLETIV	1.062,00	5.241.389,95	1.191,20

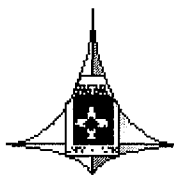


GOVERNO DO DISTRITO FEDERAL
SECRETARIA DE ESTADO DA FAZENDA
Subsecretaria da Receita



Anexo Único do Projeto de Lei número de de
PVI - Pauta de Valores de Imóveis para Incidência do IPTU Exercício de : 2008

Quadra	Conj/Blocos	Lotes	Cód Natureza	Área Ter. (M2)	Vlr Terreno (R\$)	Vlr M2 Const (R\$)	
SQN 314	A-B-C		4 RESIDENCIA COLETIV	1.062,50	5.241.389,95	1.369,88	
	G-I		4 RESIDENCIA COLETIV	1.062,00	5.241.389,95	1.072,08	
	D-E		4 RESIDENCIA COLETIV	1.062,50	5.241.389,95	1.369,88	
	F-H-J-L		4 RESIDENCIA COLETIV	1.062,00	5.241.389,95	1.072,08	
SQN 315	B-C-D-E-F-G		4 RESIDENCIA COLETIV	1.062,50	5.241.389,95	1.072,08	
	A		4 RESIDENCIA COLETIV	1.020,50	5.241.389,95	1.072,08	
	H-I-J-K-L		4 RESIDENCIA COLETIV	1.062,50	5.241.389,95	1.072,08	
SQN 316	A-B-C-D		4 RESIDENCIA COLETIV	1.050,00	5.241.389,95	1.310,32	
	F-G		4 RESIDENCIA COLETIV	1.050,00	5.241.389,95	1.131,64	
	H		4 RESIDENCIA COLETIV	1.050,00	5.241.389,95	1.369,88	
	E-K		4 RESIDENCIA COLETIV	1.400,00	6.406.937,78	1.369,88	
	I-J		4 RESIDENCIA COLETIV	1.050,00	5.241.389,95	1.369,88	
SQN 402	A-B		4 RESIDENCIA COLETIV	784,00	1.351.463,44	1.131,64	
SQN 402	L		4 RESIDENCIA COLETIV	784,00	1.351.463,44	1.072,08	
	H		4 RESIDENCIA COLETIV	784,00	1.351.463,44	952,96	
	C-D-F-G-I		4 RESIDENCIA COLETIV	960,00	1.530.228,44	1.131,64	
	E		4 RESIDENCIA COLETIV	960,00	2.145.180,06	1.250,76	
	J		4 RESIDENCIA COLETIV	960,00	2.145.180,06	952,96	
	K-M-N-Q-R		4 RESIDENCIA COLETIV	960,00	1.530.228,44	1.131,64	
	S-T		4 RESIDENCIA COLETIV	960,00	1.530.228,44	1.131,64	
	O-P		4 RESIDENCIA COLETIV	960,00	1.530.228,44	1.250,76	
	SQN 403	A ATE Q		4 RESIDENCIA COLETIV	771,05	1.208.451,43	952,96
	SQN 404	A ATE Q		4 RESIDENCIA COLETIV	771,05	1.208.451,43	952,96
SQN 405	A ATE Q		4 RESIDENCIA COLETIV	771,05	1.208.451,43	952,96	
SQN 406	A ATE Q		4 RESIDENCIA COLETIV	771,05	1.208.451,43	952,96	
SQN 407	A-B		4 RESIDENCIA COLETIV	660,00	1.136.945,43	1.012,52	
	E-G-P-I		4 RESIDENCIA COLETIV	660,00	1.136.945,43	1.131,64	
	F		4 RESIDENCIA COLETIV	660,00	1.136.945,43	1.012,52	
	C		4 RESIDENCIA COLETIV	330,00	679.307,02	1.012,52	
	H-J-K-L		4 RESIDENCIA COLETIV	330,00	679.307,02	1.131,64	
	M-R		4 RESIDENCIA COLETIV	330,00	679.307,02	1.012,52	
	D-N-O-Q		4 RESIDENCIA COLETIV	990,00	1.401.517,64	655,16	
	D		4 RESIDENCIA COLETIV	900,00	1.401.517,64	2.334,75	
	SQN 408	A		4 RESIDENCIA COLETIV	660,00	808.017,82	1.250,76
	F-H-J-K-L-M		4 RESIDENCIA COLETIV	660,00	808.017,82	655,16	
P-Q		4 RESIDENCIA COLETIV	660,00	808.017,82	655,16		
B-C-O		4 RESIDENCIA COLETIV	1.650,00	2.159.481,26	655,16		
D-G		4 RESIDENCIA COLETIV	990,00	1.151.246,63	655,16		
E-I		4 RESIDENCIA COLETIV	330,00	479.090,21	655,16		
N		4 RESIDENCIA COLETIV	1.320,00	1.194.150,23	655,16		
SQN 409	A-D-F-I		4 RESIDENCIA COLETIV	720,00	1.144.096,03	893,40	
	B-E-G-H-L		4 RESIDENCIA COLETIV	720,00	1.058.288,83	893,40	
	N-O-P-Q		4 RESIDENCIA COLETIV	720,00	1.058.288,83	893,40	
	C-J-K-M		4 RESIDENCIA COLETIV	720,00	1.058.288,83	1.012,52	
SQN 410	A-B-C		4 RESIDENCIA COLETIV	720,00	1.058.288,83	893,40	
	D-E-F-G		4 RESIDENCIA COLETIV	720,00	1.058.288,83	1.012,52	
	J-K-L		4 RESIDENCIA COLETIV	720,00	1.058.288,83	1.012,52	
	H-I-M-N-O		4 RESIDENCIA COLETIV	720,00	1.058.288,83	1.012,52	



GOVERNO DO DISTRITO FEDERAL
SECRETARIA DE ESTADO DA FAZENDA
Subsecretaria da Receita

PROTOCOLO LEGISLATIVO
PL Nº 533 107
Fls. Nº 51

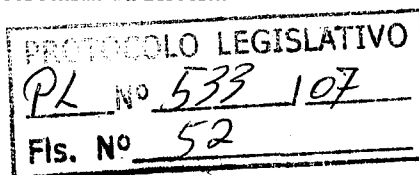


Anexo Único do Projeto de Lei número de de
PVI - Pauta de Valores de Imóveis para Incidência do IPTU Exercício de : 2008

Quadra	Conj/Blocos	Lotes	Cód Natureza	Área Ter. (M2)	Vir Terreno (R\$)	Vir M2 Const (R\$)
SQN 411		A-D-F-I	4 RESIDENCIA COLETIV	720,00	1.058.288,83	893,40
		B-C-E-P	4 RESIDENCIA COLETIV	720,00	1.058.288,83	1.012,52
		G-H-J-K-L	4 RESIDENCIA COLETIV	720,00	1.058.288,83	893,40
		M-N-O-Q	4 RESIDENCIA COLETIV	720,00	1.058.288,83	893,40
SQN 412		A-B-G-H-I-O	4 RESIDENCIA COLETIV	720,00	1.058.288,83	893,40
		E-J-K-L-M-N	4 RESIDENCIA COLETIV	720,00	1.058.288,83	1.012,52
		C-D-F	4 RESIDENCIA COLETIV	720,00	1.058.288,83	1.012,52
SQN 415		A-B-C-D-I-J-K	4 RESIDENCIA COLETIV	720,00	922.427,43	1.012,52
		E-F-G-H-L-M	4 RESIDENCIA COLETIV	640,00	843.770,82	1.191,20
		N O P Q	4 RESIDENCIA COLETIV	640,00	843.770,82	1.131,64
SQN 416		A-E-F-I-J	4 RESIDENCIA COLETIV	600,00	843.770,82	893,40
		B-C	4 RESIDENCIA COLETIV	640,00	843.770,82	893,40
		K-L-M-P-Q	4 RESIDENCIA COLETIV	600,00	843.770,82	893,40
		D	4 RESIDENCIA COLETIV	720,00	922.427,43	1.012,52
		G-H-N-O	4 RESIDENCIA COLETIV	720,00	922.427,43	1.012,52
GARAGENS - T		M2 X 0,50				
EQ 413/414		TODOS	4 RESIDENCIA COLETIV	600,00	843.770,82	1.012,52
		TODOS	4 RESIDENCIA COLETIV	640,00	900.975,63	1.012,52
		TODOS	4 RESIDENCIA COLETIV	675,00	908.126,23	1.012,52
		TODOS	4 RESIDENCIA COLETIV	720,00	922.427,43	1.012,52
EQ TODAS MED.HOSPITALAR 114/115	A		10 COMERCIAL	2.000,00	2.961.750,87	825,79
			32 MEDICO/HOSPITALAR		0,00	0,00
			32 MEDICO/HOSPITALAR	6.800,00	1.602.506,13	615,95
ES 707/9			40 ENSINO SUPERIOR		0,00	0,00
		ESCOLA-CLASS	40 ENSINO SUPERIOR	62.149,00	4.792.563,54	631,68
102			42 ENSINO 1O.GRAU		0,00	0,00
103-105-106			42 ENSINO 1O.GRAU	2.270,00	536.218,20	472,00
104-111-112-11	3		42 ENSINO 1O.GRAU	2.520,00	572.137,12	472,00
107			42 ENSINO 1O.GRAU	1.250,00	346.361,04	472,00
108-109-110-11	4-115-116		42 ENSINO 1O.GRAU	1.500,00	351.492,31	472,00
			42 ENSINO 1O.GRAU	2.520,00	513.127,46	472,00
202			42 ENSINO 1O.GRAU		0,00	0,00
203-205-206			42 ENSINO 1O.GRAU	2.520,00	513.127,46	472,00
204			42 ENSINO 1O.GRAU	1.500,00	392.542,51	472,00
207			42 ENSINO 1O.GRAU	2.520,00	577.268,39	472,00
208			42 ENSINO 1O.GRAU	1.250,00	179.594,61	404,57
209-210			42 ENSINO 1O.GRAU	2.450,00	510.561,82	472,00
211-212			42 ENSINO 1O.GRAU	2.520,00	518.258,73	472,00
213-214-215			42 ENSINO 1O.GRAU		0,00	0,00
216			42 ENSINO 1O.GRAU	2.520,00	577.268,39	472,00
302-307			42 ENSINO 1O.GRAU	1.250,00	346.361,04	472,00
303-305			42 ENSINO 1O.GRAU	2.090,00	525.955,65	674,28
304			42 ENSINO 1O.GRAU	1.500,00	392.542,51	472,00
306			42 ENSINO 1O.GRAU	2.520,00	482.339,81	472,00
308-310-316			42 ENSINO 1O.GRAU	2.520,00	482.339,81	472,00
309-311			42 ENSINO 1O.GRAU	1.250,00	310.442,11	472,00
313-314-315			42 ENSINO 1O.GRAU	1.800,00	405.370,69	472,00
312			42 ENSINO 1O.GRAU		0,00	0,00
402-412			42 ENSINO 1O.GRAU	2.520,00	536.218,20	472,00
403-404-405-40	6-409-410		42 ENSINO 1O.GRAU	1.250,00	346.361,04	472,00
407-408			42 ENSINO 1O.GRAU	3.000,00	667.065,70	472,00
411-413-414			42 ENSINO 1O.GRAU	1.250,00	310.442,11	472,00
415/16			42 ENSINO 1O.GRAU	1.750,00	392.542,51	472,00

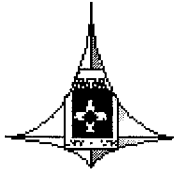


GOVERNO DO DISTRITO FEDERAL
SECRETARIA DE ESTADO DA FAZENDA
Subsecretaria da Receita




Anexo Único do Projeto de Lei número de de
PVI - Pauta de Valores de Imóveis para Incidência do IPTU Exercício de : 2008

Quadra	Conj/Blocos	Lotes	Cód	Natureza	Área Ter. (M2)	Vir Terreno (R\$)	Vir M2 Const (R\$)
		JARDIM INFANC	43	JARDIM INFANCIA		0,00	0,00
102-103-104-10	5-107		43	JARDIM INFANCIA	875,00	259.129,37	472,00
106-108-109-11	5		43	JARDIM INFANCIA	1.250,00	310.442,11	472,00
110			43	JARDIM INFANCIA	1.255,00	310.442,11	472,00
111			43	JARDIM INFANCIA	775,00	212.947,90	472,00
112-113-114-11	6		43	JARDIM INFANCIA	875,00	230.907,36	472,00
			43	JARDIM INFANCIA		0,00	0,00
202			43	JARDIM INFANCIA	1.000,00	205.250,98	472,00
203-204-206-	209		43	JARDIM INFANCIA	875,00	259.129,37	472,00
211-212-213-	214		43	JARDIM INFANCIA	875,00	259.129,37	472,00
215			43	JARDIM INFANCIA	875,00	259.129,37	472,00
205-207			43	JARDIM INFANCIA	1.250,00	310.442,11	472,00
208			43	JARDIM INFANCIA	600,00	184.725,89	472,00
210			43	JARDIM INFANCIA	875,00	259.129,37	472,00
216			43	JARDIM INFANCIA	900,00	261.695,00	472,00
			43	JARDIM INFANCIA		0,00	0,00
302-306-307-30	8		43	JARDIM INFANCIA	1.250,00	346.361,04	472,00
303-305			43	JARDIM INFANCIA	875,00	259.129,37	472,00
304			43	JARDIM INFANCIA	1.300,00	359.189,22	472,00
309			43	JARDIM INFANCIA	1.250,00	346.361,04	472,00
310-311-315			43	JARDIM INFANCIA	1.250,00	346.361,04	472,00
313-314-316			43	JARDIM INFANCIA	875,00	230.907,36	472,00
312			43	JARDIM INFANCIA	1.250,00	310.442,11	472,00
			43	JARDIM INFANCIA		0,00	0,00
402-404-405-40	6		43	JARDIM INFANCIA	875,00	259.129,37	472,00
403			43	JARDIM INFANCIA	1.591,00	374.583,05	472,00
407			43	JARDIM INFANCIA	1.600,00	374.583,05	472,00
408-409-410-41	1-412-415-416		43	JARDIM INFANCIA	875,00	230.907,36	472,00
		CRECHE	44	CRECHE/MATERNAL		0,00	0,00
312			44	CRECHE/MATERNAL	863,00	259.129,37	472,00
108/308-116/31	6-208/408	C	44	CRECHE/MATERNAL	660,00	205.250,98	472,00
204/404			44	CRECHE/MATERNAL	660,00	184.725,89	472,00
212/412-216/41	6	C	44	CRECHE/MATERNAL	660,00	184.725,89	472,00
		ESCOLA PARQUE	45	ESCOLA PARQUE		0,00	0,00
202/203		B	45	ESCOLA PARQUE	10.000,00	980.073,45	472,00
204/205-206/20	7	B	45	ESCOLA PARQUE	10.000,00	980.073,45	472,00
212/213-214/21	5	B	45	ESCOLA PARQUE	10.000,00	956.982,71	472,00
208/9-210/11		B	45	ESCOLA PARQUE	10.000,00	956.982,71	472,00
303/304		B	45	ESCOLA PARQUE	18.800,00	1.208.415,17	472,00
305/306-307/8		B	45	ESCOLA PARQUE	13.037,00	1.159.668,06	472,00
315/316-309/10		B	45	ESCOLA PARQUE	14.300,00	1.252.031,00	472,00
311/12-313/314		B	45	ESCOLA PARQUE	14.300,00	1.252.031,00	472,00
		CINEMA	50	CINEMAS		0,00	0,00
102/3-110/1-11		A	50	CINEMAS	6.800,00	1.911.206,75	730,31
208/9-212/13		A	50	CINEMAS	6.800,00	1.911.206,75	730,31
106/7		A	50	CINEMAS	6.618,93	1.911.206,75	730,31
		CLUBES	51	CLUBES		0,00	0,00
104/05		B	51	CLUBES	19.200,00	251.432,46	404,57
108/09-112/13		A	51	CLUBES	19.200,00	251.432,46	404,57
206/207		A	51	CLUBES	6.800,00	307.876,48	404,57
214/15-202/3		A	51	CLUBES	6.800,00	305.310,84	404,57
202/3-210/11		A	51	CLUBES	6.800,00	305.310,84	404,57
		PRAÇA ESPORT	54	PRAÇA ESPORTES		0,00	0,00
102/3-106/7-11	0/1-114/5		54	PRAÇA ESPORTES	10.000,00	223.210,45	269,71
		QD POLIESPOR	55	GINASIOS DE ESPORTE		0,00	0,00
315-205-207			55	GINASIOS DE ESPORTE	830,00	138.544,41	269,71
			60	ADMINISTRATIVO DF		0,00	0,00



GOVERNO DO DISTRITO FEDERAL
SECRETARIA DE ESTADO DA FAZENDA
Subsecretaria da Receita



Anexo Único do Projeto de Lei número de de
PVI - Pauta de Valores de Imóveis para Incidência do IPTU Exercício de : 2008

Quadra	Conj/Blocos	Lotes	Cód Natureza	Área Ter. (M2)	Vir Terreno (R\$)	Vir M2 Const (R\$)
TODAS QUADRAS						
		LRS	60 ADMINISTRATIVO DF	32,00	22.888,79	731,33
			70 LOJAS DE REVISTAS E		0,00	0,00
102-103-104-10	5-106-107-108		70 LOJAS DE REVISTAS E	16,00	17.959,46	337,14
111-112-113-11	4-115-116-109		70 LOJAS DE REVISTAS E	16,00	17.959,46	337,14
109			70 LOJAS DE REVISTAS E	17,00	23.090,74	337,14
			70 LOJAS DE REVISTAS E		0,00	0,00
202-203-204-20	5-207-208-209		70 LOJAS DE REVISTAS E	16,00	17.959,46	337,14
210-211-213-21	4-215-216		70 LOJAS DE REVISTAS E	16,00	17.959,46	337,14
212			70 LOJAS DE REVISTAS E	16,00	17.959,46	337,14
206			70 LOJAS DE REVISTAS E	17,00	23.090,74	337,14
			70 LOJAS DE REVISTAS E		0,00	0,00
302-304-305-30	6-307-313		70 LOJAS DE REVISTAS E	16,00	17.959,46	337,14
303-308-309			70 LOJAS DE REVISTAS E	16,00	17.959,46	337,14
314-315-316-31	0		70 LOJAS DE REVISTAS E	16,00	17.959,46	337,14
311			70 LOJAS DE REVISTAS E	20,00	25.656,37	337,14
312			70 LOJAS DE REVISTAS E	18,00	23.090,74	337,14
402-403-404-40	5-407-408-409		70 LOJAS DE REVISTAS E	16,00	17.959,46	337,14
410-413-414-41	6		70 LOJAS DE REVISTAS E	16,00	15.393,82	337,14
415-411/12			70 LOJAS DE REVISTAS E	16,00	15.393,82	337,14
		SUPERMERC	74 SUPERMERCADO		0,00	0,00
402/3			74 SUPERMERCADO	2.000,00	903.104,33	706,89
404/5			74 SUPERMERCADO	3.000,00	924.606,81	565,51
406/7-408/9-41	0/1-412/3-414/	5	74 SUPERMERCADO	2.000,00	924.606,81	565,51
410/11			10 COMERCIAL	2.000,00	2.961.750,87	825,79
		PAG	75 POSTO DE ABASTECIM		0,00	0,00
103-105-107-10	9-111-113	1	75 POSTO DE ABASTECIM	462,00	960.062,06	822,38
115		1	75 POSTO DE ABASTECIM	462,00	960.062,06	822,38
203-204-206-20	8-210-212-214	1	75 POSTO DE ABASTECIM	462,00	960.062,06	822,38
		PLL	76 POSTO DE LAVAGEM E		0,00	0,00
302-303-305-30	6-307-309-310	1-3	76 POSTO DE LAVAGEM E	1.045,00	1.578.768,73	822,38
311-313-314-31	5	1-3	76 POSTO DE LAVAGEM E	1.045,00	1.578.768,73	822,38
			76 POSTO DE LAVAGEM E		0,00	0,00
403-405-406		1-3	76 POSTO DE LAVAGEM E	1.045,00	1.578.768,73	822,38
407-409-410-41	1-413-414-415	1-3	76 POSTO DE LAVAGEM E	1.045,00	1.578.768,73	822,38
102 A 116	TODOS	CAV	80 FORCA E LUZ	49,00	15.590,99	337,14
202 A 216	TODOS		80 FORCA E LUZ	49,00	15.590,99	337,14
302 A 316	TODOS		80 FORCA E LUZ	49,00	15.590,99	337,14
402 A 416	TODOS		80 FORCA E LUZ	49,00	15.590,99	337,14
102 A 116	TODOS		81 AGUA E ESGOTOS	49,00	5.131,27	485,48
202 A 216	TODOS		81 AGUA E ESGOTOS	49,00	5.131,27	485,48
302 A 316	TODOS		81 AGUA E ESGOTOS		5.131,27	485,48
402 A 416	TODOS		81 AGUA E ESGOTOS	49,00	5.131,27	485,48
102 A 116	TODOS		81 AGUA E ESGOTOS	49,00	5.131,27	485,48
102 A 116			82 TELECOMUNICACOES	49,00	15.393,82	337,14
202 A 216			82 TELECOMUNICACOES	49,00	15.393,82	337,14
302 A 316			82 TELECOMUNICACOES	49,00	15.393,82	337,14
402 A 416			82 TELECOMUNICACOES	49,00	15.393,82	337,14
			83 SAUDE PUBLICA		0,00	0,00
114/5			83 SAUDE PUBLICA	6.800,00	1.403.403,60	337,14
102 A 116			83 SAUDE PUBLICA	49,00	15.393,82	337,14
202 A 216			83 SAUDE PUBLICA	49,00	15.393,82	337,14
302 A 316			83 SAUDE PUBLICA	49,00	15.393,82	337,14
402 A 416			83 SAUDE PUBLICA		0,00	0,00
104/304-108/30	8	TODOS	84 SEGURANCA PUBLICA	128,00	15.393,82	337,14
112/3-116/3			84 SEGURANCA PUBLICA	128,00	15.393,82	337,14
204/5			84 SEGURANCA PUBLICA	6.981,00	307.876,48	337,14

EMITIR PAUTA IPTU

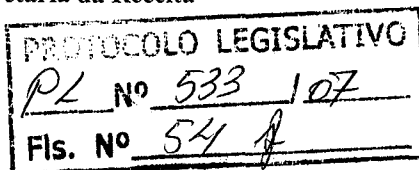
terça-feira, 2 de outubro de 2007

10:33:11





GOVERNO DO DISTRITO FEDERAL
SECRETARIA DE ESTADO DA FAZENDA
Subsecretaria da Receita



Anexo Único do Projeto de Lei número de de
PVI - Pauta de Valores de Imóveis para Incidência do IPTU Exercício de : 2008

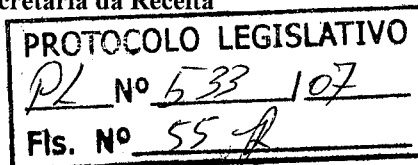
Quadra	Conj/Blocos	Lotes	Cód Natureza	Área Ter. (M2)	Vir Terreno (R\$)	Vir M2 Const (R\$)
204/404			84 SEGURANCA PUBLICA	222,00	15.393,82	337,14
104/304-108/30	8	B	86 CORREIOS E TELEGRA	222,00	20.525,10	337,14
112/312		B	86 CORREIOS E TELEGRA	222,00	20.525,10	337,14
116/316		A	86 CORREIOS E TELEGRA	222,00	20.525,10	337,14
204/3	8	B	86 CORREIOS E TELEGRA	222,00	20.525,10	337,14
212/412-208/4		B	86 CORREIOS E TELEGRA	222,00	20.525,10	337,14
216/416		A	86 CORREIOS E TELEGRA	222,00	20.525,10	337,14
216/416		B	86 CORREIOS E TELEGRA	128,00	20.525,10	337,14
ADQ			89 OUTROS		0,00	0,00
103 A 116		ADQ	89 OUTROS	32,00	12.828,19	337,14
202 A 216		ADQ	89 OUTROS	32,00	12.828,19	337,14
302 A 316		ADQ	89 OUTROS	32,00	12.828,19	337,14
402 A 416		ADQ	89 OUTROS	32,00	12.828,19	337,14
415-416			89 OUTROS	32,00	12.828,19	337,14
404			90 TEMPLOS	800,00	215.513,53	606,85
406			90 TEMPLOS	800,00	215.513,53	606,85
407			90 TEMPLOS	2.000,00	490.036,72	606,85
410			90 TEMPLOS	2.000,00	490.036,72	606,85
415			90 TEMPLOS	1.200,00	215.513,53	606,85
303/4		A	90 TEMPLOS	2.000,00	490.036,72	606,85
305/306		LOTE A	90 TEMPLOS	2.000,00	490.036,72	606,85
307/308		LOTE A	90 TEMPLOS	2.000,00	490.036,72	606,85
309/310		LOTE A	90 TEMPLOS	2.000,00	490.036,72	606,85
311/312		LOTE A	90 TEMPLOS	2.000,00	490.036,72	606,85
313/314		LOTE A	90 TEMPLOS	7.200,00	831.266,49	606,85
315/16		A	90 TEMPLOS	7.200,00	831.266,49	606,85
708/908	MODULOS	A-B-C-D-E-F	98 AREAS ESPECIAIS P/ E	61.792,00	4.745.996,23	692,95
711/911	MODULOS	A	98 AREAS ESPECIAIS P/ E	5.950,00	820.295,64	615,95
711/911	MODULOS	B	98 AREAS ESPECIAIS P/ E	5.950,00	820.295,64	615,95
711/911	MODULOS	C	98 AREAS ESPECIAIS P/ E	5.950,00	820.295,64	615,95
711/911	MODULOS	D	98 AREAS ESPECIAIS P/ E	5.950,00	820.295,64	615,95
711/911	MODULOS	E	98 AREAS ESPECIAIS P/ E	5.950,00	820.295,64	615,95
711/911	MODULOS	F	98 AREAS ESPECIAIS P/ E	3.150,00	820.295,64	615,95
712/912	MODULOS	A	98 AREAS ESPECIAIS P/ E	5.749,00	820.295,64	615,95
712/912	MODULOS	B	98 AREAS ESPECIAIS P/ E	5.450,00	820.295,64	615,95
712/912	MODULOS	C	98 AREAS ESPECIAIS P/ E	5.450,00	820.295,64	615,95
712/912	MODULOS	D-E-F	98 AREAS ESPECIAIS P/ E	17.850,00	2.267.531,53	615,95
			98 AREAS ESPECIAIS P/ E		0,00	0,00
412			99 OUTRAS	2.000,00	490.036,72	606,85

Sector: 920574 SETOR DE HABITACOES COLETIVAS SUL

Quadra	Conj/Blocos	Lotes	Natureza	Área Ter. (M2)	Vir Terreno (R\$)	Vir M2 Const (R\$)
SQS 102	A-B-C-D-E-F		4 RESIDENCIA COLETIV	932,60	5.844.106,21	1.252,00
	G		4 RESIDENCIA COLETIV	1.054,38	6.391.247,77	1.252,00
	H-I-J-K-		4 RESIDENCIA COLETIV	932,60	5.844.106,21	1.252,00
	TODOS GARAGE		8 GARAGEM RESIDENC		6.026.486,73	626,00
SQS 103	A-D-E-F-G-K		4 RESIDENCIA COLETIV	982,68	6.113.712,19	1.252,00
	B		4 RESIDENCIA COLETIV	1.103,12	6.272.303,95	1.252,00
	C-H-I-J-		4 RESIDENCIA COLETIV	902,80	5.685.514,45	1.252,00
	TODOS-GARAG		8 GARAGEM RESIDENC		6.161.289,72	626,00
SQS 104	A-C-F		4 RESIDENCIA COLETIV	902,80	5.114.584,13	1.126,80
	B-D-E-G-H-		4 RESIDENCIA COLETIV	982,68	5.495.204,35	1.126,80
	I-J-K		4 RESIDENCIA COLETIV	1.067,00	5.828.247,03	1.126,80
			8 GARAGEM RESIDENC		6.089.923,43	626,00
SQS 105	A-K		4 RESIDENCIA COLETIV	840,00	4.765.682,27	1.377,20

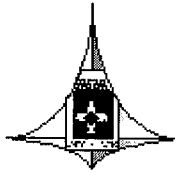


GOVERNO DO DISTRITO FEDERAL
SECRETARIA DE ESTADO DA FAZENDA
Subsecretaria da Receita



Anexo Único do Projeto de Lei número de de
PVI - Pauta de Valores de Imóveis para Incidência do IPTU Exercício de : 2008

Quadra	Conj/Blocos	Lotes	Cód Natureza	Área Ter. (M2)	Vir Terreno (R\$)	Vir M2 Const (R\$)
	I		4 RESIDENCIA COLETIV	840,00	4.765.682,27	1.126,80
	B-C-D-E-F-G-H		4 RESIDENCIA COLETIV	1.014,00	5.748.951,16	1.126,80
	J		4 RESIDENCIA COLETIV	1.014,01	5.741.021,57	1.126,80
	TODOS-GARAG		8 GARAGEM RESIDENC		5.836.176,62	626,00
SQS 106	A-E-F		4 RESIDENCIA COLETIV	902,00	5.114.584,13	1.126,80
	B-C-D-I-G		4 RESIDENCIA COLETIV	982,00	5.495.204,35	1.126,80
	H-J-K		4 RESIDENCIA COLETIV	1.067,00	5.828.247,03	1.126,80
	TODOS-GARAG		8 GARAGEM RESIDENC		6.089.923,43	626,00
SQS 107	A-B-C-D-E-F-K-		4 RESIDENCIA COLETIV	982,28	5.495.204,35	1.126,80
	G-H-I		4 RESIDENCIA COLETIV	902,80	5.114.584,13	1.126,80
	J		4 RESIDENCIA COLETIV	1.067,00	5.828.247,03	1.126,80
	TODOS-GARAG		8 GARAGEM RESIDENC		6.089.923,43	626,00
SQS 108	A-D-E-H-I		4 RESIDENCIA COLETIV	902,00	4.599.160,92	1.126,80
	B-C-F-G-J-K		4 RESIDENCIA COLETIV	982,00	4.940.133,20	1.126,80
	TODOS-GARAG		8 GARAGEM RESIDENC		5.891.683,74	626,00
SQS 109	A-B-D		4 RESIDENCIA COLETIV	1.995,00	10.141.942,80	1.252,00
	C-E		4 RESIDENCIA COLETIV	2.265,00	11.101.422,92	1.252,00
SQS 110	A		4 RESIDENCIA COLETIV	902,00	5.114.584,13	1.314,60
	E-G-K		4 RESIDENCIA COLETIV	902,00	5.114.584,13	1.126,80
	B-		4 RESIDENCIA COLETIV	990,81	5.511.063,52	1.126,80
	C-D-F-H-I-J		4 RESIDENCIA COLETIV	982,67	5.495.204,35	1.126,80
	TODOS-GARAG		8 GARAGEM RESIDENC		5.899.613,32	626,00
SQS 111	A-D-I		4 RESIDENCIA COLETIV	984,08	5.503.133,93	1.502,40
	B-C-E-F-G-H		4 RESIDENCIA COLETIV	982,68	5.495.204,35	1.502,40
	J-K		4 RESIDENCIA COLETIV	902,80	5.114.584,13	1.502,40
	TODOS-GARAG		8 GARAGEM RESIDENC		5.970.979,61	626,00
SQS 112	A-E-F-H		4 RESIDENCIA COLETIV	902,80	5.114.584,13	1.189,40
	B		4 RESIDENCIA COLETIV	982,67	5.511.063,52	1.189,40
	J-K		4 RESIDENCIA COLETIV	983,26	5.511.063,52	1.189,40
	I		4 RESIDENCIA COLETIV	982,00	5.511.063,52	1.314,60
	C		4 RESIDENCIA COLETIV	938,06	5.257.316,71	1.189,40
	D-		4 RESIDENCIA COLETIV	1.031,08	5.693.444,04	1.189,40
	G-		4 RESIDENCIA COLETIV	934,74	5.265.246,30	1.189,40
	TODOS-GARAG		8 GARAGEM RESIDENC		5.994.768,38	626,00
SQS 113	A-		4 RESIDENCIA COLETIV	990,26	5.503.133,93	1.126,80
	B-C		4 RESIDENCIA COLETIV	921,57	5.495.204,35	1.126,80
	D-F		4 RESIDENCIA COLETIV	984,15	5.503.133,93	1.126,80
	E		4 RESIDENCIA COLETIV	984,81	5.503.133,93	1.377,20
	G-I		4 RESIDENCIA COLETIV	984,15	5.503.133,93	1.126,80
	H		4 RESIDENCIA COLETIV	982,00	5.503.133,93	1.377,20
	J		4 RESIDENCIA COLETIV	1.039,00	5.701.373,63	1.377,20
	K		4 RESIDENCIA COLETIV	1.039,00	5.701.373,63	1.001,60
	TODOS GARAGE		8 GARAGEM RESIDENC		6.121.641,78	626,00
SQS 114	A		4 RESIDENCIA COLETIV	1.900,00	9.824.759,28	1.502,40
	B-G-H		4 RESIDENCIA COLETIV	1.382,40	7.834.432,75	1.502,40
	C-E		4 RESIDENCIA COLETIV	518,40	3.171.835,12	1.252,00
	D-		4 RESIDENCIA COLETIV	1.024,80	6.280.233,54	1.502,40
	F		4 RESIDENCIA COLETIV	1.554,00	8.421.222,24	1.502,40
	I-		4 RESIDENCIA COLETIV	1.036,00	6.327.811,06	1.502,40
	TODOS-GARAG		8 GARAGEM RESIDENC		6.898.741,39	626,00
SQS 115	A-D-J-K-I		4 RESIDENCIA COLETIV	902,85	5.114.584,13	1.126,80
	B-C-F-G-H		4 RESIDENCIA COLETIV	982,68	5.495.204,35	1.126,80



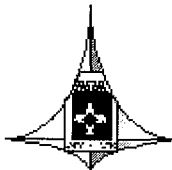
GOVERNO DO DISTRITO FEDERAL
SECRETARIA DE ESTADO DA FAZENDA
Subsecretaria da Receita

PROTOCOLO LEGISLATIVO
PL Nº 533 / 07
Fls. Nº 56




Anexo Único do Projeto de Lei número de de
PVI - Pauta de Valores de Imóveis para Incidência do IPTU Exercício de : 2008

Quadra	Conj/Blocos	Lotes	Cód Natureza	Área Ter. (M2)	Vir Terreno (R\$)	Vir M2 Const (R\$)
SQS 116	E TODOS-GARAG	4	RESIDENCIA COLETIV	853,78	4.837.048,56	1.126,80
		8	GARAGEM RESIDENC		5.986.838,79	626,00
	A-C-D-E F G H-K B J I TODOS-GARAG	4	RESIDENCIA COLETIV	902,81	5.114.584,13	1.126,80
		4	RESIDENCIA COLETIV	902,00	5.114.584,13	1.252,00
		4	RESIDENCIA COLETIV	982,00	5.495.204,35	1.502,40
		4	RESIDENCIA COLETIV	982,00	5.495.204,35	1.126,80
		4	RESIDENCIA COLETIV	982,67	5.495.204,35	1.627,60
		4	RESIDENCIA COLETIV	982,00	5.495.204,35	1.252,00
4		RESIDENCIA COLETIV	1.065,00	6.327.811,06	1.252,00	
	8	GARAGEM RESIDENC		5.788.599,09	626,00	
SQS 202	A-B-C-D-E-F-G H-I	4	RESIDENCIA COLETIV	1.065,00	5.828.247,03	1.189,40
		4	RESIDENCIA COLETIV	1.065,00	5.828.247,03	1.126,80
	J-L TODOS-GARAG	4	RESIDENCIA COLETIV	784,00	5.685.514,45	1.252,00
		8	GARAGEM RESIDENC		6.208.867,25	626,00
SQS 203	A-H-I J	4	RESIDENCIA COLETIV	982,00	6.105.782,61	1.252,00
		4	RESIDENCIA COLETIV	982,00	6.454.684,47	1.502,40
	B-C-D-E F-K G	4	RESIDENCIA COLETIV	1.067,02	6.478.473,23	1.252,00
		4	RESIDENCIA COLETIV	902,80	5.685.514,45	1.252,00
		4	RESIDENCIA COLETIV	1.142,92	9.586.871,65	1.502,40
	TODOS-GARAG	8	GARAGEM RESIDENC		6.454.684,47	626,00
SQS 204	A-B-E-F C-I	4	RESIDENCIA COLETIV	1.067,02	5.828.247,03	1.252,00
		4	RESIDENCIA COLETIV	902,00	5.114.584,13	1.252,00
	D-G-H-K J	4	RESIDENCIA COLETIV	982,68	5.495.204,35	1.252,00
		4	RESIDENCIA COLETIV	1.067,02	5.828.247,03	1.252,00
	TODOS-GARAG	8	GARAGEM RESIDENC		6.185.078,48	626,00
SQS 205	A B	4	RESIDENCIA COLETIV	706,70	4.289.907,00	1.126,80
		4	RESIDENCIA COLETIV	694,00	4.289.907,00	1.252,00
	C D	4	RESIDENCIA COLETIV	727,70	4.297.836,59	1.126,80
		4	RESIDENCIA COLETIV	826,14	4.773.611,86	1.126,80
	E-G-I F	4	RESIDENCIA COLETIV	738,00	4.329.554,94	1.252,00
		4	RESIDENCIA COLETIV	791,84	4.615.020,10	1.126,80
	H J	4	RESIDENCIA COLETIV	714,00	4.329.554,94	1.252,00
		4	RESIDENCIA COLETIV	839,00	4.773.611,86	1.252,00
	K TODOS-GARAG	4	RESIDENCIA COLETIV	812,00	4.710.175,15	1.252,00
		8	GARAGEM RESIDENC		5.233.527,95	626,00
	SQS 206	A-B-E C	4	RESIDENCIA COLETIV	1.067,00	5.828.247,03
4			RESIDENCIA COLETIV	902,00	5.114.584,13	1.126,80
F-I D-G-H-K		4	RESIDENCIA COLETIV	982,00	5.495.204,35	1.252,00
		4	RESIDENCIA COLETIV	982,68	5.495.204,35	1.126,80
J TODOS-GARAG		4	RESIDENCIA COLETIV	1.067,00	5.828.247,03	1.252,00
		8	GARAGEM RESIDENC		6.185.078,48	626,00
SQS 207	A-B-K C-D	4	RESIDENCIA COLETIV	1.070,09	5.828.247,03	1.126,80
		4	RESIDENCIA COLETIV	1.396,72	7.096.981,08	1.126,80
	E F	4	RESIDENCIA COLETIV	2.094,57	9.491.716,60	1.126,80
		4	RESIDENCIA COLETIV	2.094,00	9.491.716,60	1.126,80
	G-H-I-J TODOS-GARAG	4	RESIDENCIA COLETIV	484,26	3.393.863,58	1.126,80
		8	GARAGEM RESIDENC		9.515.505,36	626,00
SQS 208	A-B-E-F C-I-J-K	4	RESIDENCIA COLETIV	1.067,00	5.828.247,03	1.252,00
		4	RESIDENCIA COLETIV	982,00	5.495.204,35	1.126,80
	D-H G	4	RESIDENCIA COLETIV	902,80	5.114.584,13	1.126,80
		4	RESIDENCIA COLETIV	902,00	5.495.204,35	1.252,00
	TODOS-GARAG	8	GARAGEM RESIDENC		6.185.078,48	626,00




GOVERNO DO DISTRITO FEDERAL
SECRETARIA DE ESTADO DA FAZENDA
Subsecretaria da Receita




Anexo Único do Projeto de Lei número de de
PVI - Pauta de Valores de Imóveis para Incidência do IPTU Exercício de : 2008

Quadra	Conj/Blocos	Lotes	Cód Natureza	Área Ter. (M2)	Vlr Terreno (R\$)	Vlr M2 Const (R\$)
SQS 209	A-D		4 RESIDENCIA COLETIV	987,33	5.511.063,52	1.126,80
	B-C		4 RESIDENCIA COLETIV	1.067,00	5.828.247,03	1.126,80
	E		4 RESIDENCIA COLETIV	990,00	5.511.063,52	1.126,80
	F		4 RESIDENCIA COLETIV	1.062,00	5.828.247,03	1.126,80
	G-H-I-J		4 RESIDENCIA COLETIV	902,80	5.114.584,13	1.126,80
	K		4 RESIDENCIA COLETIV	990,25	5.495.204,35	1.126,80
	TODOS-GARAG		8 GARAGEM RESIDENC		6.185.078,48	626,00
SQS 210	A		4 RESIDENCIA COLETIV	1.067,00	6.454.684,47	1.252,00
	B-J		4 RESIDENCIA COLETIV	1.067,00	5.828.247,03	1.252,00
	C-F-G-I		4 RESIDENCIA COLETIV	902,00	5.495.204,35	1.252,00
	D		4 RESIDENCIA COLETIV	982,00	5.495.204,35	1.252,00
	E-H-K		4 RESIDENCIA COLETIV	982,00	5.828.247,03	1.252,00
	TODOS-GARAG		8 GARAGEM RESIDENC		4.884.626,08	626,00
SQS 211	A		4 RESIDENCIA COLETIV	1.067,00	5.828.247,03	1.126,80
	B-C-D-E		4 RESIDENCIA COLETIV	1.067,00	5.828.247,03	1.252,00
	F-G		4 RESIDENCIA COLETIV	902,00	5.114.584,13	1.252,00
	H		4 RESIDENCIA COLETIV	982,68	5.495.204,35	1.252,00
	I		4 RESIDENCIA COLETIV	982,68	6.740.149,63	2.754,40
	J-K		4 RESIDENCIA COLETIV	1.067,02	5.828.247,03	1.126,80
	TODOS-GARAG		8 GARAGEM RESIDENC		6.185.078,48	626,00
	SQS 212	A-B-E-J		4 RESIDENCIA COLETIV	1.067,00	5.828.247,03
C-F-I			4 RESIDENCIA COLETIV	902,00	5.114.584,13	1.126,80
G-H-K			4 RESIDENCIA COLETIV	982,68	5.495.204,35	1.126,80
D			4 RESIDENCIA COLETIV	982,00	5.828.247,03	1.314,60
TODOS-GARAG			8 GARAGEM RESIDENC		6.185.078,48	626,00
SQS 213	A-I-G		4 RESIDENCIA COLETIV	982,00	5.495.204,35	1.252,00
	B-C-D-E		4 RESIDENCIA COLETIV	1.067,00	5.828.247,03	1.126,80
	J-K		4 RESIDENCIA COLETIV	902,00	5.114.584,13	1.126,80
	H		4 RESIDENCIA COLETIV	902,00	5.114.584,13	1.252,00
	F		4 RESIDENCIA COLETIV	1.065,00	5.804.458,27	1.252,00
	TODOS-GARAG		8 GARAGEM RESIDENC		6.185.078,48	626,00
SQS 214	A-B-E-J		4 RESIDENCIA COLETIV	1.067,00	5.828.247,03	1.126,80
	C-D-F-G-H-I-K		4 RESIDENCIA COLETIV	982,00	5.495.204,35	1.126,80
	TODOS-GARAG		4 RESIDENCIA COLETIV		6.185.078,48	626,00
SQS 215	A-F-G-H-I-J-K-		4 RESIDENCIA COLETIV	982,00	5.495.204,35	1.126,80
	B-C-D		4 RESIDENCIA COLETIV	1.067,00	5.828.247,03	1.126,80
	E		4 RESIDENCIA COLETIV	902,00	5.114.584,13	1.126,80
SQS 215	TODOS-GARAG		8 GARAGEM RESIDENC		6.185.078,48	626,00
SQS 216	A-C-D-H		4 RESIDENCIA COLETIV	1.067,00	6.478.473,23	1.252,00
	B-F-G		4 RESIDENCIA COLETIV	902,80	5.685.514,45	1.252,00
	E-I-J-K		4 RESIDENCIA COLETIV	982,67	6.113.712,19	1.252,00
	TODOS-GARAG		8 GARAGEM RESIDENC		5.947.190,85	626,00
SQS 302	A-F-G		4 RESIDENCIA COLETIV	1.065,73	6.454.684,47	1.252,00
	B-C		4 RESIDENCIA COLETIV	1.065,73	6.454.684,47	1.377,20
	D-E		4 RESIDENCIA COLETIV	1.066,73	6.454.684,47	1.377,20
	H		4 RESIDENCIA COLETIV	1.065,73	6.454.684,47	1.252,00
	I		4 RESIDENCIA COLETIV	1.065,73	6.454.684,47	1.502,40
	J		4 RESIDENCIA COLETIV	1.065,00	6.454.684,47	1.252,00
	TODOS-GARAG		8 GARAGEM RESIDENC		6.454.684,47	626,00
	SQS 303	A-C-D-H-I		4 RESIDENCIA COLETIV	982,00	6.113.712,19

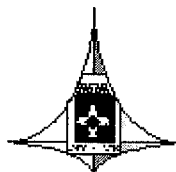


GOVERNO DO DISTRITO FEDERAL
SECRETARIA DE ESTADO DA FAZENDA
Subsecretaria da Receita



Anexo Único do Projeto de Lei número de de
PVI - Pauta de Valores de Imóveis para Incidência do IPTU Exercício de : 2008

Quadra	Conj/Blocos	Lotes	Cód Natureza	Área Ter. (M2)	Vir Terreno (R\$)	Vir M2 Const (R\$)
	G-E		4 RESIDENCIA COLETIV	982,00	6.113.712,19	1.189,40
	B-F		4 RESIDENCIA COLETIV	1.067,00	6.478.473,23	1.189,40
	J-K		4 RESIDENCIA COLETIV	982,67	6.113.712,19	1.189,40
	TODOS-GARAG		8 GARAGEM RESIDENC		6.185.078,48	626,00
SQS 304	A-B-C-D-F-H-J- E-G-I		4 RESIDENCIA COLETIV	982,68	5.495.204,35	1.126,80
	K		4 RESIDENCIA COLETIV	902,80	5.114.584,13	1.126,80
	TODOS-GARAG		4 RESIDENCIA COLETIV	982,68	5.495.204,35	1.126,80
			8 GARAGEM RESIDENC		5.828.247,03	626,00
SQS 305	A-B-C-D-E-F-G- H-I		4 RESIDENCIA COLETIV	856,98	4.852.907,73	1.126,80
	J-K		4 RESIDENCIA COLETIV	856,98	4.852.907,73	1.126,80
SQS 305	TODOS-GARAG		4 RESIDENCIA COLETIV	1.018,54	5.637.936,93	1.126,80
			8 GARAGEM RESIDENC		5.788.599,09	626,00
SQS 306	A-B-C-E-F-I-J- K		4 RESIDENCIA COLETIV	982,68	5.495.204,35	1.126,80
	D-G-H		4 RESIDENCIA COLETIV	982,68	5.495.204,35	1.126,80
	TODOS GARAGI		4 RESIDENCIA COLETIV	902,80	5.114.584,13	1.126,80
			8 GARAGEM RESIDENC		5.828.247,03	626,00
SQS 307	A-B-E-I-J C		4 RESIDENCIA COLETIV	902,80	5.114.584,13	1.314,60
	D-F-G-H		4 RESIDENCIA COLETIV	1.067,00	5.828.247,03	1.252,00
	K		4 RESIDENCIA COLETIV	982,00	5.495.204,35	1.126,80
	TODOS-GARAG		4 RESIDENCIA COLETIV	982,00	5.495.204,35	1.314,60
			8 GARAGEM RESIDENC		6.185.078,48	626,00
SQS 308	A		4 RESIDENCIA COLETIV	2.073,00	10.554.281,36	1.252,00
	B		4 RESIDENCIA COLETIV	1.036,00	6.327.811,06	1.377,20
	C		4 RESIDENCIA COLETIV	1.555,20	8.421.222,24	1.252,00
	D		4 RESIDENCIA COLETIV	518,00	3.330.426,88	1.126,80
	E-G		4 RESIDENCIA COLETIV	1.123,60	6.732.220,04	1.252,00
	F		4 RESIDENCIA COLETIV	518,40	3.948.934,72	1.377,20
	H		4 RESIDENCIA COLETIV	640,00	4.059.948,95	1.252,00
	I		4 RESIDENCIA COLETIV	2.246,40	11.101.422,92	1.252,00
	TODOS-GARAG		4 RESIDENCIA COLETIV	2.246,40	11.101.422,92	1.252,00
			8 GARAGEM RESIDENC		6.803.586,33	626,00
SQS 309	E-F		4 RESIDENCIA COLETIV	982,68	5.495.204,35	1.502,40
	A		4 RESIDENCIA COLETIV	982,00	5.495.204,35	1.314,60
	B-C-D-G		4 RESIDENCIA COLETIV	982,00	5.495.204,35	1.752,80
	H		4 RESIDENCIA COLETIV	982,68	5.495.204,35	1.502,40
	I		4 RESIDENCIA COLETIV	1.067,03	5.836.176,62	1.502,40
	J-K		4 RESIDENCIA COLETIV	982,80	5.495.204,35	1.502,40
	TODOS-GARAG		4 RESIDENCIA COLETIV	982,80	5.495.204,35	1.502,40
			8 GARAGEM RESIDENC		6.185.078,48	626,00
SQS 310	A-C-E-F-H I		4 RESIDENCIA COLETIV	982,80	5.495.204,35	1.314,60
	D-G		4 RESIDENCIA COLETIV	982,68	5.495.204,35	1.314,60
	B		4 RESIDENCIA COLETIV	982,00	5.495.204,35	1.502,40
	J-K		4 RESIDENCIA COLETIV	902,80	5.122.513,72	1.377,20
	TODOS-GARAG		4 RESIDENCIA COLETIV	982,00	5.495.204,35	1.314,60
			8 GARAGEM RESIDENC		5.828.247,03	626,00
SQS 311	A-B		4 RESIDENCIA COLETIV	863,49	5.384.190,12	1.502,40
	E-G-J		4 RESIDENCIA COLETIV	982,68	6.105.782,61	1.252,00
	F		4 RESIDENCIA COLETIV	902,80	6.105.782,61	1.502,40
	C		4 RESIDENCIA COLETIV	982,00	7.929.587,80	2.003,20
	D-H		4 RESIDENCIA COLETIV	982,00	6.105.782,61	1.314,60
	K		4 RESIDENCIA COLETIV	982,68	6.105.782,61	1.252,00
	I		4 RESIDENCIA COLETIV	981,51	6.105.782,61	1.252,00
	TODOS-GARAG		4 RESIDENCIA COLETIV	981,51	6.105.782,61	1.252,00
			8 GARAGEM RESIDENC		6.803.586,33	626,00
SQS 312	A-E-H C		4 RESIDENCIA COLETIV	902,80	5.114.584,13	1.252,00
			4 RESIDENCIA COLETIV	902,00	5.114.584,13	1.502,40



GOVERNO DO DISTRITO FEDERAL
SECRETARIA DE ESTADO DA FAZENDA

Subsecretaria da Receita

PROTOCOLO LEGISLATIVO

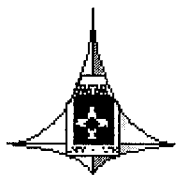
PL Nº 533 107

Fis. Nº 59




Anexo Único do Projeto de Lei número de de
PVI - Pauta de Valores de Imóveis para Incidência do IPTU Exercício de : 2008

Quadra	Conj/Blocos	Lotes	Cód Natureza	Área Ter. (M2)	Vir Terreno (R\$)	Vir M2 Const (R\$)
	B-D-G-I		4 RESIDENCIA COLETIV	982,67	5.495.204,35	1.126,80
	J-K		4 RESIDENCIA COLETIV	982,00	5.495.204,35	1.314,60
	F		4 RESIDENCIA COLETIV	1.107,00	5.852.035,80	1.627,60
	TODOS-GARAG		8 GARAGEM RESIDENC		6.185.078,48	626,00
SQS 313	A-I		4 RESIDENCIA COLETIV	982,68	5.495.204,35	1.252,00
	J		4 RESIDENCIA COLETIV	986,17	5.495.204,35	1.252,00
	K		4 RESIDENCIA COLETIV	982,00	5.495.204,35	1.502,40
	B		4 RESIDENCIA COLETIV	902,80	5.114.584,13	1.502,40
	H		4 RESIDENCIA COLETIV	902,00	5.114.584,13	1.627,60
	C		4 RESIDENCIA COLETIV	989,80	5.518.993,11	1.314,60
	D-E-F		4 RESIDENCIA COLETIV	982,00	5.209.739,18	1.252,00
	G		4 RESIDENCIA COLETIV	980,90	5.495.204,35	1.252,00
	TODOS-GARAG		8 GARAGEM RESIDENC		5.828.247,03	626,00
SQS 314	B-D-F-G		4 RESIDENCIA COLETIV	982,68	6.113.712,19	1.252,00
	A-C-E		4 RESIDENCIA COLETIV	982,00	6.113.712,19	1.627,60
	H		4 RESIDENCIA COLETIV	982,68	6.113.712,19	1.627,60
	I-J-K		4 RESIDENCIA COLETIV	902,68	5.685.514,45	1.252,00
SQS 314	TODOS-GARAG		8 GARAGEM RESIDENC		5.828.247,03	626,00
SQS 315	B-J-K		4 RESIDENCIA COLETIV	902,00	5.114.584,13	1.252,00
	E		4 RESIDENCIA COLETIV	902,00	5.114.584,13	1.377,20
	A		4 RESIDENCIA COLETIV	982,00	5.114.584,13	1.627,60
	C-D-F-I		4 RESIDENCIA COLETIV	982,68	5.495.204,35	1.252,00
	H		4 RESIDENCIA COLETIV	982,00	5.495.204,35	1.377,20
	G		4 RESIDENCIA COLETIV	995,21	5.630.007,34	1.252,00
	TODOS-GARAG		8 GARAGEM RESIDENC		6.105.782,61	626,00
SQS 316	I-J		4 RESIDENCIA COLETIV	1.050,00	6.724.290,45	1.252,00
	E		4 RESIDENCIA COLETIV	982,00	6.724.290,45	1.252,00
	A-B-F		4 RESIDENCIA COLETIV	1.050,00	6.724.290,45	1.627,60
	C		4 RESIDENCIA COLETIV	902,00	6.256.444,77	1.502,40
	G-H		4 RESIDENCIA COLETIV	1.050,00	6.256.444,77	1.252,00
	K		4 RESIDENCIA COLETIV	1.400,00	6.256.444,77	1.252,00
	D		4 RESIDENCIA COLETIV	1.050,00	6.256.444,77	1.627,60
	TODOS-GARAG		8 GARAGEM RESIDENC		6.343.670,24	626,00
SQS 402	A-B-C-D		4 RESIDENCIA COLETIV	960,00	2.117.199,94	1.001,60
	E-F-G		4 RESIDENCIA COLETIV	960,00	2.117.199,94	1.126,80
	H-I		4 RESIDENCIA COLETIV	960,00	2.378.876,34	1.064,20
	J-K-L-M-N		4 RESIDENCIA COLETIV	960,00	2.117.199,94	1.001,60
	O-Q-R		4 RESIDENCIA COLETIV	960,00	2.117.199,94	1.001,60
	P-S-T		4 RESIDENCIA COLETIV	784,00	1.879.312,31	1.001,60
SQS 403	A		4 RESIDENCIA COLETIV	527,00	1.466.973,74	1.064,20
	B-C-E-G-H		4 RESIDENCIA COLETIV	640,00	1.641.424,67	1.064,20
	D-F		4 RESIDENCIA COLETIV	640,00	2.378.876,34	1.189,40
	I-J-K		4 RESIDENCIA COLETIV	640,00	1.641.424,67	1.064,20
	L-O		4 RESIDENCIA COLETIV	507,00	1.443.184,98	1.064,20
	M-N-Q-R-S		4 RESIDENCIA COLETIV	640,00	1.641.424,67	1.064,20
	P		4 RESIDENCIA COLETIV	640,00	1.982.396,95	1.189,40
SQS 404	A-G-I-L-T		4 RESIDENCIA COLETIV	640,00	1.641.424,67	1.064,20
	B		4 RESIDENCIA COLETIV	494,51	1.046.705,59	1.064,20
	C		4 RESIDENCIA COLETIV	497,48	1.046.705,59	1.064,20
	E-R		4 RESIDENCIA COLETIV	640,00	2.378.876,34	1.126,80
	D-H-J-K-M-O		4 RESIDENCIA COLETIV	640,00	1.641.424,67	1.064,20

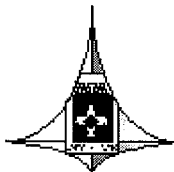


GOVERNO DO DISTRITO FEDERAL
SECRETARIA DE ESTADO DA FAZENDA
Subsecretaria da Receita




Anexo Único do Projeto de Lei número de de
PVI - Pauta de Valores de Imóveis para Incidência do IPTU Exercício de : 2008

Quadra	Conj/Blocos	Lotes	Cód Natureza	Área Ter. (M2)	Vlr Terreno (R\$)	Vlr M2 Const (R\$)	
SQS 405	S-Q		4 RESIDENCIA COLETIV	640,00	1.641.424,67	1.064,20	
	F-P		4 RESIDENCIA COLETIV	528,81	1.585.917,56	1.064,20	
	N		4 RESIDENCIA COLETIV	528,00	1.363.889,10	1.064,20	
	A-B-C-F-G		4 RESIDENCIA COLETIV	640,00	1.768.298,08	1.001,60	
	E		4 RESIDENCIA COLETIV	483,00	1.165.649,41	1.001,60	
	D		4 RESIDENCIA COLETIV	507,00	1.768.298,08	1.001,60	
	H-I-J-K-L-N-O		4 RESIDENCIA COLETIV	640,00	1.768.298,08	1.001,60	
	P-Q-R-V		4 RESIDENCIA COLETIV	640,00	1.768.298,08	1.001,60	
	T		4 RESIDENCIA COLETIV	640,00	1.768.298,08	1.439,80	
	M-S		4 RESIDENCIA COLETIV	483,00	1.165.649,41	1.001,60	
	U		4 RESIDENCIA COLETIV	483,00	1.165.649,41	1.439,80	
	TODOS GARAGE	8	GARAGEM RESIDENC		3.013.243,36	626,00	
SQS 406	A-B-C-F-G-H		4 RESIDENCIA COLETIV	640,00	1.474.903,33	939,00	
	I		4 RESIDENCIA COLETIV	640,00	1.474.903,33	939,00	
	E-M		4 RESIDENCIA COLETIV	483,00	1.189.438,17	939,00	
	J-K-L-P-Q		4 RESIDENCIA COLETIV	640,00	1.474.903,33	939,00	
	D-N-O-R-S-U		4 RESIDENCIA COLETIV	640,00	1.768.298,08	939,00	
	T		4 RESIDENCIA COLETIV	640,00	1.474.903,33	939,00	
		TODOS-GARAG	8	GARAGEM RESIDENC		3.013.243,36	626,00
SQS 407	A		4 RESIDENCIA COLETIV	760,00	1.665.213,44	1.064,20	
	B-C-D-E-F-H-I		4 RESIDENCIA COLETIV	640,00	1.474.903,33	1.064,20	
	J		4 RESIDENCIA COLETIV	640,00	1.768.298,08	1.126,80	
	G-O		4 RESIDENCIA COLETIV	425,00	1.141.860,64	1.064,20	
	K-M-N-P-S-T		4 RESIDENCIA COLETIV	640,00	1.474.903,33	1.064,20	
	R		4 RESIDENCIA COLETIV	672,25	1.474.903,33	1.064,20	
	L		4 RESIDENCIA COLETIV	482,00	927.761,77	939,00	
	Q		4 RESIDENCIA COLETIV	669,67	1.522.480,86	1.064,20	
	U-V		4 RESIDENCIA COLETIV	640,00	1.474.903,33	1.064,20	
		TODOS-GARAG	8	GARAGEM RESIDENC		3.013.243,36	626,00
	SQS 408	A-C		4 RESIDENCIA COLETIV	653,00	1.474.903,33	876,40
B			4 RESIDENCIA COLETIV	640,00	1.474.903,33	1.064,20	
D			4 RESIDENCIA COLETIV	451,90	1.237.015,70	1.064,20	
E			4 RESIDENCIA COLETIV	640,00	1.126.001,47	1.064,20	
F-G-H-I-J-Q			4 RESIDENCIA COLETIV	447,64	1.197.367,76	1.064,20	
T			4 RESIDENCIA COLETIV	447,64	1.197.367,76	1.064,20	
N-K-P			4 RESIDENCIA COLETIV	640,00	1.474.903,33	1.064,20	
L			4 RESIDENCIA COLETIV	640,00	1.474.903,33	1.064,20	
M			4 RESIDENCIA COLETIV	483,00	1.268.734,05	1.064,20	
O-S			4 RESIDENCIA COLETIV	483,00	1.181.508,58	939,00	
R			4 RESIDENCIA COLETIV	640,00	1.181.508,58	939,00	
		TODOS GARAGE	8	GARAGEM RESIDENC		3.013.243,36	626,00
SQS 409		A		4 RESIDENCIA COLETIV	522,50	1.522.480,86	939,00
	Q		4 RESIDENCIA COLETIV	800,00	1.522.480,86	939,00	
	B-C-D-E-F-G-H		4 RESIDENCIA COLETIV	800,00	2.061.692,83	1.064,20	
	I-J-K		4 RESIDENCIA COLETIV	800,00	2.061.692,83	1.064,20	
	L-M-N-O-P-R-S		4 RESIDENCIA COLETIV	800,00	2.061.692,83	1.064,20	
		TODOS-GARAG	8	GARAGEM RESIDENC		3.964.793,90	626,00
SQS 410	A-B-C-D-H		4 RESIDENCIA COLETIV	800,00	2.061.692,83	1.126,80	
	G-I-M-O-Q-T		4 RESIDENCIA COLETIV	800,00	2.061.692,83	1.064,20	
	L-J		4 RESIDENCIA COLETIV	800,00	2.061.692,83	1.126,80	
	E-K-S		4 RESIDENCIA COLETIV	800,00	1.522.480,86	1.064,20	
	F		4 RESIDENCIA COLETIV	483,00	1.585.917,56	1.126,80	
	N-P-R		4 RESIDENCIA COLETIV	800,00	2.061.692,83	1.126,80	
	U		4 RESIDENCIA COLETIV	800,00	2.061.692,83	1.064,20	
		TODOS-GARAG	8	GARAGEM RESIDENC		3.964.793,90	626,00
SQS 411	A-B-C-D		4 RESIDENCIA COLETIV	562,00	848.465,89	1.064,20	

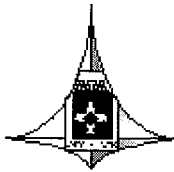


GOVERNO DO DISTRITO FEDERAL
SECRETARIA DE ESTADO DA FAZENDA
Subsecretaria da Receita



Anexo Único do Projeto de Lei número de de
PVI - Pauta de Valores de Imóveis para Incidência do IPTU Exercício de : 2008

Quadra	Conj/Blocos	Lotes	Cód Natureza	Área Ter. (M2)	Vir Terreno (R\$)	Vir M2 Const (R\$)
	G-J-O-P		4 RESIDENCIA COLETIV	562,00	848.465,89	1.064,20
	E		4 RESIDENCIA COLETIV	562,00	1.062.564,77	1.064,20
	F		4 RESIDENCIA COLETIV	562,00	1.585.917,56	1.189,40
	M		4 RESIDENCIA COLETIV	640,00	1.062.564,77	939,00
	S-T		4 RESIDENCIA COLETIV	640,00	1.585.917,56	1.001,60
	H		4 RESIDENCIA COLETIV	507,00	1.268.734,05	1.189,40
	I-Q		4 RESIDENCIA COLETIV	640,00	1.268.734,05	1.064,20
	K-N		4 RESIDENCIA COLETIV	562,00	959.480,12	939,00
	L		4 RESIDENCIA COLETIV	562,00	1.062.564,77	1.189,40
	R		4 RESIDENCIA COLETIV	562,00	1.205.297,35	1.064,20
	U		4 RESIDENCIA COLETIV	475,00	1.268.734,05	1.189,40
	V		4 RESIDENCIA COLETIV	425,00	1.268.734,05	1.189,40
	TODAS GARAGE		8 GARAGEM RESIDENC	425,00	3.806.202,14	626,00
SQS 412	A-D-P		4 RESIDENCIA COLETIV	562,00	1.585.917,56	1.189,40
	I		4 RESIDENCIA COLETIV	562,00	1.205.297,35	1.189,40
	B-E		4 RESIDENCIA COLETIV	640,00	1.585.917,56	1.189,40
	G		4 RESIDENCIA COLETIV	640,00	1.205.297,35	1.189,40
	C-F		4 RESIDENCIA COLETIV	475,00	1.118.071,88	1.064,20
	H-J-K-L-M-N-Q-		4 RESIDENCIA COLETIV	562,50	959.480,12	1.064,20
	R-S-T		4 RESIDENCIA COLETIV	562,50	959.480,12	1.064,20
	O		4 RESIDENCIA COLETIV	425,00	1.062.564,77	1.064,20
	TODOS-GARAG		8 GARAGEM RESIDENC		3.013.243,36	626,00
SQS 413	A-C-E-F-K-L-M-		4 RESIDENCIA COLETIV	640,00	919.832,18	1.064,20
	N-O-P-Q		4 RESIDENCIA COLETIV	640,00	919.832,18	1.064,20
	B		4 RESIDENCIA COLETIV	640,00	1.141.860,64	1.064,20
	D-G-H-I-J		4 RESIDENCIA COLETIV	640,00	1.141.860,64	1.064,20
	R-S		4 RESIDENCIA COLETIV	640,00	1.585.917,56	1.126,80
	T		4 RESIDENCIA COLETIV	640,00	1.141.860,64	1.064,20
	TODOS-GARAG		8 GARAGEM RESIDENC		3.282.849,35	626,00
SQS 414	A-B-C-D		4 RESIDENCIA COLETIV	731,64	1.260.804,46	1.064,20
	F-I-J		4 RESIDENCIA COLETIV	731,00	2.140.988,71	1.126,80
	K-M		4 RESIDENCIA COLETIV	731,64	1.260.804,46	1.064,20
	E		4 RESIDENCIA COLETIV	664,00	2.140.988,71	1.126,80
	L		4 RESIDENCIA COLETIV	480,00	967.409,71	1.189,40
	N-O-P-Q-R-S-T		4 RESIDENCIA COLETIV	731,64	1.260.804,46	1.064,20
	G		4 RESIDENCIA COLETIV	522,00	1.387.677,87	1.189,40
	H		4 RESIDENCIA COLETIV	483,00	975.339,30	1.064,20
	TODOS-GARAG		8 GARAGEM RESIDENC		3.964.793,90	626,00
SQS 415	A-B-C-J		4 RESIDENCIA COLETIV	640,00	1.387.677,87	1.064,20
	E-F-G-I-S		4 RESIDENCIA COLETIV	640,00	1.141.860,64	1.064,20
	K-H-L-R-T-U		4 RESIDENCIA COLETIV	640,00	1.141.860,64	1.064,20
	M-O-P-Q		4 RESIDENCIA COLETIV	640,00	1.387.677,87	1.064,20
	D-N		4 RESIDENCIA COLETIV	522,50	1.141.860,64	1.001,60
	TODOS-GARAG		8 GARAGEM RESIDENC		3.568.314,51	626,00
SQS 416	A-B-C-D-F-G-H		4 RESIDENCIA COLETIV	640,00	1.141.860,64	1.064,20
	E		4 RESIDENCIA COLETIV	640,00	1.141.860,64	1.064,20
	I-K-L-M-N-O		4 RESIDENCIA COLETIV	640,00	1.141.860,64	1.064,20
	J		4 RESIDENCIA COLETIV	483,00	1.141.860,64	1.064,20
	P		4 RESIDENCIA COLETIV	640,00	1.141.860,64	1.064,20
	Q-R-S		4 RESIDENCIA COLETIV	640,00	1.141.860,64	1.064,20
	TODOS GARAGE		8 GARAGEM RESIDENC		3.282.849,35	626,00
QD 403	TODOS	TODOS	11 COMERCIO LOCAL	70,00	854.541,57	774,02
		CENTRO COME	12 CENTRO COMERCIAL		0,00	0,00
314/5			12 CENTRO COMERCIAL	2.120,00	1.020.194,34	928,42
		GARAGENS	33 GARAGENS		0,00	0,00
302/3			33 GARAGENS	1.754,00	1.341.558,37	398,97




GOVERNO DO DISTRITO FEDERAL
SECRETARIA DE ESTADO DA FAZENDA
Subsecretaria da Receita




Anexo Único do Projeto de Lei número de de
PVI - Pauta de Valores de Imóveis para Incidência do IPTU Exercício de : 2008

Quadra	Conj/Blocos	Lotes	Cód	Natureza	Área Ter. (M2)	Vlr Terreno (R\$)	Vlr M2 Const (R\$)
ENTRE QUADRAS							
		ESCOLA CLASS	42	ENSINO 10.GRAU		0,00	0,00
102-104		ESCOLA CLASS	42	ENSINO 10.GRAU	2.520,00	642.235,39	671,43
103			42	ENSINO 10.GRAU	1.780,00	496.662,03	671,43
105			42	ENSINO 10.GRAU	1.270,00	368.214,96	671,43
106			42	ENSINO 10.GRAU	2.270,00	539.477,73	671,43
107			42	ENSINO 10.GRAU	2.337,00	539.477,73	671,43
108			42	ENSINO 10.GRAU	2.050,00	502.370,79	671,43
109			42	ENSINO 10.GRAU	1.440,00	393.904,37	671,43
110-111			42	ENSINO 10.GRAU	1.250,00	345.379,92	671,43
112			42	ENSINO 10.GRAU	1.800,00	450.991,96	671,43
113			42	ENSINO 10.GRAU	2.015,00	439.574,44	671,43
114			42	ENSINO 10.GRAU	2.010,00	445.283,20	671,43
115			42	ENSINO 10.GRAU	2.405,00	502.370,79	671,43
116			42	ENSINO 10.GRAU	2.520,00	513.788,31	671,43
202-204			42	ENSINO 10.GRAU	2.520,00	642.235,39	671,43
203			42	ENSINO 10.GRAU	1.125,00	365.360,58	671,43
205			42	ENSINO 10.GRAU	1.250,00	385.341,23	671,43
206			42	ENSINO 10.GRAU	2.751,00	685.051,08	671,43
207			42	ENSINO 10.GRAU	3.072,00	742.138,67	671,43
208-210			42	ENSINO 10.GRAU	1.250,00	385.341,23	671,43
209			42	ENSINO 10.GRAU	1.750,00	445.283,20	671,43
211			42	ENSINO 10.GRAU	950,00	268.311,67	671,43
212-213-214-21	5-216		42	ENSINO 10.GRAU	1.250,00	345.379,92	671,43
302-307-308-31	0-311		42	ENSINO 10.GRAU	1.250,00	385.341,23	671,43
303			42	ENSINO 10.GRAU	2.520,00	642.235,39	671,43
304			42	ENSINO 10.GRAU	1.870,00	516.642,69	671,43
305			42	ENSINO 10.GRAU	1.225,00	365.360,58	671,43
306			42	ENSINO 10.GRAU	1.780,00	496.662,03	671,43
309			42	ENSINO 10.GRAU	1.500,00	436.720,06	671,43
312			42	ENSINO 10.GRAU	1.350,00	365.360,58	671,43
313			42	ENSINO 10.GRAU	2.520,00	576.584,66	671,43
314			42	ENSINO 10.GRAU	1.500,00	399.613,13	671,43
315			42	ENSINO 10.GRAU	1.125,00	316.836,12	671,43
316			42	ENSINO 10.GRAU	3.138,00	513.788,31	671,43
402-403-406			42	ENSINO 10.GRAU	2.520,00	642.235,39	671,43
404-407			42	ENSINO 10.GRAU	1.500,00	436.720,06	671,43
405-409-410			42	ENSINO 10.GRAU	1.250,00	365.360,58	671,43
408			42	ENSINO 10.GRAU	2.163,00	579.439,04	671,43
411-412-414			42	ENSINO 10.GRAU	1.500,00	399.613,13	671,43
413			42	ENSINO 10.GRAU	3.385,00	630.817,87	671,43
415-416			42	ENSINO 10.GRAU	1.750,00	396.758,75	671,43
		JARDIM INFANC	43	JARDIM INFANCIA		0,00	0,00
102-103-104			43	JARDIM INFANCIA	875,00	288.292,33	671,43
105			43	JARDIM INFANCIA	770,00	265.457,29	671,43
106			43	JARDIM INFANCIA	822,00	274.020,43	671,43
107			43	JARDIM INFANCIA	600,00	228.350,36	671,43
108			43	JARDIM INFANCIA	825,00	274.020,43	671,43
109-110			43	JARDIM INFANCIA	840,00	251.185,40	671,43
111-112			43	JARDIM INFANCIA	875,00	256.894,16	671,43
113			43	JARDIM INFANCIA	1.316,00	359.651,82	671,43
114			43	JARDIM INFANCIA	425,00	159.845,25	671,43
115-116			43	JARDIM INFANCIA	875,00	228.350,36	671,43
202-203-204-20	5-206-207-208		43	JARDIM INFANCIA	875,00	288.292,33	671,43
209			43	JARDIM INFANCIA	875,00	288.292,33	671,43
210-211-212-21	3-215-216		43	JARDIM INFANCIA	875,00	256.894,16	671,43
214			43	JARDIM INFANCIA	1.296,00	353.943,06	671,43

NOTICIA DE EMISSÃO
P2 Nº 533 107
FIS. Nº 62

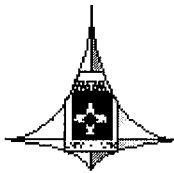


GOVERNO DO DISTRITO FEDERAL
SECRETARIA DE ESTADO DA FAZENDA
Subsecretaria da Receita

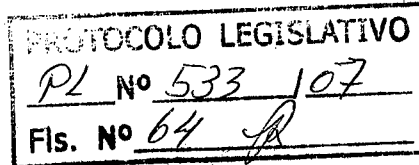


Anexo Único do Projeto de Lei número de de
PVI - Pauta de Valores de Imóveis para Incidência do IPTU Exercício de : 2008

Quadra	Conj/Blocos	Lotes	Cód Natureza	Área Ter. (M2)	Vir Terreno (R\$)	Vir M2 Const (R\$)
302			43 JARDIM INFANCIA	822,00	274.020,43	671,43
303			43 JARDIM INFANCIA	1.400,00	416.739,41	671,43
304-305-306-30	7-309-310		43 JARDIM INFANCIA	875,00	285.437,95	671,43
308			43 JARDIM INFANCIA	1.075,00	342.525,54	671,43
311			43 JARDIM INFANCIA	825,00	313.981,75	671,43
312-313-314			43 JARDIM INFANCIA	875,00	256.894,16	671,43
315			43 JARDIM INFANCIA	875,00	228.350,36	671,43
316			43 JARDIM INFANCIA	875,00	228.350,36	671,43
402-403			43 JARDIM INFANCIA	875,00	228.350,36	671,43
404-405-406-40	7		43 JARDIM INFANCIA	875,00	228.350,36	671,43
408			43 JARDIM INFANCIA	950,00	228.350,36	671,43
409-410-411-41	2		43 JARDIM INFANCIA	875,00	228.350,36	671,43
413-414-415-41	6		43 JARDIM INFANCIA	875,00	228.350,36	671,43
104/304		CRECHE	44 CRECHE/MATERNAL		0,00	0,00
108/308-112/31	2-204/404		44 CRECHE/MATERNAL	660,00	228.350,36	671,43
216/416			44 CRECHE/MATERNAL	660,00	182.680,29	671,43
116/316		CRECHE	44 CRECHE/MATERNAL	660,00	228.350,36	671,43
212/412			44 CRECHE/MATERNAL	660,00	228.350,36	671,43
202/203		ESCOLA PARQU	45 ESCOLA PARQUE		0,00	0,00
204/205			45 ESCOLA PARQUE	10.343,00	1.729.753,98	671,43
206/207			45 ESCOLA PARQUE	10.429,00	1.732.608,36	671,43
208/209-212/21	3		45 ESCOLA PARQUE	10.000,00	1.732.608,36	671,43
210/211-214/21	5		45 ESCOLA PARQUE	10.000,00	2.169.328,42	671,43
303/304-305/30	6		45 ESCOLA PARQUE	10.000,00	1.712.627,70	671,43
307/308			45 ESCOLA PARQUE	18.880,00	18.880,00	671,43
309/310-311/31	2-313/314		45 ESCOLA PARQUE	18.880,00	2.214.998,49	671,43
315/316			45 ESCOLA PARQUE	14.320,00	14.320,00	671,43
104/304		BIBLIOTECA	47 BIBLIOTECA		0,00	0,00
108/308			47 BIBLIOTECA	640,00	753.556,19	575,51
			47 BIBLIOTECA	300,00	353.943,06	575,51
102/103		CINEMA	50 CINEMAS		0,00	0,00
106/107-114/11	5		50 CINEMAS	6.800,00	2.279.770,27	913,71
110/111			50 CINEMAS	6.800,00	2.279.770,27	913,71
208/209			50 CINEMAS	6.800,00	2.279.770,27	913,71
212/213			50 CINEMAS	6.800,00	2.279.770,27	730,97
104/105		CLUBE CUV	51 CLUBES		0,00	0,00
108/109-112/11	3		51 CLUBES	14.800,00	268.311,67	575,51
202/203-210/21	1		51 CLUBES	19.200,00	279.729,19	575,51
206/207			51 CLUBES	6.800,00	339.671,16	383,67
214/215			51 CLUBES	6.981,00	339.671,16	383,67
102/103-106/10	7-110/111	PRAÇA ESPORT	54 PRACA ESPORTES		0,00	0,00
114/115			54 PRACA ESPORTES	10.000,00	248.331,02	383,67
114/5	A	BL	10 COMERCIAL	10.000,00	248.331,02	383,67
114/5	A	BL	18 GARAGEM COMERCIA	6.800,00	3.535.452,18	831,35
			18 GARAGEM COMERCIA	6.800,00	4.618.879,02	607,73
502/503		OUTROS	59 OUTROS		0,00	0,00
504/505			59 OUTROS	1.885,00	508.079,55	575,51
506/507			59 OUTROS	2.009,00	530.914,59	575,51
			59 OUTROS	1.935,00	342.525,54	575,51

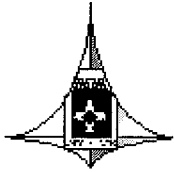


GOVERNO DO DISTRITO FEDERAL
SECRETARIA DE ESTADO DA FAZENDA
Subsecretaria da Receita

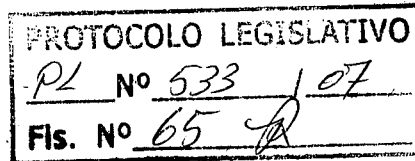


Anexo Único do Projeto de Lei número de de
PVI - Pauta de Valores de Imóveis para Incidência do IPTU Exercício de : 2008

Quadra	Conj/Blocos	Lotes	Cód Natureza	Área Ter. (M2)	Vir Terreno (R\$)	Vir M2 Const (R\$)
508/509			59 OUTROS	2.390,00	588.002,18	575,51
510/511-514/51	5-512/513		59 OUTROS	2.305,00	582.293,42	575,51
			60 ADMINISTRATIVO DF		0,00	0,00
TODAS			60 ADMINISTRATIVO DF	32,00	28.543,80	959,18
		MERCADO	74 SUPERMERCADO		0,00	0,00
302/303			74 SUPERMERCADO	1.754,00	1.341.558,37	959,18
			33 GARAGENS	1.754,00	1.341.558,37	239,38
304/305			74 SUPERMERCADO	2.009,00	1.078.955,45	959,18
306/307			74 SUPERMERCADO	1.784,00	1.053.266,04	959,18
308/309-310/31	1-312/313		74 SUPERMERCADO	2.120,00	1.078.955,45	959,18
314/315			74 SUPERMERCADO	2.120,00	1.078.955,45	959,18
402/403 A 414/	415		74 SUPERMERCADO	2.000,00	1.053.266,04	959,18
		PAG	75 POSTO DE ABASTECIM		0,00	0,00
103-105-107-10	9-113-115-202		75 POSTO DE ABASTECIM	462,00	997.713,81	539,20
204-206-208-21	2-214		75 POSTO DE ABASTECIM	462,00	997.713,81	539,20
210			75 POSTO DE ABASTECIM	462,00	997.713,81	431,36
		PLL	76 POSTO DE LAVAGEM E		0,00	0,00
302-305-306-30	7-309-310-311	LOTES 1 E 3	76 POSTO DE LAVAGEM E	1.045,00	1.640.684,93	959,18
303		LOTE 1	76 POSTO DE LAVAGEM E	1.045,00	1.640.684,93	959,18
303		LOTE 3	76 POSTO DE LAVAGEM E	1.045,00	1.640.684,93	959,18
313-315-403-40	5-406-407-408	LOTES 1 E 3	76 POSTO DE LAVAGEM E	1.045,00	1.640.684,93	959,18
410-409		LOTE 1 E 3	76 POSTO DE LAVAGEM E	1.045,00	1.640.684,93	959,18
314		LOTE 1	76 POSTO DE LAVAGEM E	1.330,00	1.640.684,93	959,18
314		LOTE 3	76 POSTO DE LAVAGEM E	1.045,00	1.640.684,93	959,18
413-414-415		LOTES 1 E 3	76 POSTO DE LAVAGEM E	1.045,00	1.640.684,93	959,18
411		3	76 POSTO DE LAVAGEM E	1.330,00	1.640.684,93	959,18
411		1	76 POSTO DE LAVAGEM E	1.045,00	1.640.684,93	959,18
		FORÇA E LUZ	80 FORÇA E LUZ		0,00	0,00
407			80 FORÇA E LUZ	149,00	41.090,04	479,59
DEMAIS			80 FORÇA E LUZ	49,00	24.654,02	479,59
		TELEBRASILIA	82 TELECOMUNICACOES		317.762,99	345,30
407			82 TELECOMUNICACOES	1.012,00	317.762,99	575,51
112/113			82 TELECOMUNICACOES	2.000,00	402.682,41	959,18
		POSTO POLICI	84 SEGURANCA PUBLICA		0,00	0,00
204/205		DELEG MULHE	84 SEGURANCA PUBLICA	6.800,00	668.398,01	575,51
108/308		PAP	84 SEGURANCA PUBLICA	128,00	57.526,06	575,51
204			84 SEGURANCA PUBLICA	128,00	57.526,06	575,51
208-212			84 SEGURANCA PUBLICA	128,00	57.526,06	575,51
112/312-104/30	4		84 SEGURANCA PUBLICA	128,00	57.526,06	575,51
116/316			84 SEGURANCA PUBLICA	81,00	57.526,06	575,51
204/404			84 SEGURANCA PUBLICA	128,00	57.526,06	575,51
212/412-216/41	6		84 SEGURANCA PUBLICA	128,00	57.526,06	575,51
		ECT	86 CORREIOS E TELEGRA		0,00	0,00
108/308-104/3			86 CORREIOS E TELEGRA	222,00	104.094,77	575,51
112/312			86 CORREIOS E TELEGRA	222,00	104.094,77	575,51
116/316			86 CORREIOS E TELEGRA	222,00	104.094,77	575,51
212/412-204/40	4		86 CORREIOS E TELEGRA	222,00	104.094,77	575,51
216/416-208/40	8		86 CORREIOS E TELEGRA	222,00	104.094,77	575,51
204			86 CORREIOS E TELEGRA	222,00	104.094,77	575,51
208			86 CORREIOS E TELEGRA	222,00	104.094,77	575,51
216			86 CORREIOS E TELEGRA	222,00	104.094,77	575,51
208/408			86 CORREIOS E TELEGRA	128,00	104.094,77	575,51
		TEMPLO	90 TEMPLOS		0,00	0,00
303/304-305/30	6-307/308		90 TEMPLOS	7.200,00	690.312,70	575,51
309/310-311/31	2-313/314		90 TEMPLOS	7.200,00	690.312,70	575,51
315/316			90 TEMPLOS	7.200,00	690.312,70	575,51
406			90 TEMPLOS	2.000,00	523.213,20	575,51
408			90 TEMPLOS	900,00	265.715,60	575,51



GOVERNO DO DISTRITO FEDERAL
SECRETARIA DE ESTADO DA FAZENDA
Subsecretaria da Receita

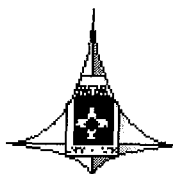


Anexo Único do Projeto de Lei número de de
PVI - Pauta de Valores de Imóveis para Incidência do IPTU Exercício de : 2008

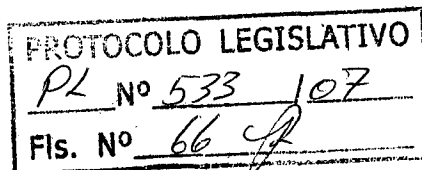
Quadra	Conj/Blocos	Lotes	Cód Natureza	Área Ter. (M2)	Vir Terreno (R\$)	Vir M2 Const (R\$)
409			90 TEMPLOS	2.000,00	523.213,20	575,51
411			90 TEMPLOS	3.200,00	383.507,05	575,51
414			90 TEMPLOS	2.400,00	315.023,65	575,51
415			90 TEMPLOS	1.500,00	273.933,61	575,51
403/404			90 TEMPLOS	900,00	235.582,90	575,51
102-103			70 LOJAS DE REVISTAS E	17,00	28.543,80	479,59
104-105-106			70 LOJAS DE REVISTAS E	16,00	25.689,42	479,59
107-108-110			70 LOJAS DE REVISTAS E	16,00	25.689,42	479,59
108			70 LOJAS DE REVISTAS E	26,00	34.252,55	479,59
111			70 LOJAS DE REVISTAS E	17,00	28.543,80	479,59
109			70 LOJAS DE REVISTAS E	18,00	31.398,17	479,59
112/116			70 LOJAS DE REVISTAS E	16,00	25.689,42	479,59
202-203-209			70 LOJAS DE REVISTAS E	18,00	31.398,17	479,59
204-205-207-20	8		70 LOJAS DE REVISTAS E	16,00	25.689,42	479,59
210-213-215-20	6		70 LOJAS DE REVISTAS E	16,00	25.689,42	479,59
211-212-214-21	6		70 LOJAS DE REVISTAS E	17,00	28.543,80	479,59
TODAS		ADQ - TODOS	67 ADMINISTRACAO COM	32,00	28.543,80	575,51
302-303-304-30	7-308		70 LOJAS DE REVISTAS E	16,00	25.689,42	479,59
306-309-310-30	5-315		70 LOJAS DE REVISTAS E	17,00	28.543,80	479,59
313-314-311-31	2		70 LOJAS DE REVISTAS E	16,00	25.689,42	479,59
314-313			70 LOJAS DE REVISTAS E	16,00	25.689,42	479,59
316			70 LOJAS DE REVISTAS E	18,00	31.398,17	479,59
402-415-403-40	5		70 LOJAS DE REVISTAS E	17,00	28.543,80	479,59
407-409-411			70 LOJAS DE REVISTAS E	17,00	28.543,80	479,59
404-408-410-41	2		70 LOJAS DE REVISTAS E	16,00	25.689,42	479,59
414-416-406			70 LOJAS DE REVISTAS E	16,00	25.689,42	479,59
413-415			70 LOJAS DE REVISTAS E	17,00	28.543,80	479,59

Setor: 3499654 SETOR DE HABITACOES INDIVIDUAIS GERMINADAS SU

Quadra	Conj/Blocos	Lotes	Natureza	Área Ter. (M2)	Vir Terreno (R\$)	Vir M2 Const (R\$)
SHIG/S - HABIT INDIVIDUAL						
703	A/R	TODOS	1 RESIDENCIA INDIVID	128,00	177.816,27	842,61
703	A/R	TODOS	120 RESIDENCIAL UTILIZ		177.816,27	842,61
704	A,B,E/H	TODOS	1 RESIDENCIA INDIVID	128,00	177.816,27	842,61
	K/N,Q,R	TODOS	1 RESIDENCIA INDIVID	128,00	177.816,27	842,61
	C,D,I,J,O,P	TODOS	1 RESIDENCIA INDIVID	160,00	222.270,34	842,61
704	A/R	TODOS	120 RESIDENCIAL UTILIZ	128,00	177.816,27	842,61
704	C,D,I,J,O,P	TODOS	120 RESIDENCIAL UTILIZ	160,00	222.270,34	842,61
705	A,B,E/H	TODOS	1 RESIDENCIA INDIVID	160,00	222.270,34	842,61
	K/N,Q,R	TODOS	1 RESIDENCIA INDIVID	160,00	222.270,34	842,61
	C,D,I,J,O,P	TODOS	1 RESIDENCIA INDIVID	128,00	177.816,27	842,61
705	A/R	TODOS	120 RESIDENCIAL UTILIZ		222.270,34	842,61
705	C,D,I,J,O,P	TODOS	120 RESIDENCIAL UTILIZ	128,00	177.816,27	842,61
706	A,B,E/H	TODOS	1 RESIDENCIA INDIVID	128,00	177.816,27	842,61
	K/N,Q,R	TODOS	1 RESIDENCIA INDIVID	128,00	177.816,27	842,61
	C,D,I,J,O,P	TODOS	1 RESIDENCIA INDIVID	160,00	222.270,34	842,61
706	A/R	TODOS	120 RESIDENCIAL UTILIZ	128,00	177.816,27	842,61
707	A/R	TODOS	1 RESIDENCIA INDIVID	128,00	177.816,27	842,61
707	A/R	TODOS	120 RESIDENCIAL UTILIZ	128,00	177.816,27	842,61
708	A,C	166-171 M2	1 RESIDENCIA INDIVID	171,40	168.925,46	842,61
	A, B, D/I	150 A 160 M2	1 RESIDENCIA INDIVID	153,00	151.143,83	842,61
	J/N	120-130 M2	1 RESIDENCIA INDIVID	127,60	133.362,20	842,61
709	A/D	120-130 M2	1 RESIDENCIA INDIVID	127,60	133.362,20	842,61



GOVERNO DO DISTRITO FEDERAL
SECRETARIA DE ESTADO DA FAZENDA
Subsecretaria da Receita



Anexo Único do Projeto de Lei número de de
PVI - Pauta de Valores de Imóveis para Incidência do IPTU Exercício de : 2008

Quadra	Conj/Blocos	Lotes	Cód Natureza	Área Ter. (M2)	Vir Terreno (R\$)	Vir M2 Const (R\$)
	E/S	166-171 M2	1 RESIDENCIA INDIVID	169,00	168.925,46	842,61
SHIG/S - HABIT INDIVIDUAL						
710	A/I,J,P	166-171 M2	1 RESIDENCIA INDIVID	169,00	168.925,46	842,61
	J/L,N,O	180-213 M2	1 RESIDENCIA INDIVID	212,00	177.816,27	842,61
	P/S	120-130 M2	1 RESIDENCIA INDIVID	120,00	133.362,20	842,61
711	A/H	90-105 M2	1 RESIDENCIA INDIVID	90,00	124.471,39	842,61
711	A/H	90-105	120 RESIDENCIAL UTILIZ	90,00	124.471,39	842,61
	I/W	166-171 M2	1 RESIDENCIA INDIVID	169,00	168.925,46	842,61
711	I/W	166-171	120 RESIDENCIAL UTILIZ	166,00 A 171,00	168.925,46	842,61
	A/K,N	166-171 M2	1 RESIDENCIA INDIVID	166,20	168.925,46	842,61
712	L/O	90-105 M2	1 RESIDENCIA INDIVID	99,72	124.471,39	842,61
	O/R	150-156 M2	1 RESIDENCIA INDIVID	150,00	151.143,83	842,61
	A/D,F,G	150-156 M2	1 RESIDENCIA INDIVID	150,00	151.143,83	842,61
713	A,D,F,G		120 RESIDENCIAL UTILIZ	150,00	151.143,83	842,61
	E/Z,Y	90-105 M2	1 RESIDENCIA INDIVID	99,72	124.471,39	842,61
713	E,Z,Y	TODOS	120 RESIDENCIAL UTILIZ	99,72	124.471,39	842,61
713	H/Z	166-171 M2	1 RESIDENCIA INDIVID	166,20	168.925,46	842,61
	Z1	120-130 M2	1 RESIDENCIA INDIVID	130,00	133.362,20	842,61
713	H/Z	TODOS	120 RESIDENCIAL UTILIZ	130,00	133.362,20	842,61
714	E/V	180-213 M2	1 RESIDENCIA INDIVID	212,00	177.816,27	842,61
	B,E/V	265-282 M2	1 RESIDENCIA INDIVID	282,00	222.270,34	842,61
	B,G,K,P,O	283-356 M2	1 RESIDENCIA INDIVID	355,00	231.161,15	842,61
715	A,B,E/H	90-105 M2	1 RESIDENCIA INDIVID	96,35	124.471,39	842,61
	C,D,I,G	80-89 M2	1 RESIDENCIA INDIVID	83,42	115.580,58	842,61
SHIG/S - HABIT COLETIVA						
714	A,D,M,Q	UNICOS	4 RESIDENCIA COLETIV	1.021,25	1.455.124,45	674,73
	C	UNICOS	4 RESIDENCIA COLETIV	512,13	727.562,23	674,73
	J,S,W	UNICOS	4 RESIDENCIA COLETIV	766,69	1.091.343,34	674,73
SHIG/S -2 GRAU						
702		C	41 ENSINO 20.GRAU	14.999,00	1.756.874,90	658,74
SHIG/S -1 GRAU						
702		A	42 ENSINO 10.GRAU	17.500,00	1.756.874,90	658,74
SHIG/S -TEMPLO						
702		B	90 TEMPLOS	37.500,00	958.298,16	418,60

Sector: 920551 SETOR DE HABITACOES INDIVIDUAIS NORTE

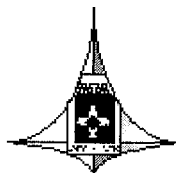
Quadra	Conj/Blocos	Lotes	Natureza	Área Ter. (M2)	Vir Terreno (R\$)	Vir M2 Const (R\$)
--------	-------------	-------	----------	----------------	-------------------	--------------------

EMITIR PAUTA IPTU

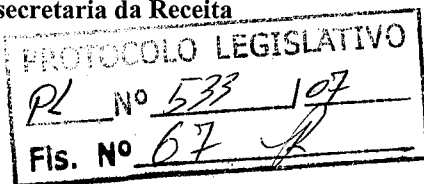
terça-feira, 2 de outubro de 2007

10:33:11



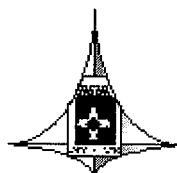


GOVERNO DO DISTRITO FEDERAL
SECRETARIA DE ESTADO DA FAZENDA
Subsecretaria da Receita



Anexo Único do Projeto de Lei número de de
PVI - Pauta de Valores de Imóveis para Incidência do IPTU Exercício de : 2008

Quadra	Conj/Blocos	Lotes	Cód Natureza	Área Ter. (M2)	Vir Terreno (R\$)	Vir M2 Const (R\$)
QI 2	CJ 1 A 12	540 M2	2 RESIDENCIA INDIVID	750,00 A 800,00	262.180,55	627,62
		1320 M2	2 RESIDENCIA INDIVID	540,00	199.419,18	627,62
QI 1	CJ 1 A 10	540 M2	2 RESIDENCIA INDIVID	1.320,00	334.052,43	627,62
		1320 M2	2 RESIDENCIA INDIVID	776,00	235.861,26	627,62
QI 3	CJ 1 A 12	540 M2	2 RESIDENCIA INDIVID	540,00	179.173,58	627,62
		1320 M2	2 RESIDENCIA INDIVID	1.320,00	300.647,19	627,62
QI 4	10 CJ 1 A 11	2/4	2 RESIDENCIA INDIVID	776,00	235.861,26	627,62
		540 M2	2 RESIDENCIA INDIVID	540,00	179.173,58	627,62
		1320 M2	2 RESIDENCIA INDIVID	1.320,00	334.052,43	627,62
QI 5	CJ 1 A 9	540 M2	2 RESIDENCIA INDIVID	776,00	235.861,26	627,62
		1320 M2	2 RESIDENCIA INDIVID	540,00	179.173,58	627,62
QI 6	CJ 1 A 11	540 M2	2 RESIDENCIA INDIVID	1.320,00	300.647,19	627,62
		1320 M2	2 RESIDENCIA INDIVID	776,00	262.180,55	627,62
QI 7	2 CJ 1 A 17	16/18	2 RESIDENCIA INDIVID	540,00	199.419,18	627,62
		540 M2	2 RESIDENCIA INDIVID	1.320,00	334.052,43	627,62
		1320 M2	2 RESIDENCIA INDIVID	776,00	262.180,55	627,62
QI 8	CJ 1 A 13	540 M2	2 RESIDENCIA INDIVID	540,00	199.419,18	627,62
		1320 M2	2 RESIDENCIA INDIVID	1.320,00	334.052,43	627,62
QI 9	5 12 CJ 1 A 11	1/3 13/15	2 RESIDENCIA INDIVID	1.552,00	435.280,44	627,62
		540 M2	2 RESIDENCIA INDIVID	1.452,00	471.722,53	627,62
		1320 M2	2 RESIDENCIA INDIVID	776,00	235.861,26	627,62
QI 10	CJ 1 A 12	540 M2	2 RESIDENCIA INDIVID	540,00	179.173,58	627,62
		1320 M2	2 RESIDENCIA INDIVID	1.320,00	300.647,19	627,62
QI 11	CJ 1 A 13	540 M2	2 RESIDENCIA INDIVID	776,00	235.861,26	627,62
		1320 M2	2 RESIDENCIA INDIVID	540,00	179.173,58	627,62
QI 12	CJ 1 A 8	540 M2	2 RESIDENCIA INDIVID	1.320,00	300.647,19	627,62
		1320 M2	2 RESIDENCIA INDIVID	776,00	235.861,26	627,62
QI 13	CJ 1 A 8	540 M2	2 RESIDENCIA INDIVID	540,00	179.173,58	627,62
		1320 M2	2 RESIDENCIA INDIVID	1.320,00	300.647,19	627,62
QI 14	CJ 1 A 8	540 M2	2 RESIDENCIA INDIVID	776,00	235.861,26	627,62
		1320 M2	2 RESIDENCIA INDIVID	540,00	179.173,58	627,62
QI 15	8 CJ 1 A 2	1/3	2 RESIDENCIA INDIVID	1.320,00	300.647,19	627,62
		540 M2	2 RESIDENCIA INDIVID	776,00	235.861,26	627,62
		1320 M2	2 RESIDENCIA INDIVID	540,00	179.173,58	627,62
QI 16	CJ 1 A 5	540 M2	2 RESIDENCIA INDIVID	776,00	235.861,26	627,62
		1320 M2	2 RESIDENCIA INDIVID	540,00	179.173,58	627,62
QL 2	CJ 3	1312 M2	3 RESIDENCIA INDIVID	1.320,00	283.438,43	627,62
		634 A 750 M2	3 RESIDENCIA INDIVID	750,00	282.980,55	678,98
		751 A 850 M2	3 RESIDENCIA INDIVID	850,00	320.245,47	678,98
		1000 A 1100 M2	3 RESIDENCIA INDIVID	1.100,00	409.914,21	678,98
QL 2	CJ 2	1039 M2	3 RESIDENCIA INDIVID	1.039,00	400.597,98	678,98
		645 A 750 M2	3 RESIDENCIA INDIVID	750,00	298.119,42	678,98
		751 A 930 M2	3 RESIDENCIA INDIVID	751,00	320.245,47	678,98
		1000 A 1100 M2	3 RESIDENCIA INDIVID	1.100,00	409.914,21	678,98
QL 2	CJ 1	800 M2	3 RESIDENCIA INDIVID	800,00	301.613,01	678,98



GOVERNO DO DISTRITO FEDERAL
SECRETARIA DE ESTADO DA FAZENDA
Subsecretaria da Receita

PROTOCOLO LEGISLATIVO

PL Nº 533 107

Fis. Nº 68 A



Anexo Único do Projeto de Lei número de de
PVI - Pauta de Valores de Imóveis para Incidência do IPTU Exercício de : 2008

Quadra	Conj/Blocos	Lotes	Cód	Natureza	Área Ter. (M2)	Vir Terreno (R\$)	Vir M2 Const (R\$)
QL 2	CJ 4 A 12	540 M2	3	RESIDENCIA INDIVID	540,00	229.412,21	678,98
		1320 M2	3	RESIDENCIA INDIVID	1.320,00	470.469,72	678,98
		1162 M2	3	RESIDENCIA INDIVID	1.162,00	433.204,79	678,98
			3	RESIDENCIA INDIVID	633,01 A 733,00	274.828,84	678,98
			3	RESIDENCIA INDIVID	533,00 A 633,00	239.892,97	678,98
QL 1	5 CJ 1 A 8	847 M2	3	RESIDENCIA INDIVID	847,00	340.042,47	678,98
		1875 M2	3	RESIDENCIA INDIVID	1.875,00	586.922,62	678,98
		9/11	3	RESIDENCIA INDIVID	1.233,33	479.785,95	678,98
		1162 M2	3	RESIDENCIA INDIVID	1.162,00	390.117,22	678,98
			3	RESIDENCIA INDIVID	633,01 A 733,00	246.880,15	678,98
QL 3	CJ 1 A 3		3	RESIDENCIA INDIVID	533,00 A 633,00	215.437,87	678,98
		847 M2	3	RESIDENCIA INDIVID	847,00	306.271,13	678,98
		1875 M2	3	RESIDENCIA INDIVID	1.875,00	528.696,17	678,98
		1159 M2	3	RESIDENCIA INDIVID	1.159,00	388.952,69	678,98
		727 A 654 M2	3	RESIDENCIA INDIVID	727,00	243.386,56	678,98
QL 3	3 CJ 4 A 8	618 A 545 M2	3	RESIDENCIA INDIVID	618,00	216.602,39	678,98
		857 M2	3	RESIDENCIA INDIVID	857,00	309.764,71	678,98
		1875 M2	3	RESIDENCIA INDIVID	1.875,00	528.696,17	678,98
		12/14	3	RESIDENCIA INDIVID	1.127,26	388.952,69	678,98
		1162 M2	3	RESIDENCIA INDIVID	1.162,00	390.117,22	678,98
QL 4	CJ 1 A 7	733 A 666 M2	3	RESIDENCIA INDIVID	733,00	246.880,15	678,98
		633 A 533 M2	3	RESIDENCIA INDIVID	633,00	215.437,87	678,98
		847 M2	3	RESIDENCIA INDIVID	847,00	306.271,13	678,98
		1875 M2	3	RESIDENCIA INDIVID	1.875,00	528.696,17	678,98
		1162 M2	3	RESIDENCIA INDIVID	1.162,00	433.204,79	678,98
QL 5	CJ 1 A 7	733 A 666 M2	3	RESIDENCIA INDIVID	733,00	274.828,84	678,98
		633 A 533 M2	3	RESIDENCIA INDIVID	633,00	239.892,97	678,98
		847 M2	3	RESIDENCIA INDIVID	847,00	340.042,47	678,98
		1875 M2	3	RESIDENCIA INDIVID	1.875,00	586.922,62	678,98
		1162 M2	3	RESIDENCIA INDIVID	1.162,00	390.117,22	678,98
QL 6	CJ 1 A 7	733 A 666 M2	3	RESIDENCIA INDIVID	733,00	246.880,15	678,98
		633 A 533 M2	3	RESIDENCIA INDIVID	633,00	215.437,87	678,98
		847 M2	3	RESIDENCIA INDIVID	847,00	306.271,13	678,98
		1875 M2	3	RESIDENCIA INDIVID	1.875,00	528.696,17	678,98
		1162 M2	3	RESIDENCIA INDIVID	1.162,00	433.204,79	678,98
QL 7	CJ 1 A 7	733 A 666 M2	3	RESIDENCIA INDIVID	733,00	274.828,84	678,98
		633 A 533 M2	3	RESIDENCIA INDIVID	633,00	239.892,97	678,98
		847 M2	3	RESIDENCIA INDIVID	847,00	340.042,47	678,98
		1875 M2	3	RESIDENCIA INDIVID	1.875,00	586.922,62	678,98
		1162 M2	3	RESIDENCIA INDIVID	1.162,00	390.117,22	678,98
QL 8	CJ 1 A 8	733 A 666 M2	3	RESIDENCIA INDIVID	733,00	246.880,15	678,98
		633 A 537 M2	3	RESIDENCIA INDIVID	633,00	215.437,87	678,98
		847 M2	3	RESIDENCIA INDIVID	847,00	306.271,13	678,98
		1875 M2	3	RESIDENCIA INDIVID	1.875,00	528.696,17	678,98
		1162 M2	3	RESIDENCIA INDIVID	1.162,00	433.204,79	678,98
QL 9	4 5 CJ 1 A 7	733 A 666 M2	3	RESIDENCIA INDIVID	733,00	274.828,84	678,98
		633 A 533 M2	3	RESIDENCIA INDIVID	633,00	239.892,97	678,98
		847 M2	3	RESIDENCIA INDIVID	847,00	340.042,47	678,98
		1875 M2	3	RESIDENCIA INDIVID	1.875,00	586.922,62	678,98
		9/11	3	RESIDENCIA INDIVID	1.233,33	430.875,73	678,98
QL 10	CJ 1 A 6	9/13	3	RESIDENCIA INDIVID	1.800,00	646.313,60	678,98
		1162 M2	3	RESIDENCIA INDIVID	1.162,00	390.117,22	678,98
			3	RESIDENCIA INDIVID	633,01 A 733,00	246.880,15	678,98
			3	RESIDENCIA INDIVID	533,00 A 633,00	215.437,87	678,98
		847 M2	3	RESIDENCIA INDIVID	847,00	306.271,13	678,98
QL 11	CJ 1 A 8	1875 M2	3	RESIDENCIA INDIVID	1.875,00	528.696,17	678,98
		1162 M2	3	RESIDENCIA INDIVID	1.162,00	433.204,79	678,98
		733 A 666 M2	3	RESIDENCIA INDIVID	733,00	274.828,84	678,98
		633 A 533 M2	3	RESIDENCIA INDIVID	633,00	239.892,97	678,98
		847 M2	3	RESIDENCIA INDIVID	847,00	340.042,47	678,98
	3	RESIDENCIA INDIVID	1.875,00	586.922,62	678,98		
	3	RESIDENCIA INDIVID	1.162,00	367.991,16	678,98		



GOVERNO DO DISTRITO FEDERAL
SECRETARIA DE ESTADO DA FAZENDA
Subsecretaria da Receita



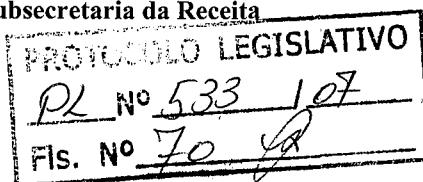
PROJETO LEGISLATIVO
PL Nº 533 / 07
Fis. Nº 69 A

Anexo Único do Projeto de Lei número de de
PVI - Pauta de Valores de Imóveis para Incidência do IPTU Exercício de : 2008

Quadra	Conj/Blocos	Lotes	Cód Natureza	Área Ter. (M2)	Vir Terreno (R\$)	Vir M2 Const (R\$)
QL 12	CJ 1 A 6	847 M2 1875 M2 1162 M2	3 RESIDENCIA INDIVID	633,01 A 733,00	232.905,80	678,98
			3 RESIDENCIA INDIVID	533,00 A 633,00	203.792,58	678,98
			3 RESIDENCIA INDIVID	847,00	288.803,19	678,98
			3 RESIDENCIA INDIVID	1.875,00	499.582,94	678,98
			3 RESIDENCIA INDIVID	1.162,00	412.243,27	678,98
			3 RESIDENCIA INDIVID	633,01 A 733,00	260.854,50	678,98
QL 13	CJ 1 A 6	847 M2 1875 M2 1162 M2	3 RESIDENCIA INDIVID	533,00 A 633,00	227.083,16	678,98
			3 RESIDENCIA INDIVID	847,00	322.574,53	678,98
			3 RESIDENCIA INDIVID	1.875,00	557.809,39	678,98
			3 RESIDENCIA INDIVID	1.162,00	347.029,64	678,98
			3 RESIDENCIA INDIVID	633,01 A 733,00	218.931,45	678,98
			3 RESIDENCIA INDIVID	533,00 A 633,00	190.982,76	678,98
QL 14	CJ 1 A 8	847 M2 1875 M2 1162 M2	3 RESIDENCIA INDIVID	847,00	272.499,79	678,98
			3 RESIDENCIA INDIVID	1.875,00	469.305,19	678,98
			3 RESIDENCIA INDIVID	1.162,00	390.117,22	678,98
			3 RESIDENCIA INDIVID	733,00	246.880,15	678,98
			3 RESIDENCIA INDIVID	633,00	215.437,87	678,98
			3 RESIDENCIA INDIVID	847,00	306.271,13	678,98
QL 15	CJ 1 A 9	847 M2 1875 M2 1162 M2	3 RESIDENCIA INDIVID	1.875,00	528.696,17	678,98
			3 RESIDENCIA INDIVID	1.162,00	324.903,59	678,98
			3 RESIDENCIA INDIVID	633,01 A 733,00	206.121,63	678,98
			3 RESIDENCIA INDIVID	533,00 A 633,00	179.337,47	678,98
			3 RESIDENCIA INDIVID	847,00	255.031,85	678,98
			3 RESIDENCIA INDIVID	1.875,00	440.191,96	678,98
QL 16	CJ 1 A 6	1162 M2 733 A 666 M2 633 A 533 M2 847 M2 1875 M2	3 RESIDENCIA INDIVID	1.162,00	367.991,16	678,98
			3 RESIDENCIA INDIVID	733,00	232.905,80	678,98
			3 RESIDENCIA INDIVID	633,00	203.792,58	678,98
			3 RESIDENCIA INDIVID	847,00	288.803,19	678,98
			3 RESIDENCIA INDIVID	1.875,00	499.582,94	678,98
			CENTRO DE ATIVIDADES			
CA-1	A		10 COMERCIAL	5.000,00	818.710,99	834,00
CA-1	B		10 COMERCIAL	7.500,00	1.074.872,10	834,00
CA-2	A-B-C-D-E-F		10 COMERCIAL	1.875,00	485.952,69	834,00
	1		99 OUTRAS	4.554,07	253.431,88	392,03
	2-3-4-5		10 COMERCIAL	1.250,00	434.887,89	834,00
	6-7-8-9-10-11		10 COMERCIAL	50,00	41.856,39	834,00
	12-13-14-15		10 COMERCIAL	50,00	41.856,39	834,00
	16-17-18-19		10 COMERCIAL	1.250,00	434.887,89	834,00
	20-21-22		99 OUTRAS	4.000,00	240.093,36	392,03
	23		99 OUTRAS	3.832,71	226.754,84	392,03
	24		99 OUTRAS	32.673,38	1.067.081,60	392,03
	25 A 38		10 COMERCIAL	50,00	41.856,39	667,20
	39-40-41		99 OUTRAS	1.750,00	173.400,76	392,03
	42		10 COMERCIAL	3.501,57	150.683,00	667,20
CA-3	A		10 COMERCIAL	36.120,11	2.982.686,35	834,00
	1 A 37		10 COMERCIAL	50,00	41.856,39	834,00
CA-4	A	SHOPPING CEN	12 CENTRO COMERCIAL	80.967,00	7.646.862,13	1.168,65
CA-5	A		10 COMERCIAL	1.875,00	485.952,69	834,00
	B1 B3 B4		10 COMERCIAL	625,00	223.094,56	834,00
CA-5	B2		10 COMERCIAL	1.250,00	434.887,89	834,00
CA-5	D		10 COMERCIAL	1.250,00	434.887,89	834,00
	C1 C2 C3 C4		10 COMERCIAL	625,00	223.094,56	834,00
	D1 D2		10 COMERCIAL	625,00	223.094,56	834,00
	D3/D4		10 COMERCIAL	1.255,00	446.189,12	834,00
	E1 E2		10 COMERCIAL	1.250,00	434.887,89	834,00
CA-5	E		10 COMERCIAL	625,00	434.887,89	834,00
	F H I		10 COMERCIAL	2.500,00	562.549,88	834,00
	F H I		4 RESIDENCIA COLETIV	2.500,00	472.254,72	993,46
CA-5	G		10 COMERCIAL	1.875,00	485.952,69	834,00
	J1 J2		10 COMERCIAL	1.250,00	434.887,89	834,00
	K		10 COMERCIAL	2.500,00	562.549,88	834,00

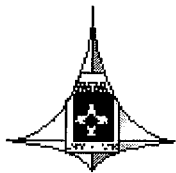


GOVERNO DO DISTRITO FEDERAL
SECRETARIA DE ESTADO DA FAZENDA
Subsecretaria da Receita

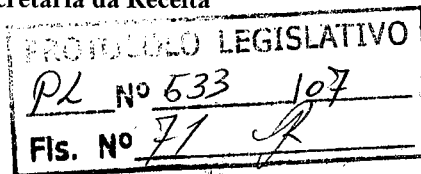


Anexo Único do Projeto de Lei número de de
PVI - Pauta de Valores de Imóveis para Incidência do IPTU Exercício de : 2008

Quadra	Conj/Blocos	Lotes	Cód	Natureza	Área Ter. (M2)	Vir Terreno (R\$)	Vir M2 Const (R\$)
CA 5		TODAS GR	10	COMERCIAL	1.350,00	469.628,70	834,00
			10	COMERCIAL	625,00	223.094,56	834,00
			4	RESIDENCIA COLETIV	1.250,00	365.083,82	993,46
			10	COMERCIAL	625,00	223.094,56	834,00
			8	GARAGEM RESIDENC		30.266,47	523,02
CA-6	A		10	COMERCIAL	3.715,72	681.840,59	834,00
CA-6			2	RESIDENCIA INDIVID	1.000,00	315.831,39	627,62
			2	RESIDENCIA INDIVID	800,00	298.622,63	627,62
			2	RESIDENCIA INDIVID	1.153,80	324.941,91	627,62
			2	RESIDENCIA INDIVID	1.060,00	318.868,23	627,62
			2	RESIDENCIA INDIVID	1.000,00	315.831,39	627,62
CA-6			2	RESIDENCIA INDIVID	800,00	298.622,63	627,62
			2	RESIDENCIA INDIVID	1.060,00	318.868,23	627,62
			2	RESIDENCIA INDIVID	1.060,00	318.868,23	627,62
			2	RESIDENCIA INDIVID	1.000,00	315.831,39	627,62
			2	RESIDENCIA INDIVID	800,00	298.622,63	627,62
CA-6			2	RESIDENCIA INDIVID	1.000,00	315.831,39	627,62
			2	RESIDENCIA INDIVID	800,00	298.622,63	627,62
			2	RESIDENCIA INDIVID	1.000,00	315.831,39	627,62
			2	RESIDENCIA INDIVID	1.060,00	318.868,23	627,62
			2	RESIDENCIA INDIVID	800,00	298.622,63	627,62
CA-6			2	RESIDENCIA INDIVID	1.060,00	318.868,23	627,62
			2	RESIDENCIA INDIVID	800,00	298.622,63	627,62
			2	RESIDENCIA INDIVID	1.000,00	315.831,39	627,62
			2	RESIDENCIA INDIVID	1.060,00	318.868,23	627,62
			2	RESIDENCIA INDIVID	1.060,00	318.868,23	627,62
CA-6		CONJ 5	2	RESIDENCIA INDIVID	1.000,00	315.831,39	627,62
			2	RESIDENCIA INDIVID	1.000,00	315.831,39	627,62
			2	RESIDENCIA INDIVID	1.314,31	388.715,56	627,62
			2	RESIDENCIA INDIVID	1.252,55	384.666,44	627,62
			2	RESIDENCIA INDIVID	1.190,78	339.113,83	627,62
CA-6		LOTE 2	2	RESIDENCIA INDIVID	1.129,02	328.991,03	627,62
			2	RESIDENCIA INDIVID	1.067,25	318.868,23	627,62
			2	RESIDENCIA INDIVID	1.005,48	318.868,23	627,62
			2	RESIDENCIA INDIVID	943,72	288.499,83	627,62
			2	RESIDENCIA INDIVID	800,00	298.622,63	627,62
			2	RESIDENCIA INDIVID	681,95	248.008,62	627,62
			2	RESIDENCIA INDIVID	1.060,00	318.868,23	627,62
			2	RESIDENCIA INDIVID	880,10	298.622,63	627,62
			2	RESIDENCIA INDIVID	1.129,31	318.868,23	627,62
			2	RESIDENCIA INDIVID	1.000,00	318.868,23	627,62
			2	RESIDENCIA INDIVID	943,72	288.499,83	627,62
			2	RESIDENCIA INDIVID	800,00	298.622,63	627,62
			CA-6			2	RESIDENCIA INDIVID
33	GARAGENS	12.019,90				742.128,40	216,33
33	GARAGENS	14.230,00				1.263.197,28	216,33
33	GARAGENS	13.865,12				752.655,05	216,33
CA-7		SEG.PUBLICA	84	SEGURANCA PUBLICA	5.608,00	220.884,37	421,62
			85	CORPO DE BOMBEIRO	11.128,00	352.504,14	421,62
			10	COMERCIAL	2.220,00	549.992,96	834,00
			10	COMERCIAL	1.147,00	418.563,90	834,00
CA-8		COMERCIAL	10	COMERCIAL	600,00	196.725,03	834,00
			99	OUTRAS	7.735,19	292.113,59	392,03
			99	OUTRAS	3.780,58	210.081,69	392,03
			10	COMERCIAL	3.162,02	108.826,61	667,20
			99	OUTRAS	2.545,30	141.388,31	392,03
			99	OUTRAS	1.924,53	106.708,16	392,03
CA-9		INSTITUCIONAL	99	OUTRAS	1.730,99	96.704,27	392,03
			10	COMERCIAL	1.950,00	69.063,04	667,20
			10	COMERCIAL	3.938,87	1.020.458,79	834,00

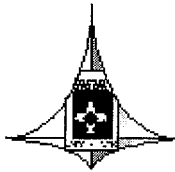


GOVERNO DO DISTRITO FEDERAL
SECRETARIA DE ESTADO DA FAZENDA
Subsecretaria da Receita

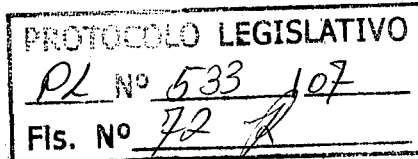


Anexo Único do Projeto de Lei número de de
PVI - Pauta de Valores de Imóveis para Incidência do IPTU Exercício de : 2008

Quadra	Conj/Blocos	Lotes	Cód Natureza	Área Ter. (M2)	Vir Terreno (R\$)	Vir M2 Const (R\$)
CA-10		LOTE 16	10 COMERCIAL	3.293,67	113.012,25	667,20
		LOTES 17 A 20L	99 OUTRAS	1.950,00	88.034,23	490,04
		LOTE 1	99 OUTRAS	2.065,00	113.377,42	392,03
		LOTE 2	99 OUTRAS	3.150,53	173.400,76	392,03
CA-11		LOTE 3	99 OUTRAS	3.639,48	213.416,32	392,03
		LOTE 4	99 OUTRAS	3.893,75	216.084,02	392,03
		LOTE 1	10 COMERCIAL	2.477,95	87.898,42	667,20
		LOTE 9	10 COMERCIAL	3.020,43	645.844,10	834,00
CA-11		LOTE 2	10 COMERCIAL	2.126,84	73.248,68	667,20
		LOTE 3	10 COMERCIAL	2.657,00	89.991,24	667,20
			10 COMERCIAL	3.042,00	92.084,06	667,20
		LOTES 5 A 8	10 COMERCIAL	3.060,00	106.315,23	667,20
CA-12		LOTE 10	10 COMERCIAL	2.719,36	94.176,88	667,20
		LOTE 11	10 COMERCIAL	3.530,77	121.383,53	667,20
		LT 561	58 DIVERSOES EM GERA	2.095,61	100.132,30	259,60
		LT 575	58 DIVERSOES EM GERA	2.078,42	99.834,29	259,60
		LT 589	58 DIVERSOES EM GERA	2.039,32	98.046,21	259,60
		LT 591	58 DIVERSOES EM GERA	3.266,19	156.754,73	259,60
		LT 200 A 312	58 DIVERSOES EM GERA	1.425,00	76.291,28	259,60
		LT 342 A 374	58 DIVERSOES EM GERA	1.200,00	65.562,82	259,60
		LT 404 A 546	58 DIVERSOES EM GERA	2.100,00	100.430,31	259,60
		LT 576 A 620	58 DIVERSOES EM GERA	1.455,85	77.185,32	259,60
		LT 636 A 756	58 DIVERSOES EM GERA	2.100,00	100.430,31	259,60
		LT 786 A 830	58 DIVERSOES EM GERA	1.125,00	64.668,78	259,60
		LT 860 A 980	58 DIVERSOES EM GERA	1.725,00	87.317,75	259,60
		LT 1010 A 1070	58 DIVERSOES EM GERA	1.350,00	73.311,15	259,60
		LT 1086	58 DIVERSOES EM GERA	783,13	48.874,10	259,60
		LT 1100	58 DIVERSOES EM GERA	804,37	49.768,14	259,60
		LT 1116	58 DIVERSOES EM GERA	832,75	51.258,20	259,60
LT 1130	58 DIVERSOES EM GERA	854,00	52.152,24	259,60		
LT 1146	58 DIVERSOES EM GERA	862,12	52.460,25	259,60		
LT 1160	58 DIVERSOES EM GERA	889,37	53.940,32	259,60		
CA-13		LT A	74 SUPERMERCADO	25.108,97	1.123.710,37	305,29
		LT B	74 SUPERMERCADO	17.469,23	870.195,69	305,29
		COMERCIO				
TR-2		SUPERMERCADO	74 SUPERMERCADO	3.000,00	609.663,31	508,81
TR-10	AE	SUPERMERCADO	74 SUPERMERCADO	5.000,00	899.143,74	508,81
EPPN TR 9/10	AE 1	FEIRA DE ARTE	99 OUTRAS	3.000,00	366.809,30	441,04
EPPN TR-9/10	LT 10	MICRO-MERCA	72 MICRO-MERCADO	544,00	181.944,99	432,66
	LT 11	COM. VIZINHANC	10 COMERCIAL	752,00	135.614,70	834,00
EPPN TR-13/14	LT 14	MICRO-MERCA	72 MICRO-MERCADO	544,00	181.944,99	432,66
QI-13	BL B (LT 15) PAG E PLL	COM. VIZINHANC	10 COMERCIAL	752,00	135.614,70	834,00
PAG		TODOS	75 POSTO DE ABASTECIM	462,00	682.889,77	609,25
PLL		TODOS	76 POSTO DE LAVAGEM E	1.045,00	1.042.579,80	609,25
SERVICOS PUBLICOS						
TR-13	LT.B	PAN-13	59 OUTROS	93.071,71	2.651.829,84	259,60
TR-3	LT B	CENTRO DE SA	83 SAUDE PUBLICA	4.794,40	348.041,03	259,60
TR-5		SUBEST. ENER	80 FORCA E LUZ	2.540,00	89.232,60	259,60
EQ 11/13		RESERVATORI	81 AGUA E ESGOTOS	66.000,00	1.345.775,03	462,95
		RESERVATORI	81 AGUA E ESGOTOS	13.311,93	439.199,01	462,95
TR-10	AE A	EST. TELEFONIC	82 TELECOMUNICACOES	2.200,00	129.635,93	259,60
TR-13	LT.C	SAUDE SERV.E	83 SAUDE PUBLICA	77.499,29	2.422.559,40	259,60
QI 3/5	LT A	DEL. DE POLICI	84 SEGURANCA PUBLICA	4.840,00	178.984,66	252,97
QI 3	LT E	CORPO BOMBE	85 CORPO DE BOMBEIRO	3.850,00	168.509,73	252,97
QI 3	LT F	ASSOC.COMUN	67 ADMINISTRACAO COMI	1.000,00	79.203,96	259,60
	LASER					



GOVERNO DO DISTRITO FEDERAL
SECRETARIA DE ESTADO DA FAZENDA
Subsecretaria da Receita



Anexo Único do Projeto de Lei número de de
PVI - Pauta de Valores de Imóveis para Incidência do IPTU Exercício de : 2008

Quadra	Conj/Blocos	Lotes	Cód	Natureza	Área Ter. (M2)	Vir Terreno (R\$)	Vir M2 Const (R\$)
TR-3	LT C	ESP. E RECREA	54	PRACA ESPORTES	11.110,00	231.480,65	259,60
TR-4	LT D	IDEM	54	PRACA ESPORTES	13.200,00	259.220,06	259,60
TR-11	LT A	IDEM	54	PRACA ESPORTES	5.700,00	141.566,68	259,60
TR-16	CLUBE	C. DO CONGRES	51	CLUBES	75.550,00	2.402.180,16	391,37
TR-6	PAN-6	PONTO ATRACA	59	OUTROS	84.289,00	2.651.829,84	259,60
TEMPLOS							
TR-3	LT A	TEMPLO	90	TEMPLOS	3.600,00	244.761,84	259,60
TR-6	LT A	TEMPLO	90	TEMPLOS	4.187,50	265.436,55	259,60
TR-8	LT C	TEMPLO	90	TEMPLOS	5.100,00	305.452,11	259,60
TR-9	LT A	TEMPLO	90	TEMPLOS	5.937,50	336.797,63	259,60
TR-12	LT A	TEMPLO	90	TEMPLOS	4.648,00	284.777,40	259,60
TR-13	LT D	TEMPLO	90	TEMPLOS	5.250,00	353.470,78	259,60
TR-13	LT 3	CONJ. PAROQUI	92	ENTIDADES RELIGIOS	15.000,00	641.582,81	259,60
ENSINO							
TR-3	LT D	ESCOLA 1 GRA	42	ENSINO 1O.GRAU	10.694,25	1.052.659,05	259,60
TR-4	LT A	AREA PARA EN	42	ENSINO 1O.GRAU	14.250,00	2.158.652,83	259,60
TR-11	LT B	ESCOLA 1 GRA	42	ENSINO 1O.GRAU	8.454,00	877.215,88	259,60
TR-12	LT D	ESCOLA 1 GRA	42	ENSINO 1O.GRAU	8.538,75	884.233,60	259,60
TR-2	AE C	CRECHE/MAT./J	44	CRECHE/MATERNAL	2.400,00	274.941,04	259,60
EQ QL2/9-QL4/1	LT B	IDEM	44	CRECHE/MATERNAL	2.100,00	251.945,97	259,60
	LT C	IDEM	44	CRECHE/MATERNAL	3.562,50	365.921,53	259,60
TR-6	LT B	IDEM	44	CRECHE/MATERNAL	2.500,00	284.938,90	259,60
	LT C	IDEM	44	CRECHE/MATERNAL	2.562,50	290.937,61	259,60
TR-8	LT A	IDEM	44	CRECHE/MATERNAL	2.281,25	263.943,40	259,60
	LT B	IDEM	44	CRECHE/MATERNAL	2.093,75	251.945,97	259,60
TR-9	LT B,C,D	IDEM	44	CRECHE/MATERNAL	3.750,00	376.919,17	259,60
TR-12	LT B	IDEM	44	CRECHE/MATERNAL	3.107,50	333.928,39	259,60
	LT C	IDEM	44	CRECHE/MATERNAL	3.162,50	337.927,53	259,60
TR-13	LT E,F	IDEM	44	CRECHE/MATERNAL	3.500,00	361.922,39	259,60
TR-16	LT A	IDEM	44	CRECHE/MATERNAL	3.750,00	376.919,17	259,60
	LT B	IDEM	44	CRECHE/MATERNAL	3.375,00	354.923,89	259,60
AREA ESPECIAIS							
AE	3	POLO-VERDE 1	10	COMERCIAL	10.000,00	1.004.553,36	667,20

Sector: 920576 SETOR DE HABITACOES INDIVIDUAIS SUL

Quadra	Conj/Blocos	Lotes	Natureza	Área Ter. (M2)	Vir Terreno (R\$)	Vir M2 Const (R\$)
QL 24	(ANT. QL 9)	B	10 COMERCIAL	65.006,50	1.001.368,56	9.161,60
SH/S - QI						
QI 1	CJ 1 A 4	776 A 800 M2	2 RESIDENCIA INDIVID	776,00 A 800,00	344.666,90	569,08
		540 M2	2 RESIDENCIA INDIVID	540,00	275.733,52	569,08
		1320 A 1365 M2	2 RESIDENCIA INDIVID	1.320,00	551.467,03	569,08
			2 RESIDENCIA INDIVID	1.860,00	827.200,55	569,08
QI 3	CJ 1 A 3	776 A 800 M2	2 RESIDENCIA INDIVID	776,00 A 800,00	344.666,90	569,08
		540 M2	2 RESIDENCIA INDIVID	540,00	275.733,52	569,08
		1320 A 1365	2 RESIDENCIA INDIVID	1.320,00	551.467,03	569,08
QI 3	CJ 4 A 11	776 A 800 M2	2 RESIDENCIA INDIVID	776,00 A 800,00	369.285,96	602,56
		540 M2	2 RESIDENCIA INDIVID	540,00	295.428,77	602,56
		1320 A 1365 M2	2 RESIDENCIA INDIVID	1.320,00	590.857,54	602,56
			2 RESIDENCIA INDIVID	1.552,00	738.571,92	602,56
QI 5	CJ 1 A 8	776 A 800 M2 *	2 RESIDENCIA INDIVID	776,00 A 800,00	393.905,02	636,03
		540 M2	2 RESIDENCIA INDIVID	540,00	315.124,02	636,03
		1320 A 1365 M2	2 RESIDENCIA INDIVID	1.320,00 A 1.365,00	630.248,04	636,03
			2 RESIDENCIA INDIVID	1.552,00	837.048,18	636,03
		2/4/6/8	2 RESIDENCIA INDIVID	3.104,00	1.674.096,35	636,03
			2 RESIDENCIA INDIVID	1.860,00	1.004.457,81	636,03
QI 5	CJ 9 A 20	776 A 800 M2	2 RESIDENCIA INDIVID	776,00 A 800,00	418.524,09	636,03



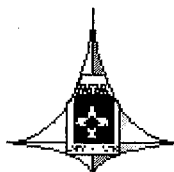
GOVERNO DO DISTRITO FEDERAL
SECRETARIA DE ESTADO DA FAZENDA
Subsecretaria da Receita




PROTOCOLO LEGISLATIVO
PL Nº 533 / 07
Fis. Nº 73

Anexo Único do Projeto de Lei número de de
PVI - Pauta de Valores de Imóveis para Incidência do IPTU Exercício de : 2008

Quadra	Conj/Blocos	Lotes	Cód Natureza	Área Ter. (M2)	Vir Terreno (R\$)	Vir M2 Const (R\$)
		540 M2	2 RESIDENCIA INDIVID	540,00	334.819,27	636,03
		1320 A 1365 M2	2 RESIDENCIA INDIVID	1.320,00	669.638,54	636,03
QI 7	CJ 1 A 8	776 A 800 M2	2 RESIDENCIA INDIVID	776,00 A 800,00	443.143,15	636,03
		540 M2	2 RESIDENCIA INDIVID	540,00	354.514,52	636,03
		1320 A 1365	2 RESIDENCIA INDIVID	1.320,00 A 1.365,00	709.029,04	636,03
			2 RESIDENCIA INDIVID	1.552,00	886.286,30	636,03
			2 RESIDENCIA INDIVID	1.316,00	797.657,67	636,03
	10	5/7	2 RESIDENCIA INDIVID	1.552,00	935.524,43	669,51
	14	1/3 e 5/7	2 RESIDENCIA INDIVID	1.552,00	935.524,43	669,51
	15	1/3 e 6/8	2 RESIDENCIA INDIVID	1.552,00	935.524,43	669,51
QI 7	CJ 9 A 17	776 A 800 M2	2 RESIDENCIA INDIVID	776,00 A 800,00	467.762,22	669,51
		540 M2	2 RESIDENCIA INDIVID	540,00	374.209,77	669,51
		1320 A 1365 M2	2 RESIDENCIA INDIVID	1.320,00 A 1.365,00	748.419,55	669,51
			2 RESIDENCIA INDIVID	1.552,00	787.810,05	669,51
			2 RESIDENCIA INDIVID	1.860,00	1.122.629,32	669,51
QI 9	CJ 1 A 20	776 A 800 M2	2 RESIDENCIA INDIVID	776,00 A 800,00	517.000,34	669,51
		540 M2	2 RESIDENCIA INDIVID	540,00	413.600,28	669,51
		1320 A 1365 M2	2 RESIDENCIA INDIVID	1.320,00 A 1.365,00	827.200,55	669,51
			2 RESIDENCIA INDIVID	1.552,00	1.034.000,69	669,51
			2 RESIDENCIA INDIVID	1.860,00	1.240.800,83	669,51
			2 RESIDENCIA INDIVID	1.316,00	930.600,62	669,51
			2 RESIDENCIA INDIVID	1.600,00	1.083.238,82	669,51
			2 RESIDENCIA INDIVID	2.730,00	1.654.401,10	669,51
			2 RESIDENCIA INDIVID	1.800,00	1.034.000,69	669,51
QI 11	CJ 1 A 11	776 A 800 M2	2 RESIDENCIA INDIVID	776,00 A 800,00	517.000,34	669,51
		540 M2	2 RESIDENCIA INDIVID	540,00	413.600,28	669,51
		1320 A 1365 M2	2 RESIDENCIA INDIVID	1.320,00 A 1.365,00	827.200,55	669,51
			2 RESIDENCIA INDIVID	1.552,00	1.034.000,69	669,51
SHI/S - QI						
QI 13	CJ 1 A 6	776 A 800 M2	2 RESIDENCIA INDIVID	776,00 A 800,00	467.762,22	669,51
		540 M2	2 RESIDENCIA INDIVID	540,00	374.209,77	669,51
		1320 A 1365 M2	2 RESIDENCIA INDIVID	1.320,00 A 1.365,00	748.419,55	669,51
			2 RESIDENCIA INDIVID	1.600,00	886.286,30	636,03
			2 RESIDENCIA INDIVID	1.860,00	1.063.543,56	636,03
QI 13	CJ 7 A 13	776 A 800 M2	2 RESIDENCIA INDIVID	776,00 A 800,00	443.143,15	636,03
		540 M2	2 RESIDENCIA INDIVID	540,00	354.514,52	636,03
		1320 A 1365 M2	2 RESIDENCIA INDIVID	1.320,00 A 1.365,00	709.029,04	636,03
			2 RESIDENCIA INDIVID	1.340,00	797.657,67	636,03
			2 RESIDENCIA INDIVID	1.860,00	1.058.619,75	636,03
			2 RESIDENCIA INDIVID	1.600,00	886.286,30	636,03
			2 RESIDENCIA INDIVID	1.552,00	886.286,30	636,03
QI 15 E	CJ 1 A 7	776 A 800 M2	2 RESIDENCIA INDIVID	776,00 A 800,00	418.524,09	636,03
	CJ 10 A 16	540 M2	2 RESIDENCIA INDIVID	540,00	334.819,27	636,03
		1320 A 1365 M2	2 RESIDENCIA INDIVID	1.320,00 A 1.365,00	669.638,54	636,03
			2 RESIDENCIA INDIVID	2.328,00	1.255.572,26	636,03
QI 15	CJ 8 E 9	776 A 800 M2	2 RESIDENCIA INDIVID	776,00 A 800,00	443.143,15	636,03
		540 M2	2 RESIDENCIA INDIVID	540,00	354.514,52	636,03
		1320 A 1365 M2	2 RESIDENCIA INDIVID	1.320,00 A 1.365,00	709.029,04	636,03
			2 RESIDENCIA INDIVID	1.316,00	753.343,36	636,03
			2 RESIDENCIA INDIVID	1.552,00	837.048,18	636,03
QI 16	CJ 1 A 4	776 A 800 M2	2 RESIDENCIA INDIVID	800,00	418.524,09	636,03
		540 M2	2 RESIDENCIA INDIVID	540,00	334.819,27	636,03
		1320 1365 M2	2 RESIDENCIA INDIVID	1.320,00	669.638,54	636,03
QI 17	CJ 1 A 16	776 A 800 M2	2 RESIDENCIA INDIVID	776,00 A 800,00	369.285,96	636,03
		540 M2	2 RESIDENCIA INDIVID	540,00	295.428,77	636,03

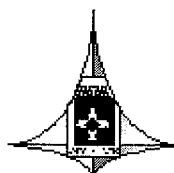


GOVERNO DO DISTRITO FEDERAL
SECRETARIA DE ESTADO DA FAZENDA
Subsecretaria da Receita

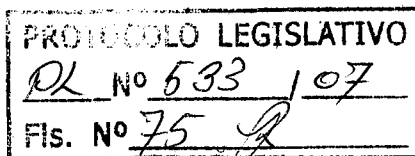


Anexo Único do Projeto de Lei número de de
PVI - Pauta de Valores de Imóveis para Incidência do IPTU Exercício de : 2008

Quadra	Conj/Blocos	Lotes	Cód Natureza	Área Ter. (M2)	Vlr Terreno (R\$)	Vlr M2 Const (R\$)
		1320 A 1365 M2	2 RESIDENCIA INDIVID	1.320,00 A 1.365,00	590.857,54	636,03
			2 RESIDENCIA INDIVID	1.600,00	738.571,92	636,03
QI 19	CJ 1 A 15	776 A 800 M2	2 RESIDENCIA INDIVID	776,00 A 800,00	369.285,96	636,03
		540 M2	2 RESIDENCIA INDIVID	540,00	295.428,77	636,03
		1320 A 1365 M2	2 RESIDENCIA INDIVID	1.320,00 A 1.365,00	590.857,54	636,03
			2 RESIDENCIA INDIVID	1.600,00	738.571,92	636,03
			2 RESIDENCIA INDIVID	1.552,00	738.571,92	636,03
			2 RESIDENCIA INDIVID	2.328,00	1.107.857,88	636,03
QI 21	CJ 1 A 14	776 A 800 M2	2 RESIDENCIA INDIVID	776,00 A 800,00	344.666,90	602,56
		540 M2	2 RESIDENCIA INDIVID	540,00	275.733,52	602,56
		1320 A 1365 M2	2 RESIDENCIA INDIVID	1.320,00 A 1.365,00	551.467,03	602,56
QI 23	(ANT QI 3) CJ 1 A 19	776 A 800 M2	2 RESIDENCIA INDIVID	776,00 A 800,00	334.819,27	602,56
		540 M2	2 RESIDENCIA INDIVID	540,00	265.885,89	602,56
			2 RESIDENCIA INDIVID	1.320,00 A 1.365,00	531.771,78	602,56
			2 RESIDENCIA INDIVID	1.552,00	669.638,54	602,56
QI 25	CJ 1 A 14	776 A 800 M2	2 RESIDENCIA INDIVID	776,00 A 800,00	320.047,83	602,56
		540 M2	2 RESIDENCIA INDIVID	540,00	256.038,27	602,56
		1320 A 1365 M2	2 RESIDENCIA INDIVID	1.320,00 A 1.365,00	512.076,53	602,56
			2 RESIDENCIA INDIVID	1.316,00	576.086,10	602,56
QI 26	CJ 1 A 16	776 A 800 M2	2 RESIDENCIA INDIVID	776,00 A 800,00	295.428,77	602,56
		540 M2	2 RESIDENCIA INDIVID	540,00	236.343,01	602,56
		1320 A 1365 M2	2 RESIDENCIA INDIVID	1.320,00	472.686,03	602,56
			2 RESIDENCIA INDIVID	1.301,30	433.295,53	602,56
			2 RESIDENCIA INDIVID	1.552,00	590.857,54	602,56
QI 27	CJ 1 A 20	776 A 800 M2	2 RESIDENCIA INDIVID	776,00 A 800,00	295.428,77	602,56
		540 M2	2 RESIDENCIA INDIVID	540,00	236.343,01	602,56
		1320 A 1365	2 RESIDENCIA INDIVID	1.320,00 A 1.365,00	472.686,03	602,56
QI 28	CJ 1 A 19	776 A 800 M2	2 RESIDENCIA INDIVID	776,00 A 800,00	270.809,70	569,08
		540 M2	2 RESIDENCIA INDIVID	540,00	216.647,76	569,08
		1320 A 1365 M2	2 RESIDENCIA INDIVID	1.320,00 A 1.365,00	433.295,53	569,08
QI 29	CJ 1 A 16	776 A 800 M2	2 RESIDENCIA INDIVID	776,00 A 800,00	270.809,70	569,08
		540 M2	2 RESIDENCIA INDIVID	540,00	216.647,76	569,08
		1320 A 365 M2	2 RESIDENCIA INDIVID	1.320,00 A 1.365,00	433.295,53	569,08
SHI/S - QL						
QL 2	CJ 3 A 6	1 E 2	3 RESIDENCIA INDIVID	1.312,00	617.571,62	583,89
		3 A 09	3 RESIDENCIA INDIVID	766,00	385.982,26	583,89
		4,5,6	3 RESIDENCIA INDIVID	800,00	441.122,58	583,89
		10	3 RESIDENCIA INDIVID	733,33	374.954,20	583,89
		11 A 14	3 RESIDENCIA INDIVID	666,00	347.384,03	583,89
		15 E 16	3 RESIDENCIA INDIVID	1.016,00	540.375,17	583,89
		17 E 18	3 RESIDENCIA INDIVID	1.941,00	771.964,52	583,89
		12/14	3 RESIDENCIA INDIVID	1.366,67	617.571,62	583,89
		5/7	3 RESIDENCIA INDIVID	1.567,67	771.964,52	583,89
QL 2	CJ 1,2 E 7	1 E 2	3 RESIDENCIA INDIVID	1.312,00	617.571,62	583,89
		3 A 10	3 RESIDENCIA INDIVID	766,00	385.982,26	583,89
		11 A 16	3 RESIDENCIA INDIVID	666,00	347.384,03	583,89
		17 E 18	3 RESIDENCIA INDIVID	1.016,00	540.375,17	583,89
		19 E 20	3 RESIDENCIA INDIVID	1.941,00	771.964,52	583,89



GOVERNO DO DISTRITO FEDERAL
SECRETARIA DE ESTADO DA FAZENDA
Subsecretaria da Receita




Anexo Único do Projeto de Lei número de de
PVI - Pauta de Valores de Imóveis para Incidência do IPTU Exercício de : 2008

Quadra	Conj/Blocos	Lotes	Cód Natureza	Área Ter. (M2)	Vlr Terreno (R\$)	Vlr M2 Const (R\$)
QL 4	CJ 1 A 4	1 E 2	3 RESIDENCIA INDIVID	1.312,00	661.683,88	618,24
		3 A 10	3 RESIDENCIA INDIVID	766,00	413.552,42	618,24
		11 A 14	3 RESIDENCIA INDIVID	666,00	369.440,16	618,24
		15 E 16	3 RESIDENCIA INDIVID	1.016,00	578.973,39	618,24
		17 E 18	3 RESIDENCIA INDIVID	3.882,12	827.104,85	618,24
QL 6	CJ 1 A 5	1 E 2	3 RESIDENCIA INDIVID	1.312,00	705.796,13	652,58
		3 A 10	3 RESIDENCIA INDIVID	700,01 A 850,00	441.122,58	652,58
		11 A 14	3 RESIDENCIA INDIVID	650,00 A 700,00	397.010,33	652,58
		15 E 16	3 RESIDENCIA INDIVID	1.016,00	617.571,62	652,58
		18	3 RESIDENCIA INDIVID	3.786,00	970.469,68	652,58
		17	3 RESIDENCIA INDIVID	3.786,00	970.469,68	652,58
SHI/S - QL						
QL 6	CJ 6 A 11	1 E 2	3 RESIDENCIA INDIVID	1.312,00	749.908,39	686,93
QL06	CONJ3/4/5/6/8/9		3 RESIDENCIA INDIVID	833,33	551.403,23	686,93
		3 A 09	3 RESIDENCIA INDIVID	700,01 A 850,00	468.692,75	686,93
		10/12	3 RESIDENCIA INDIVID	1.433,33	887.759,20	686,93
			3 RESIDENCIA INDIVID	1.333,40	1.213.087,11	686,93
QL06	CONJ7/10/11		3 RESIDENCIA INDIVID	800,00	523.833,07	686,93
		11 A 16	3 RESIDENCIA INDIVID	666,00	419.066,45	686,93
		13/15	3 RESIDENCIA INDIVID	1.300,00	838.132,91	686,93
		14/16	3 RESIDENCIA INDIVID	1.333,40	838.132,91	686,93
		17 E 18	3 RESIDENCIA INDIVID	1.032,00	656.169,84	686,93
		19/20	3 RESIDENCIA INDIVID	2.175,00	937.385,49	686,93
			3 RESIDENCIA INDIVID	1.600,00	937.385,49	686,93
QL 8	CJ 1 A 8	1 E 2	3 RESIDENCIA INDIVID	1.312,00	838.132,91	686,93
		3 A 10	3 RESIDENCIA INDIVID	766,00	523.833,07	686,93
		11 A 16	3 RESIDENCIA INDIVID	633,00 A 700,00	468.692,75	686,93
		17 E 18	3 RESIDENCIA INDIVID	1.032,00	733.366,30	686,93
		19/20	3 RESIDENCIA INDIVID	2.175,00	1.047.666,14	686,93
QL 8	CJ 1 A 8	20	3 RESIDENCIA INDIVID	1.000,01 A 10.100,00	1.047.666,14	686,93
QL 10	CJ 1 A 11	1 E 2	3 RESIDENCIA INDIVID	1.312,00	926.357,43	686,93
		3 A 10	3 RESIDENCIA INDIVID	700,01 A 850,00	578.973,39	686,93
			3 RESIDENCIA INDIVID	1.300,00	1.047.666,14	652,58
QL10	CONJ 01 A 11	5	3 RESIDENCIA INDIVID	800,00	606.543,55	686,93
		11 A 16	3 RESIDENCIA INDIVID	633,00 A 700,00	518.319,04	686,93
		17 E 18	3 RESIDENCIA INDIVID	1.032,00	810.562,75	686,93
		19e20	3 RESIDENCIA INDIVID	1.087,00	1.157.946,78	686,93
		10	3 RESIDENCIA INDIVID	1.433,33	1.279.255,49	686,93
		11/13	3 RESIDENCIA INDIVID	1.400,00	1.047.666,14	686,93
14/16			3 RESIDENCIA INDIVID	1.300,00	1.047.666,14	686,93
	9	19/20	3 RESIDENCIA INDIVID	2.175,00	2.315.893,57	686,93
QL 12	CJ 2 A 10	1 E 2	3 RESIDENCIA INDIVID	1.312,00	926.357,43	824,32
		3 A 10	3 RESIDENCIA INDIVID	700,01 A 850,00	661.683,88	824,32
		11 A 16	3 RESIDENCIA INDIVID	633,00 A 700,00	595.515,49	824,32
		17 E 18	3 RESIDENCIA INDIVID	1.032,00 A 1.090,00	860.189,04	824,32
		19/20	3 RESIDENCIA INDIVID	2.175,00	1.323.367,75	824,32
		13/15	3 RESIDENCIA INDIVID	1.333,34 A 1.366,67	1.191.030,98	824,32
		10/12	3 RESIDENCIA INDIVID	1.466,66	1.257.199,36	824,32
		14/16	3 RESIDENCIA INDIVID	1.300,00	1.191.030,98	824,32
			3 RESIDENCIA INDIVID	1.633,33	1.323.367,75	824,32
QL 12	CJ 0 E 1	LOTES 1.200M2	3 RESIDENCIA INDIVID	1.200,00	1.080.750,33	961,70
		LOTES 1455M2	3 RESIDENCIA INDIVID	1.455,00	1.543.929,04	961,70
QL 12	CJ 0 E 1	MAIS DE 1500M	3 RESIDENCIA INDIVID	1.500,00	1.312.339,69	961,70



GOVERNO DO DISTRITO FEDERAL
SECRETARIA DE ESTADO DA FAZENDA
Subsecretaria da Receita




Anexo Único do Projeto de Lei número de de

PVI - Pauta de Valores de Imóveis para Incidência do IPTU Exercício de : 2008

Quadra	Conj/Blocos	Lotes	Cód Natureza	Área Ter. (M2)	Vlr Terreno (R\$)	Vlr M2 Const (R\$)
QL 12	11 A 18	1200 A 1500 M2	3 RESIDENCIA INDIVID	1.200,00	1.157.946,78	961,70
QL 12	CJ 11 A 18	DE 1501 A 1800	3 RESIDENCIA INDIVID	1.800,00	1.312.339,69	961,70
		DE 1801 A 2200	3 RESIDENCIA INDIVID	2.200,00	1.543.929,04	961,70
		MAIS DE 2200M	3 RESIDENCIA INDIVID	2.700,00	1.929.911,31	961,70
QL 14	CJ 5 A 10	1 E 2	3 RESIDENCIA INDIVID	1.312,00	838.132,91	686,93
		3 A 10	3 RESIDENCIA INDIVID	766,00	523.833,07	686,93
		11 A 16	3 RESIDENCIA INDIVID	633,00 A 700,00	468.692,75	686,93
		17 E 18	3 RESIDENCIA INDIVID	1.032,00	733.366,30	686,93
		19 E 20	3 RESIDENCIA INDIVID	1.087,00	1.102.806,46	686,93
		8	3 RESIDENCIA INDIVID	1.500,00	1.047.666,14	686,93
QL 14	CJ 2 E 3	1 A 8	3 RESIDENCIA INDIVID	1.000,00	650.655,81	686,93
		9 E 10	3 RESIDENCIA INDIVID	675,00	468.692,75	686,93
		9	3 RESIDENCIA INDIVID	4.605,00	2.757.016,15	686,93
		11 E 12	3 RESIDENCIA INDIVID	1.627,00	1.157.946,78	686,93
QL 14	CJ 1 E 4	1 A 10	3 RESIDENCIA INDIVID	700,01 A 850,00	523.833,07	686,93
		11 E 12	3 RESIDENCIA INDIVID	540,00	391.496,29	686,93
		13 E 14	3 RESIDENCIA INDIVID	1.395,00	1.157.946,78	686,93
QL 16	CJ 1 A 6	1 E 2	3 RESIDENCIA INDIVID	1.312,00	749.908,39	652,58
		3 A 10	3 RESIDENCIA INDIVID	700,01 A 850,00	468.692,75	652,58
		11 A 16	3 RESIDENCIA INDIVID	633,00 A 700,00	419.066,45	652,58
		17 E 18	3 RESIDENCIA INDIVID	1.032,00	656.169,84	652,58
		19 E 20	3 RESIDENCIA INDIVID	1.087,00	1.047.666,14	652,58
QL 18	CJ 1 A 8	1 E 2	3 RESIDENCIA INDIVID	1.312,00	661.683,88	652,58
		4 A 10	3 RESIDENCIA INDIVID	766,00	441.122,58	652,58
		11 A 16	3 RESIDENCIA INDIVID	633,00	397.010,33	652,58
		17 E 18	3 RESIDENCIA INDIVID	1.032,00	617.571,62	652,58
		19 E 20	3 RESIDENCIA INDIVID	1.087,00	992.525,81	652,58
		9/11	3 RESIDENCIA INDIVID	1.433,00		
		3	3 RESIDENCIA INDIVID	833,33	551.403,23	652,58
			3 RESIDENCIA INDIVID	2.175,00	1.985.051,63	652,58
SHI/S - QL						
QL 20	CJ 1 A 5	1 E 2	3 RESIDENCIA INDIVID	1.312,00	639.627,75	652,58
		3 A 10	3 RESIDENCIA INDIVID	700,01 A 850,00	413.552,42	652,58
		11 A 16	3 RESIDENCIA INDIVID	633,00	369.440,16	652,58
		17 E 18	3 RESIDENCIA INDIVID	1.032,00	578.973,39	652,58
		19 E 20	3 RESIDENCIA INDIVID	1.087,00	937.385,49	652,58
QL 22	CJ 1 A 10	1 E 2	3 RESIDENCIA INDIVID	1.312,00	617.571,62	652,58
		3 A 10	3 RESIDENCIA INDIVID	700,01 A 850,00	385.982,26	652,58
			3 RESIDENCIA INDIVID	2.175,00	1.764.490,34	652,58
		11 A 16	3 RESIDENCIA INDIVID	633,00 A 700,00	347.384,03	618,24
			3 RESIDENCIA INDIVID	1.266,66	738.880,33	652,58
QL 22	1 A 10	13	3 RESIDENCIA INDIVID	600,01 A 700,00	347.384,03	652,58
		18	3 RESIDENCIA INDIVID	1.032,00	540.375,17	652,58
		19 E 20	3 RESIDENCIA INDIVID	1.087,00	882.245,17	652,58
		15/17		1.266,60		
QL 24	CJ 1 A 9	1 E 2	3 RESIDENCIA INDIVID	1.312,00	573.459,36	652,58
		3 A 10	3 RESIDENCIA INDIVID	700,01 A 850,00	358.412,10	652,58
		11 A 16	3 RESIDENCIA INDIVID	633,00 A 700,00	319.813,87	652,58
		17 E 18	3 RESIDENCIA INDIVID	1.032,00	501.776,94	652,58

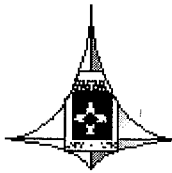


GOVERNO DO DISTRITO FEDERAL
SECRETARIA DE ESTADO DA FAZENDA
Subsecretaria da Receita



Anexo Único do Projeto de Lei número de de
PVI - Pauta de Valores de Imóveis para Incidência do IPTU Exercício de : 2008

Quadra	Conj/Blocos	Lotes	Cód Natureza	Área Ter. (M2)	Vlr Terreno (R\$)	Vlr M2 Const (R\$)
QL 26	CJ 1 A 8	19 E 20	3 RESIDENCIA INDIVID	1.087,00	827.104,85	652,58
		4	3 RESIDENCIA INDIVID	883,33	413.552,42	652,58
		14/16	3 RESIDENCIA INDIVID	1.300,00	639.627,75	652,58
		1 E 2	3 RESIDENCIA INDIVID	1.312,00	529.347,10	618,24
		3 A 10	3 RESIDENCIA INDIVID	700,01 A 850,00	330.841,94	618,24
		11 A 16	3 RESIDENCIA INDIVID	633,00 A 700,00	297.757,74	618,24
		17 E 18	3 RESIDENCIA INDIVID	1.032,00	463.178,71	618,24
		19 E 20	3 RESIDENCIA INDIVID	1.087,00	771.964,52	618,24
		4/6	3 RESIDENCIA INDIVID	1.633,33	716.824,20	618,24
SHI/S - QL QL 28	CJ 1 A 9	1 E 2	3 RESIDENCIA INDIVID	1.312,00	485.234,84	583,89
		3 A 10	3 RESIDENCIA INDIVID	700,01 A 850,00	303.271,78	583,89
		11 A 16	3 RESIDENCIA INDIVID	633,00 A 700,00	270.187,58	583,89
		17 E 18	3 RESIDENCIA INDIVID	1.032,00	424.580,49	583,89
		19 E 20	3 RESIDENCIA INDIVID	1.087,00	661.683,88	583,89
RESIDENCIA	COLETIVA					
SHI/S-CHACARAS						
QI 5		1/2,4/7 9,11	6 CHACARAS	9.036,00 A 11.280,00	1.249.796,37	525,77
		58,62 A 96	6 CHACARAS	10.756,00	1.249.796,37	525,77
		90/91	6 CHACARAS	22.500,00	2.499.592,74	525,77
		8,10,12	6 CHACARAS	6.705,00	1.062.326,91	525,77
		97	6 CHACARAS	15.570,00	1.499.755,64	525,77
		61/98	6 CHACARAS	12.667,00 A 12.807,00	1.374.776,01	525,77
		60,99,16,18	6 CHACARAS	8.568,00	1.124.816,73	525,77
		3,13/15,17	6 CHACARAS	2.000,00 A 12.000,00	1.187.306,55	525,77
		19/57,59	6 CHACARAS	10.000,00	1.187.306,55	525,77
		1A25,27,29	6 CHACARAS	10.756,00	1.249.796,37	525,77
		26,28,31	6 CHACARAS	7.606,00	999.837,10	525,77
		30,32	6 CHACARAS	12.046,00	1.374.776,01	525,77
		73	6 CHACARAS	10.756,00 A 13.055,00	1.249.796,37	525,77
		66,68	6 CHACARAS	7.200,00	874.857,46	525,77
		33 A 65, 67	6 CHACARAS	7.500,00 A 10.000,00	999.837,10	525,77
69/71	6 CHACARAS	8.547,00	999.837,10	525,77		
72	6 CHACARAS	5.207,00	812.367,64	525,77		
LOTES DESMEMB. SHI/S-CHACARAS	DE CHACARA	KT X 1,50				
QI 19		1 A 24	6 CHACARAS	10.756,00 A 11.251,00	937.347,28	499,48
		11/12		22.500,00		
QI 23		1 A 29	6 CHACARAS	10.756,00 A 11.251,00	812.367,64	473,19
QI 25		1 A 24	6 CHACARAS	10.756,00 A 11.251,00	749.877,82	473,19
		8/10/13/15	6 CHACARAS	43.112,00	3.249.470,56	473,19
QI 26		1 A 35	6 CHACARAS	10.756,00 A 11.251,00	687.388,00	473,19
QI 28		1 A 24	6 CHACARAS	10.756,00 A 11.251,00	624.898,19	446,90
FRACOES DO LOT SHI/S-COMERCIO	E VALOR DO TE E SERVICOS	RENO X 1,50				
QI 3	(ANT.QI A)	I	10 COMERCIAL	294,00	834.473,80	916,16
		C/D	10 COMERCIAL	598,00	1.668.947,59	916,16
QI 3	(ANT.QI A)	H,J	10 COMERCIAL	196,00	552.036,51	916,16
QI 9	(ANT.QI 3)	A,G,H	10 COMERCIAL	294,00	1.540.567,01	916,16
QI 9	(ANT.QI 3)	I	10 COMERCIAL	196,00	962.854,38	916,16
QI 9	(ANT. QI 3)	J/K	10 COMERCIAL	490,00	2.503.421,39	916,16
QI 11	(ANT.QI 4)	O	10 COMERCIAL	600,00	2.182.469,93	916,16
QI 11	(ANT. QI 4)	P,Q,R,S	10 COMERCIAL	312,50	1.027.044,67	916,16
QI 17	(ANT.QI 6)	F,H	10 COMERCIAL	196,00	481.427,19	916,16



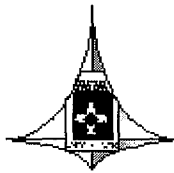
GOVERNO DO DISTRITO FEDERAL
SECRETARIA DE ESTADO DA FAZENDA
Subsecretaria da Receita

PROTOCOLO LEGISLATIVO
PL Nº 533 107
Fls. Nº 78



Anexo Único do Projeto de Lei número de de
PVI - Pauta de Valores de Imóveis para Incidência do IPTU Exercício de : 2008

Quadra	Conj/Blocos	Lotes	Cód Natureza	Área Ter. (M2)	Vlr Terreno (R\$)	Vlr M2 Const (R\$)
QI 17	(ANT.QI 6)	G,K	10 COMERCIAL	294,00	609.807,77	916,16
QI 21	(ANT.QI 7)	D	10 COMERCIAL	14.922,71	6.419.029,20	916,16
QI 21	(ANT.QI 7)	E,H,J	10 COMERCIAL	294,00	609.807,77	916,16
QI 21	(ANT.QI 7)	I	10 COMERCIAL	196,00	481.427,19	916,16
QI 23	(ANT.QI 8)	A,B,C,E,F	10 COMERCIAL	294,00	609.807,77	916,16
QI 23	(ANT.QI 8)	D	10 COMERCIAL	196,00	481.427,19	916,16
QI 25	(ANT.QI 9)	D,E	10 COMERCIAL	294,00	609.807,77	916,16
QI 25	(ANT. QI 9)	G	10 COMERCIAL	6.226,78	5.218.670,74	916,16
QI 26	(ANT.QI 10)	C,D	10 COMERCIAL	294,00	609.807,77	916,16
QI 26	(ANT QI 10)	B/E	10 COMERCIAL	490,00	609.807,77	916,16
QI 29	(ANT.QI 11)	A,B,C	10 COMERCIAL	294,00	1.091.234,96	916,16
QI 29	(ANT.QI 11)	D	10 COMERCIAL	196,00	962.854,38	916,16
QL 10		TODOS	10 COMERCIAL	209,17	320.951,46	916,16
QL 10		TODOS	10 COMERCIAL	452,33	641.902,92	916,16
QL 10		TODOS	10 COMERCIAL	20,00	38.514,18	458,08
QL 10		TODOS	10 COMERCIAL	100,00	192.570,88	916,16
LJ KC X 1,00						
LJ KC X 1,00						
SL KC X 0,80						
SS KC X 0,60						
SHI/S-COMERCIO	LOCAL					
EQ 1/2		3	11 COMERCIO LOCAL	132,00	331.718,09	789,47
QI 5		A	11 COMERCIO LOCAL	420,00	840.352,50	789,47
		B,C,D	11 COMERCIO LOCAL	300,00	751.894,34	789,47
		E,G	11 COMERCIO LOCAL	300,00	751.894,34	789,47
		F	11 COMERCIO LOCAL	10.000,00	4.422.907,90	789,47
QI7		A/E	11 COMERCIO LOCAL	300,00	840.352,50	789,47
QI9	(ANT.QI 3)	A,B,C	11 COMERCIO LOCAL	300,00	928.810,66	789,47
QI 11	(ANT.QI 4)	F/N	11 COMERCIO LOCAL	300,00	840.352,50	789,47
QI15		A/H	11 COMERCIO LOCAL	300,00	663.436,19	789,47
QI 19	(ANT.QI 6)	A	11 COMERCIO LOCAL	300,00	574.978,03	789,47
QI 19	(ANT.QI 6)	B/D	11 COMERCIO LOCAL	300,00	574.978,03	789,47
QI21		A/E	11 COMERCIO LOCAL	300,00	552.863,49	789,47
		AE 3	11 COMERCIO LOCAL	10.000,00	4.422.907,90	789,47
QL B		A/C	11 COMERCIO LOCAL	300,00	574.978,03	789,47
TR A		A/E	11 COMERCIO LOCAL	300,00	574.978,03	789,47
SHI/S - CENTRO	COMERCIAL					
		A (CINEMA)	12 CENTRO COMERCIAL	2.400,00	2.510.054,03	995,34
QI5		B C D E (LOJAS)	12 CENTRO COMERCIAL	5.000,00	4.563.734,60	995,34
		F (MERCADO)	12 CENTRO COMERCIAL	7.961,31	5.476.481,52	995,34
QI 5		B C D G	12 CENTRO COMERCIAL	100,00	205.368,06	995,34
		E F H I J	12 CENTRO COMERCIAL	400,00	867.109,57	995,34
QI9		A/E	12 CENTRO COMERCIAL	300,00	958.384,27	995,34
QI11		A/E	12 CENTRO COMERCIAL	300,00	867.109,57	995,34
QI 13		A,F,H	12 CENTRO COMERCIAL	400,00	775.834,88	995,34
SHI/S - USO	MULTIPLIO					
QI 1	(ANT.QI B)	B	19 OUTROS COMERCIAIS	8.000,00	4.049.805,71	788,66
QI 3	(ANT.QI A)	A	10 COMERCIAL	5.678,03	2.182.469,93	916,16
QI 3	(ANT.QI A)	F	19 OUTROS COMERCIAIS	649,90	591.894,68	788,66
QI 3	(ANT.QI A)	G	19 OUTROS COMERCIAIS	800,00	789.192,91	788,66
QI 11		K/N	19 OUTROS COMERCIAIS	900,00	789.192,91	788,66
QI 11	(ANT.QI 4)	O	19 OUTROS COMERCIAIS	2.000,00	1.557.617,58	788,66
QI 15	(ANT QI 5)	H	19 OUTROS COMERCIAIS	2.520,00	1.661.458,75	788,66
QI 15		AE	19 OUTROS COMERCIAIS	3.126,00	1.609.538,17	788,66
QI 15	(ANT QI 5)	J	19 OUTROS COMERCIAIS	2.778,00	1.765.299,92	788,66



GOVERNO DO DISTRITO FEDERAL
SECRETARIA DE ESTADO DA FAZENDA
Subsecretaria da Receita

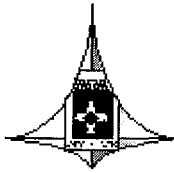


PROTOCOLO LEGISLATIVO
PL Nº 533 107
Fls. Nº 79

Anexo Único do Projeto de Lei número de de

PVI - Pauta de Valores de Imóveis para Incidência do IPTU Exercício de : 2008

Quadra	Conj/Blocos	Lotes	Cód Natureza	Área Ter. (M2)	Vlr Terreno (R\$)	Vlr M2 Const (R\$)
QI 15	(ANT.QI 5)	K	19 OUTROS COMERCIAIS	1.959,00	1.557.617,58	788,66
QI 15	(ANT.QI 5)	L	19 OUTROS COMERCIAIS	1.370,00	882.649,96	788,66
QI 15	(ANT.QI 5)	M	19 OUTROS COMERCIAIS	1.050,00	830.729,38	788,66
QI16		N	19 OUTROS COMERCIAIS	5.540,66	1.609.538,17	788,66
QI 19	(ANT.QI 6)	L	19 OUTROS COMERCIAIS	5.476,00	1.401.855,82	788,66
QI 23	(ANT.QI 9)	A	19 OUTROS COMERCIAIS	5.431,92	1.298.014,65	788,66
SHI/S- CLINICA E POSTO SAUD						
ANT.QI 2		F	32 MEDICO/HOSPITALAR	3.300,00	983.388,49	589,23
QI 5		AE POSTO SAUI	32 MEDICO/HOSPITALAR	676,00	357.595,82	589,23
QI 7	(ANT.QI 2)	E,F	32 MEDICO/HOSPITALAR	3.200,00	983.388,49	589,23
QI 9	(ANT.QI 3)	D,E	32 MEDICO/HOSPITALAR	3.000,00	1.162.186,40	707,08
QI 9	E II		32 MEDICO/HOSPITALAR	910,00	581.093,20	707,08
QI11		K	32 MEDICO/HOSPITALAR	2.625,00	804.590,59	589,23
QI 15		O	32 MEDICO/HOSPITALAR	6.469,00	1.787.979,08	589,23
QI 15	O		32 MEDICO/HOSPITALAR	4.556,14	1.457.202,95	589,23
QI15		G	32 MEDICO/HOSPITALAR	9.999,12	2.234.973,85	589,23
GARAGE M² x 0						
SHI/S - CENTRO EDUCACIONAL						
QI 3	(ANT.QI A)	E	41 ENSINO 20.GRAU	9.330,27	785.203,79	373,23
QI 7	(ANT.QI 2)	D	41 ENSINO 20.GRAU	12.000,00	942.244,55	373,23
QI 11	(ANT.QI 4)	H	41 ENSINO 20.GRAU	60.000,00	1.963.009,48	373,23
QI9		L	41 ENSINO 20.GRAU	8.845,27	745.943,60	373,23
QL 14	(ANT.QL 5)	B	41 ENSINO 20.GRAU	10.961,53	863.724,17	373,23
ANT.QL 7			41 ENSINO 20.GRAU	4.003,00	471.122,27	373,23
QL14		A	41 ENSINO 20.GRAU	61.340,00	1.963.009,48	373,23
QI 23	(ANT.QI 8)	I	41 ENSINO 20.GRAU	16.285,49	1.177.805,69	373,23
SHI/S - ESCOLA CLASSE						
QL2		B	42 ENSINO 10.GRAU	2.100,00	347.596,35	373,23
QI 3	(ANT.QI A)	B	42 ENSINO 10.GRAU	7.973,24	926.923,60	373,23
QI 5	(ANT.QI 1)	B	42 ENSINO 10.GRAU	2.800,00	440.288,71	373,23
QI 5	(ANT.QI 1)	AE C	42 ENSINO 10.GRAU	4.500,00	695.192,70	373,23
QI 7	(ANT.QI 2)	B	42 ENSINO 10.GRAU	4.000,00	695.192,70	373,23
QL 12	12	11(ANT.QL4/12-	42 ENSINO 10.GRAU	2.000,00	380.038,68	373,23
QI 15	(ANT.QI 5)	E	42 ENSINO 10.GRAU	4.500,00	695.192,70	373,23
QI 16	(ANT.QI 5)	C	42 ENSINO 10.GRAU	4.782,00	695.192,70	373,23
QI 17	(ANT.QI 6)	J	42 ENSINO 10.GRAU	4.900,00	741.538,88	373,23
QI 21	(ANT.QI 7)	A	42 ENSINO 10.GRAU	2.400,00	463.461,80	373,23
QI 21	(ANT.QI 7)	K	42 ENSINO 10.GRAU	5.725,98	787.885,06	373,23
QI 23	(ANT.QI 8)	H	42 ENSINO 10.GRAU	4.345,24	648.846,52	373,23
QI 25	(ANT.QI 9)	B	42 ENSINO 10.GRAU	5.972,41	811.058,15	373,23
QI 26	(ANT.QI 10)	F	42 ENSINO 10.GRAU	4.261,32	625.673,43	373,23
SHI/S - JARDIM DE INFANCIA						
QI 1		D	43 JARDIM INFANCIA	3.000,00	463.461,80	373,23
ANT.QI 2		A	43 JARDIM INFANCIA	3.200,00	486.634,89	373,23
QI 4		I	43 JARDIM INFANCIA	3.000,00	301.250,17	373,23
QI 5		D	43 JARDIM INFANCIA	2.500,00	393.942,53	373,23
QL6		B	43 JARDIM INFANCIA	2.000,00	324.423,26	373,23
QI 11		A	43 JARDIM INFANCIA	3.000,00	463.461,80	373,23
QI 15	(ANT.QI 5)	D	43 JARDIM INFANCIA	2.500,00	393.942,53	373,23
QL 14	(ANT.QL 5)	A	43 JARDIM INFANCIA	2.970,00	463.461,80	373,23
QI 17	(ANT.QI 6)	I	43 JARDIM INFANCIA	1.988,29	301.250,17	373,23
QI 21	(ANT.QI 7)	B	43 JARDIM INFANCIA	1.600,00	231.730,90	373,23
QI 21	(ANT.QI 7)	M	43 JARDIM INFANCIA	2.217,41	324.423,26	373,23
QI 23	(ANT.QI 8)	G	43 JARDIM INFANCIA	1.997,80	301.250,17	373,23
QI 25	(ANT.QI 9)	C	43 JARDIM INFANCIA	2.497,57	370.769,44	373,23



GOVERNO DO DISTRITO FEDERAL
SECRETARIA DE ESTADO DA FAZENDA
Subsecretaria da Receita



PROTOCOLO LEGISLATIVO
P2 Nº 533 / 07
Fls. Nº 80

Anexo Único do Projeto de Lei número de de
PVI - Pauta de Valores de Imóveis para Incidência do IPTU Exercício de : 2008


Quadra	Conj/Blocos	Lotes	Cód	Natureza	Área Ter. (M2)	Vlr Terreno (R\$)	Vlr M2 Const (R\$)
QI 26	(ANT.QI 10)	G	43	JARDIM INFANCIA	2.481,23	370.769,44	373,23
QI 21		1 E 2	43	JARDIM INFANCIA	15.050,00	1.390.385,40	373,23
SHI/S - CRECHE							
QI 15	(ANT.QI 5)	B *	44	CRECHE/MATERNAL	660,00	353.661,20	373,23
QL B		B	44	CRECHE/MATERNAL	2.100,00	1.060.983,60	373,23
SHI/S - ESCOLA PARQUE							
QL 20	(ANT.QL 7)	B *	45	ESCOLA PARQUE	19.250,00	957.566,16	342,93
QL 12	15	LT 48	49	OUTROS	765,00	172.362,38	286,68
SHI/S - CLUBES							
QL 6	(ANT.QL 1)	C *	51	CLUBES	12.250,00	421.329,51	373,23
QL12		15	51	CLUBES	49.200,00	1.263.988,53	373,23
SHI/S-ESPORTES							
QI 15	(ANT.QI 5)	F *	54	PRACA ESPORTES	10.790,00	411.115,32	342,93
QI 21	(ANT.QI 7)	L	54	PRACA ESPORTES	5.068,89	205.557,66	342,93
QL 20	(ANT.QL 7)	C	54	PRACA ESPORTES	38.057,73	822.230,64	342,93
QI 4	AE 1		60	ADMINISTRATIVO DF	13.789,94	413.668,59	342,93
QL 10		30	60	ADMINISTRATIVO DF	71,14	103.417,15	342,93
QI 11	AE 3		60	ADMINISTRATIVO DF	11.052,00	413.668,59	342,93
QI 11		AE 3	69	OUTROS	5.651,36	1.008.636,00	572,27
SHI/S - BANCA DE JORNAL							
QI 9	(ANT.QI 3)	F	70	LOJAS DE REVISTAS E	17,50	48.518,80	231,51
QI 15	(ANT.QI 5)	BANCA DE JOR	70	LOJAS DE REVISTAS E	6,00	24.259,40	231,51
SHI/S - SUPER MERCADO							
QI 11	(ANT.QI 4)	J *	74	SUPERMERCADO	5.000,00	1.276.754,88	429,48
QI 19	(ANT.QI 6)	D	74	SUPERMERCADO	3.000,00	766.052,93	429,48
QI 26		A	74	SUPERMERCADO	1.650,00	1.149.079,39	429,48
SHI/S - PAG							
QI1,QI5,QI11		1E2	75	POSTO DE ABASTECIM	462,00	842.657,91	603,65
QI7,QI13,QI15		1 *	75	POSTO DE ABASTECIM	462,00	842.657,91	603,65
QI19,QI21,QI23		1	75	POSTO DE ABASTECIM	462,00	758.392,12	603,65
QI25,QI26,QI29		1	75	POSTO DE ABASTECIM	462,00	674.126,33	603,65
E QI 28							
QI 13	(ANT.QI 4)	LT 1	75	POSTO DE ABASTECIM	1.760,00	842.657,91	603,65
QL 2, QL 6		A	75	POSTO DE ABASTECIM	462,00	842.657,91	603,65
QL 26		A	75	POSTO DE ABASTECIM	462,00	842.657,91	603,65
SHI/S - PLL							
QI1,QI3,QI5, QI7,QI9,QI11		1E2 *	76	POSTO DE LAVAGEM E	1.045,00	1.366.127,10	603,65
QI13		1	76	POSTO DE LAVAGEM E	1.045,00	1.366.127,10	603,65
QI19,QI21,QI23		1E2	76	POSTO DE LAVAGEM E	1.045,00	1.229.514,39	603,65
QI25		1	76	POSTO DE LAVAGEM E	1.758,00	1.092.901,68	603,65
QI26		1E2	76	POSTO DE LAVAGEM E	1.045,00	1.092.901,68	603,65
QI29		1	76	POSTO DE LAVAGEM E	1.680,00	1.092.901,68	603,65
TR A		1 E 2	76	POSTO DE LAVAGEM E	1.045,00	1.366.127,10	603,65
TR 10		1	76	POSTO DE LAVAGEM E	1.045,00	1.092.901,68	603,65
SHI/S - CEB							
QI13	(TR 4)	G *	80	FORÇA E LUZ	1.600,00	95.757,61	318,05
QI 21	(ANT.QI 7)	F	80	FORÇA E LUZ	6.400,00	287.272,83	318,05

EMITIR PAUTA IPTU

terça-feira, 2 de outubro de 2007

10:33:11





GOVERNO DO DISTRITO FEDERAL
SECRETARIA DE ESTADO DA FAZENDA
Subsecretaria da Receita



PROTOCOLO LEGISLATIVO

PL Nº 533 107

Fis. Nº 81 R

Anexo Único do Projeto de Lei número de de

PVI - Pauta de Valores de Imóveis para Incidência do IPTU Exercício de : 2008

Quadra	Conj/Blocos	Lotes	Cód Natureza	Área Ter. (M2)	Vir Terreno (R\$)	Vir M2 Const (R\$)
QL 4/11		AA	80 FORCA E LUZ	8.043,00	383.030,44	318,05
QL 4/12		AA	80 FORCA E LUZ	9.317,00	406.969,84	318,05
SHI/S-TELEBRAS						
QI 13	(ANT.QI 4)	D *	82 TELECOMUNICACOES	800,00	201.727,20	318,05
QI 21	(ANT.QI 7)	G,E	82 TELECOMUNICACOES	2.000,00	504.318,00	318,05
SHI/S - POSTO POLICIAL						
QI 4		C *	84 SEGURANCA PUBLICA	1.240,00	61.285,14	318,05
QI 4		F	85 CORPO DE BOMBEIRO	5.527,00	265.565,61	318,05
SHI/S - TEMPLO						
QI 1	(ANT.QI B)	AE 1	90 TEMPLOS	194.775,00	2.391.807,16	318,05
QI 7	(ANT.QI 2)	A *	90 TEMPLOS	6.400,00	440.480,14	318,05
QI 9		C	90 TEMPLOS	6.400,00	440.480,14	318,05
QI 16		C	90 TEMPLOS	6.400,00	440.480,14	318,05
QI 16		N	90 TEMPLOS	5.540,00	1.101.200,35	318,05
SHI/S-CONJUNTO PAROQUIAL						
QL 6	(ANT.QL 1)	A *	92 ENTIDADES RELIGIOS	30.000,00	823.507,28	318,05
QL 6	(ANT.QL 1)	D	92 ENTIDADES RELIGIOS	10.697,20	329.402,91	318,05
EQ QL 6/8	(ANT QL 1 LT A	1) A1	92 ENTIDADES RELIGIOS	15.000,00	823.507,28	318,05
QI 17	(ANT.QI 6)	SEMINARIO	92 ENTIDADES RELIGIOS	341.749,03	4.117.536,40	318,05
QI 21	(ANT.QI 7)	C1,C2,C3	92 ENTIDADES RELIGIOS	15.015,40	411.753,64	318,05
QI 09		P	92 ENTIDADES RELIGIOS	3.871,00	123.526,09	318,05
QI 26		H	92 ENTIDADES RELIGIOS	10.800,00	329.402,91	318,05
QL 6	E		92 ENTIDADES RELIGIOS	4.302,00	164.701,46	318,05
SHI/S - RESTAU RANTE						
QL10		PONTAO SUL	78 RESTAURANTES	352,99	421.329,51	361,32
QI 11	AE 2		98 AREAS ESPECIAIS P/ E	11.052,39	288.662,03	363,17
QI 25	(ANT. QI 9)	F	98 AREAS ESPECIAIS P/ E	30.904,88	529.213,72	363,17
QL 24	(ANT. QL 9)	A	98 AREAS ESPECIAIS P/ E	7.102,20	192.441,35	363,17

Sector: 920579 SETOR DE HOTEIS DE TURISMO SUL

Quadra	Conj/Blocos	Lotes	Natureza	Área Ter. (M2)	Vir Terreno (R\$)	Vir M2 Const (R\$)
SETOR	HOTEIS DE TUR	/SUL				
LT UNICO			31 HOTELEIRO	142.500,00	41.307.326,52	1.194,69

OBSERVACAO : EXISTEM LOTE DE HOTEL DE T NO SCE/S TR-4

Sector: 920553 SETOR DE HOTEIS E TURISMO NORTE

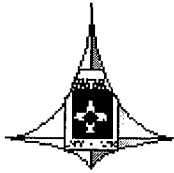
Quadra	Conj/Blocos	Lotes	Natureza	Área Ter. (M2)	Vir Terreno (R\$)	Vir M2 Const (R\$)
TR 1-A	CHURR DO LA		78 RESTAURANTES	14.580,00	662.376,59	660,07
TR 1-B		BLUE TREE	31 HOTELEIRO	74.648,02	25.058.472,96	2.389,38
TR 1-B	BLUE TREE		18 GARAGEM COMERCIA	74.648,02	25.806.929,92	984,30
TR 1-B	BLUE TREE		4 RESIDENCIA COLETIV	74.648,02	25.058.472,96	2.652,21
TR 2	LAKESIDE		31 HOTELEIRO	66.390,00	19.576.932,00	1.194,69
TR 2	LAKESIDE		4 RESIDENCIA COLETIV	66.390,00	19.576.932,00	1.194,69
TR 2	LAKESIDE	GARAGEM	4 RESIDENCIA COLETIV	66.390,00	22.317.702,48	896,02
PROJ ORLA	12		10 COMERCIAL	700,00	309.206,81	861,02
PROJ ORLA		13	46 CULTURAL	5.225,00	235.614,54	1.025,98
PROJ ORLA		6 7 8 10 11 15	10 COMERCIAL	525,00	257.672,34	861,02
		16 17 18	10 COMERCIAL	525,00	257.672,34	861,02
PROJ ORLA		9	10 COMERCIAL	875,00	360.741,28	861,02
PROJ ORLA		14	46 CULTURAL	7.200,00	294.518,18	1.025,98

EMITIR PAUTA IPTU

terça-feira, 2 de outubro de 2007

10:33:11





GOVERNO DO DISTRITO FEDERAL
SECRETARIA DE ESTADO DA FAZENDA
Subsecretaria da Receita



PROTOCOLO LEGISLATIVO
PL Nº 533 / 07
FIS. Nº 82

Anexo Único do Projeto de Lei número de de

PVI - Pauta de Valores de Imóveis para Incidência do IPTU Exercício de : 2008

Quadra	Conj/Blocos	Lotes	Cód Natureza	Área Ter. (M2)	Vir Terreno (R\$)	Vir M2 Const (R\$)
		3	31 HOTELEIRO	50.482,50	16.248.853,56	1.194,69
		4	31 HOTELEIRO	53.644,80	17.227.700,16	1.194,69
		5-PARTE 1	31 HOTELEIRO	106.325,00	30.833.667,90	1.194,69
		5-PARTE 2	31 HOTELEIRO	60.953,00	19.576.932,00	1.194,69

Sector: 920524 SETOR DE INDUSTRIA E ABASTECIMENTO

Quadra	Conj/Blocos	Lotes	Natureza	Área Ter. (M2)	Vir Terreno (R\$)	Vir M2 Const (R\$)
SIA -INDUSTRIA	E ABASTECIM					
TR 1		10 A 1760	10 COMERCIAL	2.000,00	724.290,10	868,79
TR 2		05 A 1760	10 COMERCIAL	1.000,00	402.383,39	868,79
TR 2		1815 A 1925	10 COMERCIAL	1.200,00	482.860,07	868,79
TR 3		625	10 COMERCIAL	8.000,00	3.219.067,12	868,79
TR 3		05 A 1910	10 COMERCIAL	1.000,00	402.383,39	868,79
TR3		05 A 1910	10 COMERCIAL	2.000,00	804.766,78	868,79
TR 4		10 A 1760	10 COMERCIAL	1.500,00	563.336,75	868,79
TR 5		5/35	10 COMERCIAL	4.000,00	1.609.533,56	868,79
TR 5		10 A 50	10 COMERCIAL	1.000,00	321.906,71	868,79
TR 1		10 A 1760	20 INDUSTRIAL URBANO	2.000,00	505.140,91	465,76
TR 1		1730/1760	20 INDUSTRIAL URBANO	8.000,00	2.020.563,65	465,76
TR 2		05 A 1760	20 INDUSTRIAL URBANO	1.000,00	280.633,84	465,76
TR2		05 A 1760	20 INDUSTRIAL URBANO	2.000,00	561.267,68	465,76
TR 2		TODOS	20 INDUSTRIAL URBANO	3.000,00	841.901,52	465,76
TR 2		1815 A 1925	20 INDUSTRIAL URBANO	1.200,00	336.760,61	465,76
TR3		1530/1560	20 INDUSTRIAL URBANO	4.000,00	1.122.535,36	465,76
TR 3		05 A 1910	20 INDUSTRIAL URBANO	1.000,00	280.633,84	465,76
TR 3		10/60	20 INDUSTRIAL URBANO	6.000,00	1.683.803,04	465,76
TR 4		10 A 1760	20 INDUSTRIAL URBANO	1.500,00	392.887,38	465,76
TR4		10 A 1760	20 INDUSTRIAL URBANO	1.200,00	314.309,90	465,76
TR 5		10 A 50	20 INDUSTRIAL URBANO	1.000,00	224.507,07	465,76
TR 05	95,	105,115,125,135	19 OUTROS COMERCIAIS	1.416,00	334.037,46	507,22
TR 05	LTS 100,	110,120,130,140	19 OUTROS COMERCIAIS	584,00	179.866,32	507,22
TR 05	LTS 150,	160, 170, 180	19 OUTROS COMERCIAIS	492,00	154.171,13	507,22
TR 05	LTS 145,	155, 165, 175	19 OUTROS COMERCIAIS	1.508,00	359.732,65	507,22
TR 05		LT 185	19 OUTROS COMERCIAIS	2.108,41	513.903,78	507,22
TR 05		LT 190	19 OUTROS COMERCIAIS	697,00	205.561,51	507,22
TR 05		LT 210	19 OUTROS COMERCIAIS	30.961,95	2.569.518,90	507,22
TR 05		LT 340	19 OUTROS COMERCIAIS	88.778,76	3.597.326,46	507,22
TR 6		05 A 290	20 INDUSTRIAL URBANO	1.000,00	224.507,07	465,76
TR 07		690 A 695M²	19 OUTROS COMERCIAIS		205.561,51	507,22
TR 8		05 A 290	20 INDUSTRIAL URBANO	1.000,00	224.507,07	465,76
TR8		05 A 290	20 INDUSTRIAL URBANO	2.000,00	449.014,14	465,76
TR 10		LT 05	19 OUTROS COMERCIAIS	285.119,05	5.652.941,58	507,22
TR 12		LT 05	19 OUTROS COMERCIAIS	10.731,00	1.284.759,45	507,22
TR 12		LT 105	19 OUTROS COMERCIAIS	50.008,56	3.083.422,68	507,22
TR 12		LT 200	19 OUTROS COMERCIAIS	8.265,63	2.055.615,12	507,22
TR 12		LT 260	19 OUTROS COMERCIAIS	7.908,68	2.055.615,12	507,22
TR 14		LT 05	19 OUTROS COMERCIAIS	59.339,40	3.340.374,57	507,22
TR 16		LT 05	19 OUTROS COMERCIAIS	51.165,65	3.083.422,68	507,22
NAT 20 - SE	DESMEMB. M²	CONST. X 1,50				
NAT 19 - SE	DESMEMB. M²	CONST. X 1,20				
SIA - ARMAZENS	GERAIS					
TR 2		1815 A 2115	22 ARMAZENAGEM/ABAS	1.200,00	310.855,96	486,01
TR 3		1820 A 2150	22 ARMAZENAGEM/ABAS	1.000,00	259.046,63	486,01
TR 4		1820 A 1930	22 ARMAZENAGEM/ABAS	1.200,00	310.855,96	486,01

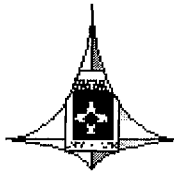
SIA - COMERCIO LOCAL

EMITIR PAUTA IPTU

terça-feira, 2 de outubro de 2007

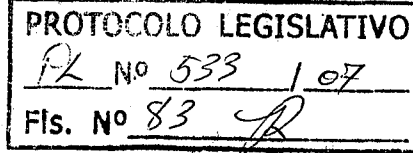
10:33:11






GOVERNO DO DISTRITO FEDERAL
SECRETARIA DE ESTADO DA FAZENDA

Subsecretaria da Receita




Anexo Único do Projeto de Lei número de de
PVI - Pauta de Valores de Imóveis para Incidência do IPTU Exercício de : 2008

Quadra	Conj/Blocos	Lotes	Cód Natureza	Área Ter. (M2)	Vlr Terreno (R\$)	Vlr M2 Const (R\$)
TR 1		230,610,1500 E *	11 COMERCIO LOCAL	900,00	455.537,39	551,52
TR 1		1840	11 COMERCIO LOCAL	900,00	455.537,39	551,52
TR 2		365,370,1125 E	11 COMERCIO LOCAL	900,00	455.537,39	551,52
TR 2		1130	11 COMERCIO LOCAL	900,00	455.537,39	551,52
TR 3		225,230,985,990	11 COMERCIO LOCAL	900,00	455.537,39	551,52
TR 4		370,750,1130 E	11 COMERCIO LOCAL	900,00	455.537,39	551,52
TR 4		2000	11 COMERCIO LOCAL	900,00	455.537,39	551,52
TR 8		210 E 215	11 COMERCIO LOCAL	900,00	364.429,91	551,52
SIA - CENTRO	COMERCIAL					
		LOTE AUXILIAR	12 CENTRO COMERCIAL	900,00	212.849,18	515,39
1-C		1 A 5 (MOTEIS)	12 CENTRO COMERCIAL	900,00	425.698,36	515,39
	D		4 RESIDENCIA COLETIV	900,00	479.369,92	607,36
2-C		1,2 E 3 (PLL)	12 CENTRO COMERCIAL	2.854,00	2.128.491,80	644,24
2		LT 1	12 CENTRO COMERCIAL	3.700,00	2.128.491,80	515,39
2		LT 1/3	12 CENTRO COMERCIAL	2.854,50	1.064.245,90	515,39
		1 E 7 (COM.ATA)	12 CENTRO COMERCIAL	504,00	95.782,13	515,39
		2 A 6 (COM.ATA)	12 CENTRO COMERCIAL	420,00	85.139,67	515,39
3-C		19 E 22 (OFIC.)	12 CENTRO COMERCIAL	364,00	74.497,21	515,39
		20,21,23 (OFIC.)	12 CENTRO COMERCIAL	260,00	53.212,30	515,39
		24 (OFIC.)	12 CENTRO COMERCIAL	416,00	85.139,67	515,39
SIA - CENTRO	COMERCIAL					
		1	12 CENTRO COMERCIAL	128,00	42.569,84	515,39
		2,7,8,13,14,19,	12 CENTRO COMERCIAL	97,50	46.826,82	515,39
		20,25,26,31,32,	12 CENTRO COMERCIAL	97,50	46.826,82	515,39
		37,38,43,44	12 CENTRO COMERCIAL	97,50	46.826,82	515,39
4-C		3A6,9A12,15A18	12 CENTRO COMERCIAL	90,00	42.569,84	515,39
		21A24,27A30,	12 CENTRO COMERCIAL	90,00	42.569,84	515,39
		33A36,39A47	12 CENTRO COMERCIAL	90,00	42.569,84	515,39
	45 A 47		12 CENTRO COMERCIAL	90,00	42.569,84	515,39
4 - C	BL E	48 E 49	12 CENTRO COMERCIAL	187,50	89.396,66	515,39
		50 (CAPELA)	12 CENTRO COMERCIAL	375,00	51.083,80	515,39
		51E56 (ESCRITC	12 CENTRO COMERCIAL	580,00	127.709,51	515,39
		52A55 (S.PUBLIC	12 CENTRO COMERCIAL	100,00	42.569,84	515,39
		1A12,14A24,(C.A	12 CENTRO COMERCIAL	420,00	89.396,66	515,39
		24-A,24-B (C.A)	12 CENTRO COMERCIAL	420,00	89.396,66	515,39
		13 (REST.E BAR	12 CENTRO COMERCIAL	260,00	55.340,79	515,39
5-C		25	12 CENTRO COMERCIAL	468,00	102.167,61	515,39
		26A36 (OFICINA	12 CENTRO COMERCIAL	390,00	85.139,67	515,39
		49A54 (OFICINA	12 CENTRO COMERCIAL	390,00	85.139,67	515,39
		55 (AREA ESPE	12 CENTRO COMERCIAL	11.000,00	851.396,72	515,39
6-C		UNICO (SAPS)	12 CENTRO COMERCIAL	41.152,50	1.064.245,90	515,39
SIA - LOTES	ISOLADOS					
TR 2		2010 (IND.E COM	27 AREA ESPECIAL PARA	1.140,00	76.339,47	425,63
TR 2		2030 (GDF)	27 AREA ESPECIAL PARA	5.375,00	305.357,87	425,63
TR 4		CONJ.B(M.TRIG	27 AREA ESPECIAL PARA	41.041,00	1.526.789,36	425,63



GOVERNO DO DISTRITO FEDERAL
SECRETARIA DE ESTADO DA FAZENDA
Subsecretaria da Receita

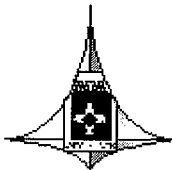


Anexo Único do Projeto de Lei número de de
PVI - Pauta de Valores de Imóveis para Incidência do IPTU Exercício de : 2008

Quadra	Conj/Blocos	Lotes	Cód Natureza	Área Ter. (M2)	Vir Terreno (R\$)	Vir M2 Const (R\$)
AE		CIBRAZEM	27 AREA ESPECIAL PARA	66.448,86	2.061.165,64	425,63
		SAB	27 AREA ESPECIAL PARA		610.715,74	425,63
		CORPO BOMBE	27 AREA ESPECIAL PARA	5.700,00	305.357,87	425,63
		N 57 (U.LEITE)	27 AREA ESPECIAL PARA	20.493,00	1.145.092,02	425,63
AI		AI 1 (COBAL)	27 AREA ESPECIAL PARA	10.000,00	916.073,62	425,63
		SUBST.ABAIXA	27 AREA ESPECIAL PARA	160.000,00	3.053.578,72	425,63
		USINA TERM.EL	27 AREA ESPECIAL PARA	41.275,60	1.526.789,36	425,63
1 CC	D		31 HOTELEIRO	900,00	484.772,00	614,20
		N 56 (PLL)	27 AREA ESPECIAL PARA	4.800,00	1.526.789,36	744,85
CANTEIRO CENTR	AL	1 A 12	79 OUTROS	38,00	31.323,46	585,26
SIA - SERVICIO	PUBLICO					
		A,C	80 FORCA E LUZ	160.000,00	1.258.677,53	585,26
		D,E	82 TELECOMUNICACOES	160.000,00	1.258.677,53	585,26
		B	89 OUTROS	400.000,00	2.384.511,34	390,15
		F	81 AGUA E ESGOTOS	192.000,00	2.177.512,13	468,21
		G	89 OUTROS	192.000,00	1.371.094,02	390,15
		H,I	89 OUTROS	96.000,00	953.804,54	390,15
TR-4		1290/1680	89 OUTROS	60.000,00	715.353,40	390,15

Setor: 920525 SETOR DE INDUSTRIAS GRAFICAS

Quadra	Conj/Blocos	Lotes	Natureza	Área Ter. (M2)	Vir Terreno (R\$)	Vir M2 Const (R\$)
SIG- INDUSTRIA	GRAFICA					
TR 1		305 A 1055 *	20 INDUSTRIAL URBANO	1.500,00	323.716,58	397,16
TR 1		TODOS	20 INDUSTRIAL URBANO	4.500,00	971.149,74	397,16
TR 1		585 615	20 INDUSTRIAL URBANO	6.000,00	1.294.866,32	397,16
TR 1		TODOS	20 INDUSTRIAL URBANO	9.000,00	1.942.299,48	397,16
TR 1		TODOS	20 INDUSTRIAL URBANO	12.000,00	2.589.732,64	397,16
TR 2		300 A 590	20 INDUSTRIAL URBANO	1.500,00	323.716,58	397,16
TR 2		625 E 668	20 INDUSTRIAL URBANO	860,00	194.229,95	397,16
TR 2		TODOS	20 INDUSTRIAL URBANO	4.500,00	971.149,74	397,16
TR 2		470/520	20 INDUSTRIAL URBANO	9.000,00	1.942.299,48	397,16
TR 2		300 A 380	10 COMERCIAL	13.500,00	614.901,69	467,45
TR 4		25 A 675	20 INDUSTRIAL URBANO	3.000,00	647.433,16	397,16
TR 4		83 A 417	20 INDUSTRIAL URBANO	4.500,00	971.149,74	397,16
TR 4		TODOS	20 INDUSTRIAL URBANO	4.500,00	971.149,74	397,16
TR 4		TODOS	20 INDUSTRIAL URBANO	7.500,00	1.618.582,90	397,16
TR 6		800	20 INDUSTRIAL URBANO	168.000,00	16.833.262,16	397,16
TR 6		1100	20 INDUSTRIAL URBANO	1.000,00	258.973,26	397,16
TR 6		1205 A 1515	20 INDUSTRIAL URBANO	450,00	97.114,97	397,16
TR 6		2000 A 2390	20 INDUSTRIAL URBANO	1.000,00	210.415,78	397,16
TR 6		2020 2060	20 INDUSTRIAL URBANO	5.000,00	1.052.078,89	397,16
TR 6		800	10 COMERCIAL	168.000,00	9.770.104,63	467,45
TR 8		2005 A 2235	20 INDUSTRIAL URBANO	2.000,00	420.831,55	397,16
TR 8		2265 A 2396	20 INDUSTRIAL URBANO	430,00	129.486,63	397,16
TR 8		2265 A 2396	20 INDUSTRIAL URBANO	860,00	258.973,26	397,16
QD 8		2387	10 COMERCIAL	430,00	27.328,96	467,45
TR 8		TODOS	20 INDUSTRIAL URBANO	8.000,00	1.683.326,22	397,16
SIG - CENTRO	COMERCIAL					
TR 3	A	ECT	86 CORREIOS E TELEGRA	225,00		
TR 3	B,C	4,5,86 E 87	12 CENTRO COMERCIAL	150,00	101.183,04	432,67
TR 3	B,C	DEMAIS *	12 CENTRO COMERCIAL	90,00	63.239,40	432,67
TR 3	D	LRS *	70 LOJAS DE REVISTAS E	18,00	13.921,45	245,65
TR 3	E	CEB *	80 FORCA E LUZ	144,00	18.016,00	311,17
TR 3	F	CAESB *	81 AGUA E ESGOTOS	144,00	19.162,49	601,89
TR 3	G	TELEBRASILIA	82 TELECOMUNICACOES	144,00	25.386,19	360,29



GOVERNO DO DISTRITO FEDERAL
SECRETARIA DE ESTADO DA FAZENDA
Subsecretaria da Receita

PROTOCOLO LEGISLATIVO

P2 Nº 533 / 07
Fis. Nº 85 A



Anexo Único do Projeto de Lei número de de
PVI - Pauta de Valores de Imóveis para Incidência do IPTU Exercício de : 2008

Quadra	Conj/Blocos	Lotes	Cód Natureza	Área Ter. (M2)	Vir Terreno (R\$)	Vir M2 Const (R\$)
TR 3	H,I	PLL *	76 POSTO DE LAVAGEM E	1.045,00	1.048.203,84	687,88

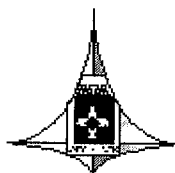
Sector: 920526 SETOR DE INFLAMAVEIS

Quadra	Conj/Blocos	Lotes	Natureza	Área Ter. (M2)	Vir Terreno (R\$)	Vir M2 Const (R\$)
SIN-INFLAMAVEL						
		1/1-A *	23 INFLAMAVEIS	31.416,00	1.768.356,09	360,25
		2,2-A	23 INFLAMAVEIS	15.708,00	982.420,05	360,25
		3,3-A	23 INFLAMAVEIS	15.708,00	982.420,05	360,25
		4A13	23 INFLAMAVEIS	31.416,00	1.768.356,09	360,25
		14	23 INFLAMAVEIS	15.708,00	982.420,05	360,25
		14-A	23 INFLAMAVEIS	15.708,00	982.420,05	360,25
		14-B,14-C	23 INFLAMAVEIS	31.416,00	1.768.356,09	360,25
		15	23 INFLAMAVEIS	119.415,00	4.912.100,25	360,25

Quadra	Conj/Blocos	Lotes	Natureza	Área Ter. (M2)	Vir Terreno (R\$)	Vir M2 Const (R\$)
SIN - COMERCIO LOCAL						
	A	1	11 COMERCIO LOCAL	4.830,00	600.869,25	391,71
		2A9 *	11 COMERCIO LOCAL	3.500,00	445.088,33	391,71
		10	11 COMERCIO LOCAL	3.105,00	400.579,50	391,71
		11	11 COMERCIO LOCAL	9.918,43	1.246.247,32	391,71
	B	1	11 COMERCIO LOCAL	5.662,00	712.141,33	391,71
		2A10	11 COMERCIO LOCAL	3.500,00	445.088,33	391,71
	C	1	11 COMERCIO LOCAL	3.896,00	489.597,16	391,71
		2 A 7, 9 E 10	11 COMERCIO LOCAL	4.000,00	511.851,58	391,71
		8	11 COMERCIO LOCAL	1.500,00	200.289,75	391,71
		11	11 COMERCIO LOCAL	3.417,54	756.650,16	391,71

Sector: 920528 SETOR DE MANSOES DO LAGO

Quadra	Conj/Blocos	Lotes	Natureza	Área Ter. (M2)	Vir Terreno (R\$)	Vir M2 Const (R\$)	
SE FRACAO DO LOTE KTX1,30							
TR-3	LT	1 A 3 JUNTOS	17425 M2	5 MANSOES	17.425,00	1.150.895,56	574,87
	LT	13	7050 M2	5 MANSOES	7.050,00	650.690,49	574,87
	LT	7,10,12A,14,19	5300 A 5650 M	5 MANSOES	5.650,00	542.595,33	574,87
	LT	6,9,11	5050 A 5125 M	5 MANSOES	5.125,00	512.922,15	574,87
	LT	4,5,8,12,15A18	4550 A 4850 M	5 MANSOES	4.850,00	483.248,96	574,87
TR-4	LT	7,8	5825 A 5975 M2	5 MANSOES	5.975,00	531.997,76	574,87
	LT	5,9,10	5325 A 5550 M	5 MANSOES	5.550,00	510.802,63	574,87
	LT	2A4,12,16,18	5000 A 5250 M	5 MANSOES	5.250,00	487.487,99	574,87
	LT	1,13,15	4700 A 4850 M	5 MANSOES	4.850,00	464.173,35	574,87
	LT	6,11,14,17	4450 A 4650 M	5 MANSOES	4.650,00	449.336,76	574,87
TR-5	LT	5,6,10	5500 A 5600 M	5 MANSOES	5.600,00	464.173,35	574,87
	LT	1A4,12	4950 A 5150 M	5 MANSOES	5.150,00	432.380,65	574,87
	LT	7A9,11	4100 M2	5 MANSOES	4.100,00	370.914,78	574,87
TR-6	LT	1A3,5,6	5375 A 5650 M	5 MANSOES	5.650,00	459.934,32	574,87
	LT	4	5075 M2	5 MANSOES	5.075,00	432.380,65	574,87
TR-7	LT	13,14,19	6717 A 6941 M	5 MANSOES	6.941,00	635.853,90	574,87
	LT	15A18	6520 A 6672 M	5 MANSOES	6.672,00	616.778,28	574,87
	LT	10A12	5675 A 5975 M	5 MANSOES	5.975,00	559.551,43	574,87
	LT	1,4,5,7,20	5312 A 5537 M	5 MANSOES	5.537,00	538.356,30	574,87
	LT	2,3,6,8,9,12A	5187 A 5287 M	5 MANSOES	5.287,00	523.519,71	574,87
	LT	12B,12C,21	4700 A 4975 M	5 MANSOES	4.975,00	493.846,53	574,87



GOVERNO DO DISTRITO FEDERAL
SECRETARIA DE ESTADO DA FAZENDA

Subsecretaria da Receita

PROTOCOLO LEGISLATIVO
P2 Nº 533 107
Fls. Nº 86



Anexo Único do Projeto de Lei número de de
PVI - Pauta de Valores de Imóveis para Incidência do IPTU Exercício de : 2008

Quadra	Conj/Blocos	Lotes	Cód Natureza	Área Ter. (M2)	Vir Terreno (R\$)	Vir M2 Const (R\$)	
TR-8	LT	1	4729 M2	5 MANSOES	4.729,00	459.934,32	574,87
	LT	2	6239 M2	5 MANSOES	6.237,00	559.551,43	574,87
	LT	3	6193 M2	5 MANSOES	6.193,00	555.312,41	574,87
	LT	4	4917 M2	5 MANSOES	4.917,00	474.770,91	574,87
	LT	5	6507 M2	5 MANSOES	6.507,00	578.627,05	574,87
TR-9	LT	1	8225 M2	5 MANSOES	8.225,00	722.753,93	574,87
	LT	1A,15	7567 A 7770 M	5 MANSOES	7.770,00	684.602,70	574,87
	LT	2,12,14	6717 A 6835 M	5 MANSOES	6.835,00	629.495,36	574,87
	LT	3,13,21	6015 A 6450 M	5 MANSOES	6.450,00	589.224,61	574,87
	LT	4A7,18,19,7A7B	5500 A 5850 M2	5 MANSOES	5.850,00	553.192,89	574,87
	LT	8A11,17,20	5000 A 5380 M	5 MANSOES	5.380,00	519.280,69	574,87
	LT	16	4500 M2	5 MANSOES	4.500,00	470.531,89	574,87
TR-10	NM	12 (LT 11+12)	11512 M2	5 MANSOES	11.512,00	794.817,38	574,87
	LT	1A3	7093 A 7372 M	5 MANSOES	7.372,00	858.402,77	862,31
	LT	4A6	6508 A 6787 M	5 MANSOES	6.787,00	557.431,92	574,87
	LT	7A10,20	5997 A 6075 M	5 MANSOES	6.075,00	515.041,66	574,87
	LT	13A15	5575 A 5750 M	5 MANSOES	5.750,00	495.966,04	574,87
	LT	16,17	5058 A 5525 M	5 MANSOES	5.525,00	474.770,91	574,87
	LT	18,19	4611 A 4805 M2	5 MANSOES	4.805,00	434.500,17	574,87
TR-11	LT	9A11	5100 A 5375 M2	5 MANSOES	5.375,00	470.531,89	574,87
	LT	4A6,12,13	4925 A 4950 M2	5 MANSOES	4.950,00	451.456,27	574,87
TR-12	LT	5,6,8,13	5575 A 5800 M2	5 MANSOES	5.800,00	440.858,70	574,87
	LT	2,4,7,9A10,15	5200 A 5425 M2	5 MANSOES	5.425,00	423.902,60	574,87
	LT	11/12	10475M2	5 MANSOES	10.475,00	830.849,10	574,87
	LT	3	5075 M2	5 MANSOES	5.075,00	406.946,50	574,87
TR-13	LT	17	6850 M2	5 MANSOES	6.850,00	445.097,73	574,87
	LT	1A5,10,16,18	6200 A 6400 M	5 MANSOES	6.400,00	415.424,55	574,87
	LT	6,11A13,15,19	5625 A 5950 M2	5 MANSOES	5.950,00	387.870,88	574,87
	LT	7A9,14	5000 A 5325 M2	5 MANSOES	5.325,00	362.436,72	574,87
SE FRAÇÃO DE SE FRAÇÃO DE TR-07/08	LOTE KT X 1,30 LOTE KT X 1,30	AE 1	102 INSTITUCIONAL		2.278,00	170.746,86	341,88
TR 9		PAP	84 SEGURANCA PUBLICA		128,00	5.919,13	148,93

Sector: 920529 SETOR DE MANSOES DO LAGO - INTERNAS

Quadra	Conj/Blocos	Lotes	Natureza	Área Ter. (M2)	Vir Terreno (R\$)	Vir M2 Const (R\$)
SE FRACAO DO	LOTE KTX1,30					
TR-3		1 A 59	5 MANSOES	5.000,00	360.061,30	574,87
TR-4		1 A 14	5 MANSOES	5.000,00	341.906,95	574,87
TR-5		1 A 3	5 MANSOES	5.000,00	305.598,25	574,87
TR-6		1 A 4	5 MANSOES	5.000,00	305.598,25	574,87
TR-7		1 A 26	5 MANSOES	5.000,00	360.061,30	574,87
TR-8		1 A 20 21 E 22	5 MANSOES 5 MANSOES	5.000,00 5.000,00	341.906,95 341.906,95	574,87 574,87



GOVERNO DO DISTRITO FEDERAL
SECRETARIA DE ESTADO DA FAZENDA
Subsecretaria da Receita

PROTOCOLO LEGISLATIVO
PL Nº 533 / 07
Fls. Nº 87



Anexo Único do Projeto de Lei número de de
PVI - Pauta de Valores de Imóveis para Incidência do IPTU Exercício de : 2008

Quadra	Conj/Blocos	Lotes	Cód Natureza	Área Ter. (M2)	Vir Terreno (R\$)	Vir M2 Const (R\$)
		23 E 24	5 MANSOES	4.824,88	332.829,77	574,87
		25 E 26	5 MANSOES	4.480,00	317.701,15	574,87
		27	5 MANSOES	4.928,40	338.881,22	574,87
		28	5 MANSOES	4.800,64	331.316,91	574,87
		29	5 MANSOES	4.531,59	319.214,01	574,87
		30	5 MANSOES	4.251,24	307.111,11	574,87
		31	5 MANSOES	6.000,00	385.779,96	574,87
TR-9		1 A 47	5 MANSOES	5.000,00	360.061,30	574,87
TR-10		1 A 10	5 MANSOES	5.000,00	323.752,60	574,87
TR-12		1 A 27	5 MANSOES	5.000,00	287.443,89	574,87
TR-13		1 A 12	5 MANSOES	5.000,00	251.135,19	574,87

SE FRACAO DO LOTE KTX1,3

Setor: 3499655 SETOR DE MANSOES DOM BOSCO

Quadra	Conj/Blocos	Lotes	Natureza	Área Ter. (M2)	Vir Terreno (R\$)	Vir M2 Const (R\$)
MANSOES	DOM BOSCO					
	1	TODOS	5 MANSOES	12.000,00	663.047,72	915,08
	2	TODOS	5 MANSOES	12.000,00	773.985,66	915,08
	3	TODOS	5 MANSOES	12.000,00	921.042,94	915,08
	4 A 8	TODOS	5 MANSOES	12.000,00	995.861,55	915,08
	9	TODOS	5 MANSOES	12.000,00	773.985,66	915,08
	10,11	TODOS	5 MANSOES	12.000,00	884.923,60	915,08
	12 E 12A	TODOS	5 MANSOES	12.000,00	995.861,55	915,08
	12B 12C 12D12E	TODOS	5 MANSOES	12.000,00	995.861,55	915,08
	12F E 12G	TODOS	5 MANSOES	12.000,00	921.042,94	915,08
	13 A 17	TODOS	5 MANSOES	12.000,00	995.861,55	915,08
	18 A 20	TODOS	5 MANSOES	12.000,00	1.106.799,49	915,08
	21,22	TODOS	5 MANSOES	12.000,00	995.861,55	915,08
	23	TODOS	5 MANSOES	12.000,00	773.985,66	915,08
	24,25	TODOS	5 MANSOES	12.000,00	995.861,55	915,08
	26	TODOS	5 MANSOES	12.000,00	884.923,60	915,08
	27	TODOS	5 MANSOES	12.000,00	995.861,55	915,08
	28	TODOS	5 MANSOES	12.000,00	884.923,60	915,08
	28A 28B	TODOS	5 MANSOES	12.000,00	995.861,55	915,08
	29	TODOS	5 MANSOES	12.000,00	773.985,66	915,08
	30 A 32	TODOS	5 MANSOES	12.000,00	884.923,60	915,08
FRACOES DO LOT	E, VALOR DO TE	NO X 1,3				
	12	TODOS	11 COMERCIO LOCAL	360,00	434.576,27	812,56
AREA ESPECIAL						
12		02	76 POSTO DE LAVAGEM E	2.520,00	1.978.881,66	760,46
12B PLL			76 POSTO DE LAVAGEM E	300,00	989.440,83	760,46
AE-1			84 SEGURANCA PUBLICA	1.000,00	192.657,61	478,01
AE-2			45 ESCOLA PARQUE	3.600,00	314.264,18	434,54
AE-3			45 ESCOLA PARQUE	3.000,00	314.264,18	434,54
ARIE CERRADO			99 OUTRAS	263.210,00	1.132.955,16	434,54
AE-A	RESERVATORI	DA CAESB	81 AGUA E ESGOTOS	40.526,00	1.256.297,02	592,07
AE-B	CLINICA PSIQ		32 MEDICO/HOSPITALAR	30.393,00	940.972,26	446,56
AE-C	INST. EDUCAC.		49 OUTROS	200.350,00	2.947.963,84	391,08
AE-D	INST. RELIDIOS		92 ENTIDADES RELIGIOS	100.352,00	2.241.032,99	325,91
	28	AE 1 (AE 1)	84 SEGURANCA PUBLICA	1.000,00	192.657,61	478,01

Setor: 3499652 SETOR DE MANSOES ISILADAS

Quadra	Conj/Blocos	Lotes	Natureza	Área Ter. (M2)	Vir Terreno (R\$)	Vir M2 Const (R\$)
SMI		LT 02	5 MANSOES	10.000,00	526.924,22	636,53
		LT 06	5 MANSOES	10.000,00	526.924,22	636,53



GOVERNO DO DISTRITO FEDERAL
SECRETARIA DE ESTADO DA FAZENDA
Subsecretaria da Receita

PROTOCOLO LEGISLATIVO
PL Nº 533 / 07
Fis. Nº 88

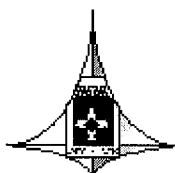


Anexo Único do Projeto de Lei número de de
PVI - Pauta de Valores de Imóveis para Incidência do IPTU Exercício de : 2008

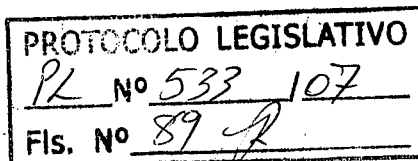
Quadra	Conj/Blocos	Lotes	Cód Natureza	Área Ter. (M2)	Vir Terreno (R\$)	Vir M2 Const (R\$)
		LT 07	5 MANSOES	10.000,00	526.924,22	636,53
		LT 08	5 MANSOES	10.000,00	526.924,22	636,53
		LT 09	5 MANSOES	22.500,00	871.399,23	636,53
		LT 10	5 MANSOES	10.000,00	526.924,22	636,53
		LT 15	5 MANSOES	10.000,00	526.924,22	636,53
		LT 16	5 MANSOES	10.000,00	526.924,22	636,53
		LT 17	5 MANSOES	10.000,00	526.924,22	636,53
		LT 18	5 MANSOES	10.000,00	526.924,22	636,53
		LT 20	5 MANSOES	10.000,00	526.924,22	636,53
		LT 21	5 MANSOES	22.500,00	871.399,23	636,53
		LT 23	5 MANSOES	22.500,00	871.399,23	636,53
		LT 28	5 MANSOES	10.000,00	526.924,22	636,53
		LT 40	5 MANSOES	10.000,00	526.924,22	636,53
		LT 45	5 MANSOES	10.000,00	526.924,22	636,53
		LT 47	5 MANSOES	10.000,00	526.924,22	636,53

Setor: 920527 SETOR DE MANSOES PARK WAY

Quadra	Conj/Blocos	Lotes	Natureza	Área Ter. (M2)	Vir Terreno (R\$)	Vir M2 Const (R\$)
01	1 A 6	TODOS	5 MANSOES	20.000,00	820.461,38	722,72
02	NAO CADASTRA					
03	1 A 8	TODOS	5 MANSOES	20.000,00	907.312,03	722,72
04	1 A 8	TODOS	5 MANSOES	20.000,00	951.661,29	722,72
05	1 A 14	TODOS	5 MANSOES	20.000,00	951.661,29	722,72
05	10		5 MANSOES	20.000,00	1.141.993,55	722,72
06	1	TODOS	5 MANSOES	20.000,00	1.093.948,51	722,72
	2	TODOS	5 MANSOES	20.000,00	874.050,08	722,72
07	1 E 2	TODOS	5 MANSOES	20.000,00	1.093.948,51	722,72
	3	1 A 5	5 MANSOES	20.000,00	874.050,08	722,72
		6 A 12	5 MANSOES	18.475,03	831.548,70	722,72
08	1	1 A 4	5 MANSOES	17.904,01	918.399,34	722,72
		DEMAIS	5 MANSOES	20.000,00	983.075,35	722,72
	2	TODOS	5 MANSOES	20.000,00	983.075,35	722,72
	3 A 5	TODOS	5 MANSOES	20.000,00	874.050,08	722,72
09	1 E 2	TODOS	5 MANSOES	20.000,00	798.286,75	722,72
	3 E 4	TODOS	5 MANSOES	20.000,00	874.050,08	722,72
10	1 E 2	TODOS	5 MANSOES	20.000,00	874.050,08	722,72
FRAÇÕES DO LOT	E, VALOR DO T	RRENO X 1,20				
11	1 A 4	TODOS	5 MANSOES	20.000,00	874.050,08	722,72
12	1 A 4	TODOS	5 MANSOES	20.000,00	874.050,08	722,72
13	1,2,4,5,7	TODOS	5 MANSOES	20.000,00	874.050,08	722,72
	3	1	5 MANSOES	19.513,12	798.286,75	722,72
		3	5 MANSOES	20.000,00	874.050,08	722,72
		DEMAIS	5 MANSOES	17.641,25	798.286,75	722,72
	6	1 A 8	5 MANSOES	17.641,25	798.286,75	722,72
		9	5 MANSOES	20.000,00	874.050,08	722,72
14	1 A 5	TODOS	5 MANSOES	20.000,00	1.202.973,79	722,72

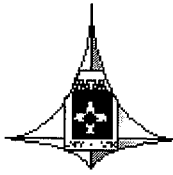


GOVERNO DO DISTRITO FEDERAL
SECRETARIA DE ESTADO DA FAZENDA
Subsecretaria da Receita



Anexo Único do Projeto de Lei número de de
PVI - Pauta de Valores de Imóveis para Incidência do IPTU Exercício de : 2008

Quadra	Conj/Blocos	Lotes	Cód Natureza	Área Ter. (M2)	Vir Terreno (R\$)	Vir M2 Const (R\$)
15	1 A 4	TODOS	5 MANSOES	20.000,00	1.130.906,23	722,72
	5	TODOS	5 MANSOES	20.000,00	935.030,32	722,72
	6 A 8	TODOS	5 MANSOES	20.000,00	983.075,35	722,72
	9	1 A 7	5 MANSOES	21.142,37	1.016.337,30	722,72
		DEMAIS	5 MANSOES	21.143,37	983.075,35	722,72
16	1 A 6	TODOS	5 MANSOES	20.000,00	1.093.948,51	722,72
16	4		5 MANSOES	20.000,00	1.311.999,06	722,72
	4	2/3	5 MANSOES	40.000,00	2.623.998,12	722,72
17	1	1 A 5	5 MANSOES	20.000,00	874.050,08	722,72
	2	1 A 3	5 MANSOES	20.000,00	874.050,08	722,72
	2	4 A 5	5 MANSOES	20.000,00	820.461,38	722,72
17	2	LOTE 6	5 MANSOES	20.000,00	753.937,49	722,72
	3 A 13	TODOS	5 MANSOES	20.000,00	874.050,08	722,72
	14	1 A 6	5 MANSOES	20.000,00	820.461,38	722,72
		7	5 MANSOES	19.458,00	798.286,75	722,72
	15	TODOS	5 MANSOES	20.000,00	709.588,22	722,72
	16	3	5 MANSOES	20.000,00	591.323,52	722,72
	16	DEMAIS	5 MANSOES	20.000,00	655.999,53	722,72
FRACOA DO LOTE	VALOR DO TER	NO X 1,20				
18	1 A 4,6	TODOS	5 MANSOES	20.000,00	874.050,08	722,72
	5	1 A 6	5 MANSOES	20.000,00	820.461,38	722,72
		7	5 MANSOES	20.000,00	753.937,49	722,72
19	1 A 3	TODOS	5 MANSOES	20.000,00	874.050,08	722,72
20	1 A 4	TODOS	5 MANSOES	20.000,00	874.050,08	722,72
20	3		5 MANSOES	20.000,00	1.049.599,25	722,72
	3	11	5 MANSOES	20.000,00	816.765,61	722,72
21	1 A 3	TODOS	5 MANSOES	20.000,00	874.050,08	722,72
22	1 A 3	TODOS	5 MANSOES	20.000,00	874.050,08	722,72
23	1 A 4	TODOS	5 MANSOES	20.000,00	874.050,08	722,72
24	1	TODOS	5 MANSOES	20.000,00	874.050,08	722,72
	2 A 5		5 MANSOES	20.000,00	820.461,38	722,72
25	1 A 4	TODOS	5 MANSOES	20.000,00	820.461,38	722,72
26	1,3 A 5	TODOS	5 MANSOES	20.000,00	1.093.948,51	722,72
	2	1 A 3	5 MANSOES	20.000,00	1.093.948,51	722,72
		4 A 8	5 MANSOES	20.916,79	1.123.514,69	722,72
	5	1/2	5 MANSOES	40.000,00	2.187.897,02	722,72
	6,7	TODOS	5 MANSOES	20.000,00	820.461,38	722,72
	8	1 A 5	5 MANSOES	20.000,00	820.461,38	722,72
		6 A 10	5 MANSOES	18.901,90	792.743,09	722,72
	9	1 A 4,8	5 MANSOES	20.000,00	820.461,38	722,72
		5 A 7	5 MANSOES	20.000,00	753.937,49	722,72
	10,11	TODOS	5 MANSOES	20.000,00	1.093.948,51	722,72
26	12	1	5 MANSOES	20.000,00	1.093.948,51	722,72
		2 A 7	5 MANSOES	18.047,00	1.027.424,62	722,72
		8 A 12	5 MANSOES	21.788,00	1.156.776,64	722,72
27	1	1	5 MANSOES	18.860,28	844.483,90	722,72
		2 A 7	5 MANSOES	18.829,62	842.636,02	722,72
	2 E 3	TODOS	5 MANSOES	20.000,00	874.050,08	722,72
28	1 E 2		5 MANSOES	20.000,00	844.483,90	722,72



GOVERNO DO DISTRITO FEDERAL
SECRETARIA DE ESTADO DA FAZENDA
Subsecretaria da Receita

PROTOCOLO LEGISLATIVO
PL Nº 533 / 07
Fls. Nº 90



Anexo Único do Projeto de Lei número de de
PVI - Pauta de Valores de Imóveis para Incidência do IPTU Exercício de : 2008

Quadra	Conj/Blocos	Lotes	Cód Natureza	Área Ter. (M2)	Vir Terreno (R\$)	Vir M2 Const (R\$)
	3 A 6	TODOS	5 MANSOES	20.000,00	816.765,61	722,72
29	1		5 MANSOES	18.850,00	844.483,90	722,72
	2	1 A 3	5 MANSOES	18.847,00	844.483,90	722,72
		4,6,7	5 MANSOES	20.071,00	875.897,96	722,72
		5	5 MANSOES	19.781,00	868.506,42	722,72
		8	5 MANSOES	20.000,00	874.050,08	722,72
29	3	1 E 2	5 MANSOES	20.000,00	874.050,08	722,72
		3 A 8	5 MANSOES	20.061,00	875.897,96	722,72
	4	1	5 MANSOES	20.061,00	875.897,96	722,72
		2 A 8	5 MANSOES	20.000,00	874.050,08	722,72
FRAÇÕES DO LOT	E, VALOR DO T	RRENO X 1,20				

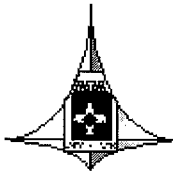
COM.LOCAL TR-3 LOJAS KC X 1.2 6	BLOCOS A E B	TODOS	11 COMERCIO LOCAL	1.209,00	862.644,58	596,81
	AE 1		19 OUTROS COMERCIAIS	283.215,00	196.640,98	506,91
	AE 2 CIAC		42 ENSINO 10.GRAU	22.000,00	384.644,52	506,91
PLL		LT 1	76 POSTO DE LAVAGEM E	1.250,00	1.385.514,59	845,05
PLL		LT 2	76 POSTO DE LAVAGEM E	2.750,00	1.704.023,69	845,05
SUPERMERCADO	TR-2		74 SUPERMERCADO	62.500,00	1.492.723,22	507,76
TR-3		AE-1	91 ENTIDADES DE ASSIS	22.982,55	320.888,37	372,64
		AE-2	91 ENTIDADES DE ASSIS	7.458,62	136.996,68	372,64
		AE-3	91 ENTIDADES DE ASSIS	6.937,50	134.362,13	372,64
		AE-4	80 FORÇA E LUZ	6.400,00	74.821,26	372,64
		AE 5	92 ENTIDADES RELIGIOS	6.800,00	134.362,13	372,64
RESERVATORIO RESERVATORIO AE CLORADOR	CAESB DO CATETINH CAP. RIB. GAMA		81 AGUA E ESGOTOS	3.000,00	150.198,60	557,60
			81 AGUA E ESGOTOS	21.060,79	591.257,99	557,60
			81 AGUA E ESGOTOS	15.715,00	477.842,72	552,53
CENTRAL TELEF.	TR-2		82 TELECOMUNICACOES	2.000,00	40.045,18	372,64
EQ 1/4 AE	ENT RELIGIOSA		92 ENTIDADES RELIGIOS	33.000,00	131.727,58	372,64
TR 1		AE 4	92 ENTIDADES RELIGIOS	24.060,00	210.764,12	372,64
QD 3	CONJ 3	LT 5	42 ENSINO 10.GRAU	20.000,00	676.025,91	405,53
6	AE 2		42 ENSINO 10.GRAU	22.000,00	676.025,91	405,53
QD 26	CONJ 3	LT 9 E 10 CLUB	51 CLUBES	40.000,00	889.760,42	506,91
FRAÇOES DO LOT	E, VALOR DO T	RRENO X 1,20				

Setor: 920729 SETOR DE MULTIPLAS ATIVIDADES NORTE

Quadra	Conj/Blocos	Lotes	Natureza	Área Ter. (M2)	Vir Terreno (R\$)	Vir M2 Const (R\$)
AE I VIVEIRO 2			79 OUTROS	786.589,62	4.284.827,21	180,09
AE 1			59 OUTROS	785.353,00	4.284.827,21	180,09

Setor: 920799 SETOR DE MULTIPLAS ATIVIDADES SUL

Quadra	Conj/Blocos	Lotes	Natureza	Área Ter. (M2)	Vir Terreno (R\$)	Vir M2 Const (R\$)
TR 3	TODOS	ATÉ 5000	10 COMERCIAL	5.000,00	74.611,11	521,08
		5001 A 7500	10 COMERCIAL	7.500,00	104.455,55	521,08
		7501 A 10600	10 COMERCIAL	10.000,00	149.222,21	521,08
		10001 A 15000	10 COMERCIAL	15.000,00	193.988,87	521,08
		50000 A 60000	10 COMERCIAL	60.000,00	447.666,63	521,08
		60001 A 80000	10 COMERCIAL	80.000,00	522.277,74	521,08



GOVERNO DO DISTRITO FEDERAL
SECRETARIA DE ESTADO DA FAZENDA
Subsecretaria da Receita

PROTOCOLO LEGISLATIVO
P2 Nº 533 107
Fls. Nº 91

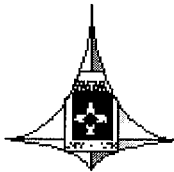


Anexo Único do Projeto de Lei número de de
PVI - Pauta de Valores de Imóveis para Incidência do IPTU Exercício de : 2008

Quadra	Conj/Blocos	Lotes	Cód Natureza	Área Ter. (M2)	Vir Terreno (R\$)	Vir M2 Const (R\$)
		80001 A 100000	10 COMERCIAL	100.000,00	596.888,84	521,08

Setor: 920556 SETOR DE OFICINAS NORTE

Quadra	Conj/Blocos	Lotes	Natureza	Área Ter. (M2)	Vir Terreno (R\$)	Vir M2 Const (R\$)
Q 01	BLOCO A	01 A 05	10 COMERCIAL	50,00	48.487,62	451,50
Q 01	A D	01 A 16	36 OFICINAS	750,00	148.572,63	407,88
Q 01	B C	01 A 12	36 OFICINAS	750,00	148.572,63	407,88
Q 02	A	01 A 12	36 OFICINAS	750,00	148.572,63	407,88
Q 02	B	01 E NM 20	36 OFICINAS	8.000,00	965.722,10	407,88
Q 02	C	01 A 20	36 OFICINAS	400,00	96.572,21	407,88
Q 02	D E	01 A 12	36 OFICINAS	400,00	96.572,21	407,88
Q 02	F	01	36 OFICINAS	1.530,10	230.287,58	407,88
Q 02	F	02	36 OFICINAS	1.467,00	230.287,58	407,88
Q 02	F	03	36 OFICINAS	1.404,00	230.287,58	407,88
Q 02	F	04	36 OFICINAS	1.341,00	222.858,95	407,88
Q 02	F	05	36 OFICINAS	1.278,00	222.858,95	407,88
Q 02	F	06	36 OFICINAS	1.215,00	222.858,95	407,88
Q 02	F	07	36 OFICINAS	1.152,00	222.858,95	407,88
Q 02	F	08	36 OFICINAS	1.089,00	208.001,68	407,88
Q 02	F	09	36 OFICINAS	1.025,00	208.001,68	407,88
Q 02	F	10	36 OFICINAS	962,00	185.715,79	407,88
Q 02	F	11	36 OFICINAS	899,00	185.715,79	407,88
Q 02	F	12	36 OFICINAS	836,00	185.715,79	407,88
Q 03	A	01	36 OFICINAS	380,01	96.572,21	407,88
Q 03	A	02	36 OFICINAS	443,02	104.000,84	407,88
Q 03	A	03	36 OFICINAS	506,04	104.000,84	407,88
Q 03	A	04	36 OFICINAS	569,05	104.000,84	407,88
Q 03	A	05	36 OFICINAS	632,07	126.286,74	407,88
Q 03	A	06	36 OFICINAS	695,08	133.715,37	407,88
Q 03	A	07	36 OFICINAS	758,09	163.429,89	407,88
Q 03	A	08	36 OFICINAS	821,11	178.287,16	407,88
Q 03	A	09	36 OFICINAS	884,12	178.287,16	407,88
Q 03	A	10	36 OFICINAS	947,14	185.715,79	407,88
Q 03	A	11	36 OFICINAS	1.010,15	185.715,79	407,88
Q 03	A	12	36 OFICINAS	1.073,16	193.144,42	407,88
Q 03	A	13	36 OFICINAS	1.136,18	208.001,68	407,88
Q 03	A	14	36 OFICINAS	1.199,19	208.001,68	407,88
Q 03	A	15	36 OFICINAS	1.262,20	222.858,95	407,88
Q 03	A	16	36 OFICINAS	1.325,22	222.858,95	407,88
Q 03	A	17	36 OFICINAS	1.388,23	230.287,58	407,88
Q 03	A	18	36 OFICINAS	1.451,25	230.287,58	407,88
Q 03	A	19	36 OFICINAS	1.514,26	230.287,58	407,88
Q 03	A	20	36 OFICINAS	1.577,28	237.716,21	407,88
Q 03	A	21	36 OFICINAS	1.640,29	252.573,47	407,88
Q 03	A	22	36 OFICINAS	1.703,30	252.573,47	407,88
Q 03	A	23	36 OFICINAS	1.766,32	252.573,47	407,88
Q 03	CONJ A	NM 5	36 OFICINAS	5.688,00	668.576,84	407,88
Q 04	BLOCO A	01	36 OFICINAS	100,00	37.143,16	407,88
Q 04	BLOCO A	02 A 05	36 OFICINAS	60,00	26.743,07	407,88
Q 04	BLOCO B	01 A 04	36 OFICINAS	60,00	26.743,07	407,88
Q 04	BLOCO B	05	36 OFICINAS	100,00	37.143,16	407,88
Q 04	A E	01 02 11 12	36 OFICINAS	202,00	59.429,05	407,88
Q 04	A E	03 A 10	36 OFICINAS	156,00	52.000,42	407,88
Q 04	B	01 A 11	36 OFICINAS	125,00	44.571,79	407,88
Q 04	C	01 A 12	36 OFICINAS	143,00	52.000,42	407,88
Q 04	D	01 02 11 12	36 OFICINAS	127,00	44.571,79	407,88
Q 04	D	03 A 10	36 OFICINAS	116,00	41.600,34	407,88
Q 04	F H	01 A 30	36 OFICINAS	125,00	44.571,79	407,88
Q 04	G	01 A 20	36 OFICINAS	145,00	52.000,42	407,88
Q 04	I	01 E 06	36 OFICINAS	313,00	74.286,32	407,88
Q 04	I	02 A05	36 OFICINAS	220,00	59.429,05	407,88



GOVERNO DO DISTRITO FEDERAL
SECRETARIA DE ESTADO DA FAZENDA
Subsecretaria da Receita

PROTOCOLO LEGISLATIVO
PL Nº 533 107
Fls. Nº 92



Anexo Único do Projeto de Lei número de de
PVI - Pauta de Valores de Imóveis para Incidência do IPTU Exercício de : 2008

Quadra	Conj/Blocos	Lotes	Cód Natureza	Área Ter. (M2)	Vir Terreno (R\$)	Vir M2 Const (R\$)
Q 05	A	01	36 OFICINAS	552,00	118.858,10	407,88
Q 05	A	02	36 OFICINAS	398,00	96.572,21	407,88
Q 05	A	03 A 05	36 OFICINAS	410,00	96.572,21	407,88
Q 05	A	06	36 OFICINAS	388,00	89.143,58	407,88
Q 05	A	07	36 OFICINAS	346,00	86.172,13	407,88
Q 05	A	08	36 OFICINAS	325,00	81.714,95	407,88
Q 05	B	01	36 OFICINAS	325,00	81.714,95	407,88
Q 05	B	02	36 OFICINAS	630,00	118.858,10	407,88
Q 05	B	03	36 OFICINAS	346,00	86.172,13	407,88
Q 05	B	05	36 OFICINAS	388,00	89.143,58	407,88
Q 05	B	07 09 11	36 OFICINAS	200,00	59.429,05	407,88
Q 05	C	01 A 23-IMP	36 OFICINAS	200,00	59.429,05	407,88
Q 05	C	02 E 04	36 OFICINAS	840,00	163.429,89	407,88
Q 05	C	06	36 OFICINAS	727,00	148.572,63	407,88
Q 02	A B	01 02 15 16	11 COMERCIO LOCAL	120,00	55.786,96	469,40
Q 02	A B	DEMAIS	11 COMERCIO LOCAL	75,00	39.050,87	469,40
PLL	AE 01	HIPERMERCAD	73 MERCADOS	135.224,00	6.754.155,62	900,77
			76 POSTO DE LAVAGEM E	3.500,00	1.332.820,50	742,37
	AE A	SUBESTACAO	80 FORCA E LUZ	2.250,00	112.567,72	394,29

Setor: 920583 SETOR DE OFICINAS SUL

Quadra	Conj/Blocos	Lotes	Natureza	Área Ter. (M2)	Vir Terreno (R\$)	Vir M2 Const (R\$)
Q 01 02 04 05	A B	01 A 08	36 OFICINAS	400,00	99.879,43	409,33
Q 03	A B	01 A 16	36 OFICINAS	180,00	49.939,72	409,33
Q 03	A B	01 A 16	36 OFICINAS	360,00	99.879,43	409,33
Q 06 07 08 09	A B	01 A 08	36 OFICINAS	400,00	99.879,43	409,33
Q 10 11 12 14	A B	01 A 08	36 OFICINAS	400,00	99.879,43	409,33
Q 15 16 17 18	A B	01 A 08	36 OFICINAS	400,00	99.879,43	409,33
Q 19	A B	01 A 08	36 OFICINAS	350,00 A 700,00	89.891,49	409,33
Q 08 E 13	A B	01 A 16	36 OFICINAS	180,00	49.939,72	409,33
Q 08 E 13	A B	01 A 16	36 OFICINAS	350,00	99.879,43	409,33

Setor: 920584 SETOR DE PAIOIS SUL

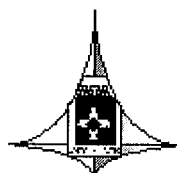
Quadra	Conj/Blocos	Lotes	Natureza	Área Ter. (M2)	Vir Terreno (R\$)	Vir M2 Const (R\$)
SETOR DE PAIOIS SUL						
LT A			24 PAIOIS	1.963,50	114.291,34	332,09
LT B			24 PAIOIS	1.963,50	114.291,34	332,09
LT C			24 PAIOIS	1.963,50	114.291,34	332,09
LT D			24 PAIOIS	1.963,50	114.291,34	332,09
LT E			24 PAIOIS	53.093,04	1.146.697,89	332,09

Setor: 920557 SETOR DE POSTOS E MOTEIS EPIA NORTE

Quadra	Conj/Blocos	Lotes	Natureza	Área Ter. (M2)	Vir Terreno (R\$)	Vir M2 Const (R\$)
EPIA		01	77 POSTOS E MOTEIS	20.000,00	1.868.999,86	716,37
EPIA		02	77 POSTOS E MOTEIS	10.000,00	849.545,39	716,37
EPIA		03	77 POSTOS E MOTEIS	10.000,00	849.545,39	716,37
EPIA		04	12 CENTRO COMERCIAL	10.000,00	814.364,83	686,70
EPIA		05	77 POSTOS E MOTEIS	10.000,00	849.545,39	716,37

Setor: 920585 SETOR DE POSTOS E MOTEIS EPIA SUL

Quadra	Conj/Blocos	Lotes	Natureza	Área Ter. (M2)	Vir Terreno (R\$)	Vir M2 Const (R\$)
EPIA		01	77 POSTOS E MOTEIS	12.000,00	1.628.785,02	753,91
EPIA		02	77 POSTOS E MOTEIS	12.000,00	1.628.785,02	753,91
EPIA		03	77 POSTOS E MOTEIS	12.000,00	1.628.785,02	753,91
EPIA		04	77 POSTOS E MOTEIS	12.000,00	1.628.785,02	753,91
EPIA		05	77 POSTOS E MOTEIS	12.000,00	1.628.785,02	753,91
EPIA		06	77 POSTOS E MOTEIS	12.000,00	1.628.785,02	753,91
EPIA		07	77 POSTOS E MOTEIS	12.000,00	1.628.785,02	753,91
EPIA		08	77 POSTOS E MOTEIS	12.000,00	1.628.785,02	753,91



GOVERNO DO DISTRITO FEDERAL
SECRETARIA DE ESTADO DA FAZENDA
Subsecretaria da Receita

PROTOCOLO LEGISLATIVO
PL Nº 533 107
Fls. Nº 93 R



Anexo Único do Projeto de Lei número de de
PVI - Pauta de Valores de Imóveis para Incidência do IPTU Exercício de : 2008

Quadra	Conj/Blocos	Lotes	Cód Natureza	Área Ter. (M2)	Vir Terreno (R\$)	Vir M2 Const (R\$)
		09	77 POSTOS E MOTEIS	12.000,00	1.628.785,02	753,91
		10	77 POSTOS E MOTEIS	12.000,00	1.628.785,02	753,91
		11	77 POSTOS E MOTEIS	9.000,00	1.303.028,02	753,91
ROD BSB/ANAP		25	77 POSTOS E MOTEIS	3.000,00	912.119,61	753,91
ROD BSB/ANAP		75	77 POSTOS E MOTEIS	3.000,00	912.119,61	753,91
ROD BSB/ANAP		125	77 POSTOS E MOTEIS	3.000,00	912.119,61	753,91
ROD BSB/ANAP		175	77 POSTOS E MOTEIS	3.000,00	912.119,61	753,91
ROD BSB/ANAP		225	77 POSTOS E MOTEIS	3.000,00	912.119,61	753,91
	CONJ E		77 POSTOS E MOTEIS	12.000,00	1.628.785,02	753,91
	CONJ P	275	77 POSTOS E MOTEIS	3.000,00	912.119,61	753,91
	CONJ Q	325	77 POSTOS E MOTEIS	2.900,00	912.119,61	753,91

Setor: 920558 SETOR DE RADIO E TELEVISAO NORTE

Quadra	Conj/Blocos	Lotes	Natureza	Área Ter. (M2)	Vir Terreno (R\$)	Vir M2 Const (R\$)
		A	34 COMUNICACAO/RADIO	8.000,00	23.733.110,40	643,02
		B D	34 COMUNICACAO/RADIO	4.000,00	10.630.455,70	1.157,44
C EMPRES NORTE		C	34 COMUNICACAO/RADIO	4.000,00	10.630.455,70	1.157,44
		P	34 COMUNICACAO/RADIO	8.000,00	23.733.110,40	643,02
		CAV	80 FORCA E LUZ	70,00	27.220,68	497,05
TODOS VALOR M2	CONSTRUCAO	SALA X 1,00 LOJA X 1,50 GARAGEM X 0,				
701	C	LJ 40 TE	34 COMUNICACAO/RADIO	4.000,00	23.253.503,79	1.157,44
701	C	LJ 48 TE	34 COMUNICACAO/RADIO	4.000,00	23.253.503,79	1.157,44
701	C	LJ 210 TE	34 COMUNICACAO/RADIO	4.000,00	23.253.503,79	1.157,44
701	C	LJ 218 TE	34 COMUNICACAO/RADIO	4.000,00	23.253.503,79	1.157,44

Setor: 920586 SETOR DE RADIO E TELEVISAO SUL

Quadra	Conj/Blocos	Lotes	Natureza	Área Ter. (M2)	Vir Terreno (R\$)	Vir M2 Const (R\$)
ASSIS CHATEAUB	CONJ L BL 1	1	34 COMUNICACAO/RADIO	8.000,00	42.402.010,19	1.104,59
PAL RADIO II	CJ E BL 1-32-4	2	34 COMUNICACAO/RADIO	3.780,00	15.852.864,96	856,27
		3	34 COMUNICACAO/RADIO	5.500,00	23.118.761,40	856,27
C EMP BRASILIA	BL ABC	4	34 COMUNICACAO/RADIO	6.400,00	27.081.977,64	856,27
		5	34 COMUNICACAO/RADIO	4.800,00	20.256.438,56	856,27
EMBASSY TOWER	BL K	6-R	34 COMUNICACAO/RADIO	1.728,00	7.444.241,17	1.104,59
		9 10 11 12 13	34 COMUNICACAO/RADIO	864,00	1.523.636,47	856,27
		CAV	80 FORCA E LUZ	49,00	18.770,48	319,33

TODAS VALOR M2 CONSTRUCAO SALA X 1,00
LOJA X 1,50
GARAGEM X 0,

Setor: 920587 SETOR DE RESIDENCIAS ECONOMICAS SUL

Quadra	Conj/Blocos	Lotes	Natureza	Área Ter. (M2)	Vir Terreno (R\$)	Vir M2 Const (R\$)
SRE -HABITACAO	INDIVIDUAL					
Q1,Q3		A/J *	1 RESIDENCIA INDIVID	120,00	93.579,02	820,65
Q2,Q4		A/W	1 RESIDENCIA INDIVID	120,00	93.579,02	820,65
Q5		A/H	1 RESIDENCIA INDIVID	120,00	93.579,02	820,65
Q6		A/K,K1,L/P	1 RESIDENCIA INDIVID	120,00	93.579,02	820,65
Q6		H1,L1,Q/W	1 RESIDENCIA INDIVID	200,00	140.368,53	820,65
Q7		A/J	1 RESIDENCIA INDIVID	120,00	93.579,02	820,65
Q8		A/K	1 RESIDENCIA INDIVID	120,00	93.579,02	820,65
Q8		D1,H1,L,M,N	1 RESIDENCIA INDIVID	200,00	140.368,53	820,65
Q10		A/S	1 RESIDENCIA INDIVID	120,00	102.001,13	820,65
Q10		C1,C2,G1,G2,K1	1 RESIDENCIA INDIVID	200,00	148.790,64	820,65
Q10		01,T/Z,Z1	1 RESIDENCIA INDIVID	200,00	148.790,64	820,65
Q12		A/Q	1 RESIDENCIA INDIVID	120,00	102.001,13	820,65



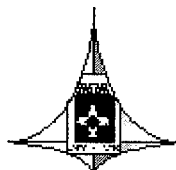
GOVERNO DO DISTRITO FEDERAL
SECRETARIA DE ESTADO DA FAZENDA
Subsecretaria da Receita

PROTOCOLO LEGISLATIVO
DL Nº 533 107
Fis. Nº 94

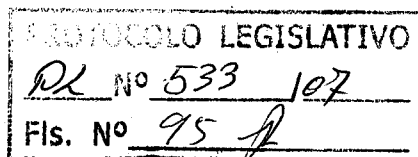


Anexo Único do Projeto de Lei número de de
PVI - Pauta de Valores de Imóveis para Incidência do IPTU Exercício de : 2008

Quadra	Conj/Blocos	Lotes	Cód Natureza	Área Ter. (M2)	Vir Terreno (R\$)	Vir M2 Const (R\$)
Q12		D1,D2,F1,F2,H1,	1 RESIDENCIA INDIVID	200,00	148.790,64	820,65
Q12		H2,J1,J2,L1,01,	1 RESIDENCIA INDIVID	200,00	148.790,64	820,65
Q12		R,S,T,U,V,W,X	1 RESIDENCIA INDIVID	200,00	148.790,64	820,65
COMERCIAL						
6			10 COMERCIAL	150,00	114.448,13	742,18
SRE - COMERCIO	LOCAL					
CL	C/D		4 RESIDENCIA COLETIV	150,00	95.073,99	760,33
	A		11 COMERCIO LOCAL	1.680,00	1.254.602,67	720,64
	B		11 COMERCIO LOCAL	60,00	53.161,13	720,64
	A,B,C,D	1,2,15,16	11 COMERCIO LOCAL	150,00	106.322,26	720,64
	A,B,C,D	3A14	11 COMERCIO LOCAL	90,00	69.109,47	720,64
6	A	1 A 5	4 RESIDENCIA COLETIV	150,00	95.073,99	760,33
Q6	A	1A5	11 COMERCIO LOCAL	150,00	106.322,26	720,64
10	A	1 A 5	4 RESIDENCIA COLETIV	150,00	95.073,99	760,33
Q10	A	1A5	11 COMERCIO LOCAL	150,00	106.322,26	720,64
Q 10 CL	TODOS		11 COMERCIO LOCAL	450,00	318.966,78	720,64
SRE - CENTRO						
	COMERCIAL					
	1		12 CENTRO COMERCIAL	100,00	91.398,76	660,43
	2	SUPER MERCAL	12 CENTRO COMERCIAL	2.220,00	1.370.981,39	660,43
	3	LOJAS	12 CENTRO COMERCIAL	1.125,00	913.987,59	660,43
	4	CINEMA(C.CEN	12 CENTRO COMERCIAL	1.480,00	1.827.975,18	660,43
	5	LRS	12 CENTRO COMERCIAL	46,00	45.699,38	660,43
	6	SANITARIO	12 CENTRO COMERCIAL	46,00	45.699,38	660,43
SRE - SETOR						
	ESCOLAR					
	1 (IGREJA)		90 TEMPLOS	1.000,00	86.682,52	623,19
	2		42 ENSINO 1O.GRAU	133,00	17.336,50	623,19
	3 (ESCOLA CLAS		42 ENSINO 1O.GRAU	3.200,00	364.066,56	623,19
	4		42 ENSINO 1O.GRAU	3.360,00	312.057,05	623,19
	5		42 ENSINO 1O.GRAU	1.500,00	173.365,03	623,19
	6 (ESCOLA PRIM		42 ENSINO 1O.GRAU	3.225,00	364.066,56	623,19
	7 (ESCOLA CLUE		42 ENSINO 1O.GRAU	2.475,00	225.374,54	623,19
3	8 (IGREJA)		90 TEMPLOS	1.575,00	138.692,02	623,19
	9 (JARD.INFANC		42 ENSINO 1O.GRAU	1.500,00	173.365,03	623,19
	10		42 ENSINO 1O.GRAU	3.200,00	312.057,05	623,19
	14(SUBESTACA		80 FORCA E LUZ	49,00	17.336,50	623,19
	15(SUBESTACA		80 FORCA E LUZ	40,77	13.869,20	623,19
6 E 10		1 E 2 (J.INFANC)	43 JARDIM INFANCIA	1.500,00	173.365,03	623,19
SRE - AREAS						
	ESPECIAIS					
	1		98 AREAS ESPECIAIS P/ E	1.575,00	197.960,19	711,60
	2 (SOC.RECREA		98 AREAS ESPECIAIS P/ E	1.000,00	131.973,46	711,60
AE	3		10 COMERCIAL	2.000,00	658.076,75	712,49
	4 (S.SOCIAL)		98 AREAS ESPECIAIS P/ E	3.600,00	395.920,38	711,60
	5 (S.RECREATIV		98 AREAS ESPECIAIS P/ E	1.000,00	131.973,46	711,60
	6 (GINASIO)		55 GINASIOS DE ESPORTE	22.100,00	1.155.764,90	623,19
	7 (ECT)		98 AREAS ESPECIAIS P/ E	225,00	39.592,04	711,60
	8 (SUPER MERC		98 AREAS ESPECIAIS P/ E	5.200,00	1.055.787,68	711,60
	9 (ESCOLA)		98 AREAS ESPECIAIS P/ E	10.625,00	923.814,22	711,60
	10(CEB)		98 AREAS ESPECIAIS P/ E	225,00	39.592,04	711,60
	11(CAESB)		98 AREAS ESPECIAIS P/ E	225,00	39.592,04	711,60
	12(TELEBRASIL		98 AREAS ESPECIAIS P/ E	225,00	39.592,04	711,60



GOVERNO DO DISTRITO FEDERAL
SECRETARIA DE ESTADO DA FAZENDA
Subsecretaria da Receita




Anexo Único do Projeto de Lei número de de

PVI - Pauta de Valores de Imóveis para Incidência do IPTU Exercício de : 2008

Quadra	Conj/Blocos	Lotes	Cód Natureza	Área Ter. (M2)	Vir Terreno (R\$)	Vir M2 Const (R\$)
		13(IGREJA)	98 AREAS ESPECIAIS P/ E	1.000,00	131.973,46	711,60
		14(PAP)	98 AREAS ESPECIAIS P/ E	128,00	26.394,69	711,60
		15(IGREJA)	98 AREAS ESPECIAIS P/ E	1.000,00	131.973,46	711,60
		SSP(DEP.POLIC	98 AREAS ESPECIAIS P/ E	1.782,00	171.565,50	711,60
		CLUBE VIZINH	98 AREAS ESPECIAIS P/ E	33.014,85	1.319.734,60	711,60
2	AE	B	10 COMERCIAL	1.750,00	595.130,28	742,18
		B	18 GARAGEM COMERCIA	1.750,00	471.800,94	742,18
2		A,B,C,D	98 AREAS ESPECIAIS P/ E	1.750,00	263.946,92	711,60
		E	98 AREAS ESPECIAIS P/ E	712,07	105.578,77	711,60
		A-1	98 AREAS ESPECIAIS P/ E	779,94	105.578,77	711,60
		A-2 E A-3	98 AREAS ESPECIAIS P/ E	420,00	59.388,06	711,60
10		1	98 AREAS ESPECIAIS P/ E	1.000,00	151.769,48	711,60
SRE - PLL						
PLL			76 POSTO DE LAVAGEM E	1.045,00	1.213.564,64	862,43

Sector: 920588 SETOR DE TRANSPORTES RODOVIARIOS DE CARGA SUL

Quadra	Conj/Blocos	Lotes	Natureza	Área Ter. (M2)	Vir Terreno (R\$)	Vir M2 Const (R\$)
TR 01	A	01 A 09	37 CARGAS	5.000,00	343.846,13	359,73
TR 01	B	01 E 05	37 CARGAS	1.924,18	240.692,29	359,73
TR 01	B	02 E 06	37 CARGAS	2.158,97	240.692,29	359,73
TR 01	B	03 E 07	37 CARGAS	2.393,60	257.884,60	359,73
TR 01	B	04 E 08	37 CARGAS	2.628,23	275.076,90	359,73
TR 02	A	01 A 11	37 CARGAS	7.500,00	464.192,28	359,73
TR 02	B	01 A 04	37 CARGAS	5.000,00	343.846,13	359,73
TR 02	C	01 A 06	37 CARGAS	5.000,00	343.846,13	359,73
TR 02	D	01 A 13	37 CARGAS	7.500,00	464.192,28	359,73
TR 02	D	14	37 CARGAS	11.567,00	687.692,26	359,73
TR 02	E	01 A 06	37 CARGAS	5.000,00	343.846,13	359,73
TR 02	F	01 A 03	37 CARGAS	5.000,00	343.846,13	359,73
TR 02	F	04	37 CARGAS	8.198,00	481.384,58	359,73
TR 03	A	01	37 CARGAS	3.684,00	275.076,90	359,73
TR 03	A	02	37 CARGAS	4.943,00	343.846,13	359,73
TR 03	A	03 E 04	37 CARGAS	5.000,00	343.846,13	359,73
TR 03	B C	01 A 06	37 CARGAS	5.000,00	343.846,13	359,73
TR 03	D	01 E 02	37 CARGAS	5.000,00	343.846,13	359,73
TR 03	D	03	37 CARGAS	7.669,00	464.192,28	359,73
TR 04	A	01	37 CARGAS	2.632,00	275.076,90	359,73
TR 04	A	02	37 CARGAS	2.989,00	275.076,90	359,73
TR 04	A	03 A 12	37 CARGAS	3.000,00	275.076,90	359,73
TR 04	B	01 A 06 14 A 18	37 CARGAS	3.000,00	275.076,90	359,73
TR 04	B	07 A 13	37 CARGAS	3.733,00	292.269,21	359,73
TR 04	C	01 A 08	37 CARGAS	3.000,00	275.076,90	359,73
TR 04	C	09	37 CARGAS	2.986,00	275.076,90	359,73
TR 04	C	10	37 CARGAS	2.562,00	275.076,90	359,73
TR 01		PTU CARRETEI	79 OUTROS	200,00	17.683,24	359,73
TR 01	A B C D F		79 OUTROS	375,00	23.577,66	359,73
TR 02	A/D		11 COMERCIO LOCAL	1.500,00	173.584,41	426,00
	B/C		11 COMERCIO LOCAL	1.500,00	173.584,41	426,00
	E/F		11 COMERCIO LOCAL	1.500,00	173.584,41	426,00
CENTRO DE	VIVENCIA					
	A F	01 02 23 24	98 AREAS ESPECIAIS P/ E	104,00	14.022,38	410,76
	A F	03 A 22	11 COMERCIO LOCAL	65,00	30.087,96	426,00
	B C D E	SERV PUBLICO	89 OUTROS	150,00	13.753,75	359,73
	G H	OFICINAS	36 OFICINAS	200,00	29.800,04	326,38
AREAS	ESPECIAIS					
		01 E 02	98 AREAS ESPECIAIS P/ E	1.800,00	65.437,77	410,76
		03	77 POSTOS E MOTEIS	15.628,00	825.232,08	637,56
		09	98 AREAS ESPECIAIS P/ E	2.500,00	70.111,90	410,76



GOVERNO DO DISTRITO FEDERAL
SECRETARIA DE ESTADO DA FAZENDA

Subsecretaria da Receita
PROTÓCOLO LEGISLATIVO
P2 Nº 533 107
Fls. Nº 96



Anexo Único do Projeto de Lei número de de
PVI - Pauta de Valores de Imóveis para Incidência do IPTU Exercício de : 2008

Quadra	Conj/Blocos	Lotes	Cód Natureza	Área Ter. (M2)	Vir Terreno (R\$)	Vir M2 Const (R\$)
		10	98 AREAS ESPECIAIS P/ E	6.000,00	102.830,78	410,76
		UNICO	75 POSTO DE ABASTECIM	800,00	540.331,31	637,56

Setor: 920552 SETOR HOSPITALAR LOCAL NORTE

Quadra	Conj/Blocos	Lotes	Natureza	Área Ter. (M2)	Vir Terreno (R\$)	Vir M2 Const (R\$)
	A	1	32 MEDICO/HOSPITALAR	3.250,00	312.808,82	597,72
	B	2	32 MEDICO/HOSPITALAR	6.237,90	469.896,23	597,72
	C	3	32 MEDICO/HOSPITALAR	6.300,00	477.409,10	597,72
	D	4	32 MEDICO/HOSPITALAR	10.000,00	1.064.779,38	597,72
	E	5	32 MEDICO/HOSPITALAR	10.000,00	1.064.779,38	597,72
	F	6	32 MEDICO/HOSPITALAR	625,00	372.911,83	597,72
	G	7	32 MEDICO/HOSPITALAR	6.500,00	522.486,36	597,72
	H	8	32 MEDICO/HOSPITALAR	7.000,00	522.486,36	597,72
	I	9	32 MEDICO/HOSPITALAR	7.000,00	312.808,82	597,72
	J	10	32 MEDICO/HOSPITALAR	3.250,00	312.808,82	597,72
	K	11	32 MEDICO/HOSPITALAR	3.250,00	352.422,17	597,72
	L	12	32 MEDICO/HOSPITALAR	625,00	375.643,79	597,72
		CAV	80 FORÇA E LUZ	60,00	21.106,77	436,80
	M	LT COMERCIO	10 COMERCIAL	600,00	379.987,01	574,64

GARAGENS M2 X 0.50

Setor: 920578 SETOR HOSPITALAR LOCAL SUL

Quadra	Conj/Blocos	Lotes	Natureza	Área Ter. (M2)	Vir Terreno (R\$)	Vir M2 Const (R\$)
		1 ORG.HOSP.BS	32 MEDICO/HOSPITALAR	13.500,00	2.016.471,73	581,25
	A	2 C.RADIOLOG.	32 MEDICO/HOSPITALAR	13.500,00	2.016.471,73	581,25
		3 SANTA LUCIA	32 MEDICO/HOSPITALAR	13.200,00	1.603.347,42	581,25
		4 IPASE	32 MEDICO/HOSPITALAR	7.000,00	1.016.206,11	581,25
		5 SANTA LUZIA	32 MEDICO/HOSPITALAR	6.700,00	1.421.360,18	581,25
		6	32 MEDICO/HOSPITALAR	5.000,00	789.054,16	581,25
		7 BANCO BRASI	32 MEDICO/HOSPITALAR	5.000,00	789.054,16	581,25
		8 CENTRO CLIN	32 MEDICO/HOSPITALAR	14.440,00	18.738.043,64	703,31
	LOJAS	CENTRO CLIN	10 COMERCIAL	14.440,00	20.570.260,70	884,02
		9	32 MEDICO/HOSPITALAR	5.000,00	789.054,16	581,25
	F	10 OSWALDO C	32 MEDICO/HOSPITALAR	625,00	2.033.740,59	703,31
		11 12 13 14	11 COMERCIO LOCAL	100,00	100.745,75	550,70
		15 MERC FLORE	73 MERCADOS	706,50	965.217,52	428,71

GARAGEM M2X0.5

Setor: 920554 SETOR HOTELEIRO NORTE

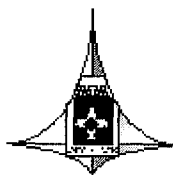
Quadra	Conj/Blocos	Lotes	Natureza	Área Ter. (M2)	Vir Terreno (R\$)	Vir M2 Const (R\$)
HN1		A HOT COM	31 HOTELEIRO	21.522,40	7.260.253,66	723,87
HN2	MANHATAN	A FLAT	31 HOTELEIRO	1.040,00	12.502.980,86	2.154,78
HN2		I	31 HOTELEIRO	1.040,00	7.044.470,68	723,87
	KUBITSCHKE P	E FLAT	31 HOTELEIRO	1.040,00	12.502.980,86	2.154,78
HN2	METROPOLITA	H FLAT	31 HOTELEIRO	1.040,00	12.502.980,86	2.154,78
HN2		C,H REST	78 RESTAURANTES	289,00	384.523,40	695,77
	FLASH	K	78 RESTAURANTES	289,00	384.523,40	695,77
HN2		D PLL/GAR	76 POSTO DE LAVAGEM E	1.045,00	1.032.304,01	864,30
HN2		B	31 HOTELEIRO	1.040,00	7.044.470,68	723,87
HN2	GARVEY	J FLAT	31 HOTELEIRO	1.040,00	10.002.384,69	1.346,74
HN2	DIPLOMATA	L	31 HOTELEIRO	608,00	780.548,31	723,87
	BITAR	M	31 HOTELEIRO	608,00	780.548,31	723,87
	MIRAGE	N	31 HOTELEIRO	608,00	780.548,31	723,87
	ARISTUS	O	31 HOTELEIRO	608,00	780.548,31	723,87
HN3	CASABLANCA	A	31 HOTELEIRO	608,00	780.548,31	723,87
		B	31 HOTELEIRO	608,00	780.548,31	723,87
	BYBLOS	E	31 HOTELEIRO	608,00	780.548,31	723,87
	EL PILAR	F	31 HOTELEIRO	608,00	780.548,31	723,87
HN3		C REST	31 HOTELEIRO	289,00	183.815,13	723,87
HN3		D CORREO	31 HOTELEIRO	224,00	63.935,70	723,87
HN4	TORRE PALACE	A	31 HOTELEIRO	480,00	1.269.833,99	723,87

EMITIR PAUTA IPTU

terça-feira, 2 de outubro de 2007

10:33:11





GOVERNO DO DISTRITO FEDERAL
SECRETARIA DE ESTADO DA FAZENDA
Subsecretaria da Receita



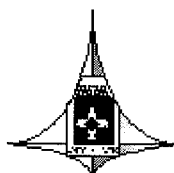
PROTOCOLO LEGISLATIVO
P2 Nº 533 107
Fls. Nº 97

Anexo Único do Projeto de Lei número de de
PVI - Pauta de Valores de Imóveis para Incidência do IPTU Exercício de : 2008

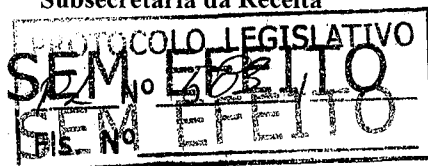
Quadra	Conj/Blocos	Lotes	Cód Natureza	Área Ter. (M2)	Vir Terreno (R\$)	Vir M2 Const (R\$)
HN4		B D E	31 HOTELEIRO	480,00	1.269.833,99	723,87
HN5	ERON	C REST	78 RESTAURANTES	324,00	449.644,30	695,77
		A	31 HOTELEIRO	480,00	1.269.833,99	723,87
	ARACOARA	B D	31 HOTELEIRO	480,00	1.269.833,99	723,87
		C	31 HOTELEIRO	480,00	1.269.833,99	723,87
HN5		E EBCT	86 CORREIOS E TELEGRA	224,00	89.307,86	827,00
HN5		F REST	31 HOTELEIRO	360,00	118.991,44	723,87
HN5 MERCURE	G		31 HOTELEIRO	900,00	2.131.189,92	1.122,28
HN5		G	31 HOTELEIRO	750,00	1.197.018,34	723,87
HN5	H, J, L *		31 HOTELEIRO	900,00	1.392.377,41	723,87
HN5 PARTHENON	I		31 HOTELEIRO	900,00	2.131.189,92	1.122,28
HN5		K REST	31 HOTELEIRO	225,00	90.575,57	723,87
HN5		M PLL	76 POSTO DE LAVAGEM E	1.100,00	1.032.304,01	864,30
HN6		A HOT COM	31 HOTELEIRO	17.580,00	7.260.253,66	723,87
TODAS		LRS	70 LOJAS DE REVISTAS E	26,00	11.367,99	370,78
TODAS		CAV	80 FORÇA E LUZ	49,00	19.222,60	481,32
HN2	SUBESTACAO	CEB	80 FORÇA E LUZ	59,65	19.222,60	481,32
OBS1: GARAGENS	M2 X 0,5					
OBS2: NAT004 M2	CONST X 1,19 E	TERR X 1,035				
OBS3: LOJAS NO	GARVEY M2 CO	TRUÇAO X 0,60				
HN1		A HOT COM	4 RESIDENCIA COLETIV	21.522,40	7.260.253,66	861,45
HN2	MANHATAN	A FLAT	4 RESIDENCIA COLETIV	1.040,00	12.431.941,20	2.564,31
				1.040,00		
	KUBITSCHER P	E FLAT	4 RESIDENCIA COLETIV	1.040,00	12.502.980,86	2.564,31
HN2	METROPOLITA	H FLAT	4 RESIDENCIA COLETIV	1.040,00	12.502.980,86	2.564,31
HN2		B	4 RESIDENCIA COLETIV	1.040,00	7.044.470,68	861,45
HN2	GARVEY	J FLAT	4 RESIDENCIA COLETIV	1.040,00	10.002.384,69	1.602,70
HN2	DIPLOMATA	L	4 RESIDENCIA COLETIV	608,00	780.548,31	861,45
	BITAR	M	4 RESIDENCIA COLETIV	608,00	780.548,31	861,45
	MIRAGE	N	4 RESIDENCIA COLETIV	608,00	780.548,31	861,45
	ARISTUS	O	4 RESIDENCIA COLETIV	608,00	780.548,31	861,45
HN3	CASABLANCA	A	4 RESIDENCIA COLETIV	608,00	780.548,31	861,45
		B	4 RESIDENCIA COLETIV	608,00	780.548,31	861,45
	BYBLOS	E	4 RESIDENCIA COLETIV	308,00	780.548,31	861,45
	EL PILAR	F	4 RESIDENCIA COLETIV	608,00	780.548,31	861,45
HN4	TORRE PALACE	A	4 RESIDENCIA COLETIV	480,00	1.269.833,99	861,45
		B,D,E	4 RESIDENCIA COLETIV	480,00	1.269.833,99	861,45
HN5	ERON	A	4 RESIDENCIA COLETIV	480,00	1.269.833,99	861,45
		B, D	4 RESIDENCIA COLETIV	480,00	1.269.833,99	861,45
	ARACOARA	C	4 RESIDENCIA COLETIV	480,00	1.269.833,99	861,45
HN5	MERCURE G		4 RESIDENCIA COLETIV	900,00	2.131.189,92	1.335,58
HN5	H, J, L *		4 RESIDENCIA COLETIV	900,00	1.392.377,41	861,45
HN5	I		4 RESIDENCIA COLETIV	900,00	2.131.189,92	1.335,58

Setor: 920580 SETOR HOTELEIRO SUL

Quadra	Conj/Blocos	Lotes	Natureza	Área Ter. (M2)	Vir Terreno (R\$)	Vir M2 Const (R\$)
3		I (16) HOTEL	4 RESIDENCIA COLETIV	608,00	450.708,01	872,20
1 (ES)	NACIONAL	A (1) HOT COM	31 HOTELEIRO	31.978,00	7.342.248,04	1.049,59
1 (ES)	NACIONAL	A(1)HOT COM	4 RESIDENCIA COLETIV	31.978,00	7.340.101,81	1.049,59
1		B (1A) HOT CO	31 HOTELEIRO	9.140,00	3.004.720,04	872,20
1	B(1A)HOT COM		4 RESIDENCIA COLETIV	9.140,00	3.004.720,04	872,20
2 (DS)		A (12) ECT	86 CORREIOS E TELEGRA	1.168,00	220.741,41	590,17
2		B (4) HOTEL	31 HOTELEIRO	902,00	1.217.984,73	872,20
2		C (9) REST	31 HOTELEIRO	300,00	136.285,52	872,20
2		D (2) HOTEL	31 HOTELEIRO	902,00	1.217.984,73	872,20
2		E (8) REST	78 RESTAURANTES	400,00	489.239,12	698,32
2		F (11) PLL	76 POSTO DE LAVAGEM E	1.656,00	979.494,26	825,89
2		G (6) HOTEL	31 HOTELEIRO	902,00	1.217.984,73	872,20
2	ST PAUL	H (5) FLAT	31 HOTELEIRO	902,00	10.273.996,31	1.626,13
2	BONAPARTE	I/J FLAT	31 HOTELEIRO	1.127,00	10.327.652,02	1.626,13




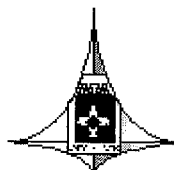
GOVERNO DO DISTRITO FEDERAL
SECRETARIA DE ESTADO DA FAZENDA
Subsecretaria da Receita



Anexo Único do Projeto de Lei número de de
PVI - Pauta de Valores de Imóveis para Incidência do IPTU Exercício de : 2008

Quadra	Conj/Blocos	Lotes	Cód Natureza	Área Ter. (M2)	Vlr Terreno (R\$)	Vlr M2 Const (R\$)
3 (CS)	PLANALTO	A (10) HOTEL	31 HOTELEIRO	608,00	450.708,01	872,20
3		B (9) HOTEL	31 HOTELEIRO	608,00	450.708,01	872,20
3		C (18) REST	31 HOTELEIRO	250,00	119.115,69	872,20
3		D (11) HOTEL	31 HOTELEIRO	608,00	343.396,58	872,20
3		E (13) HOTEL	31 HOTELEIRO	608,00	343.396,58	872,20
3		F (12) HOTEL	31 HOTELEIRO	608,00	343.396,58	872,20
3	GARROT	G (19) REST	31 HOTELEIRO	225,00	109.457,66	872,20
3		H (14) HOTEL	31 HOTELEIRO	608,00	343.396,58	872,20
3		I (16) HOTEL	31 HOTELEIRO	608,00	450.708,01	872,20
3	CONTINENTAL	J (15) HOTEL	31 HOTELEIRO	608,00	343.396,58	872,20
4 (CS)	ALVORADA	A (1) HOTEL	31 HOTELEIRO	352,00	1.260.909,30	872,20
4		B (17) REST	31 HOTELEIRO	400,00	135.212,40	872,20
4		C (2) HOTEL	31 HOTELEIRO	352,00	618.113,84	872,20
4	DAS AMERICAS	D (3) HOTEL	31 HOTELEIRO	352,00	1.515.237,39	872,20
4		E (4) HOTEL	31 HOTELEIRO	352,00	618.113,84	872,20
4	BRISTOL	F (5) HOTEL	31 HOTELEIRO	352,00	1.575.331,79	872,20
4		G (8) REST	78 RESTAURANTES	296,00	395.154,67	698,32
4		H (6) HOTEL	31 HOTELEIRO	352,00	618.113,84	872,20
4	NAÇOES	I (7) HOTEL	31 HOTELEIRO	352,00	1.094.576,59	872,20
5 (BS)		A (6) HOTEL	31 HOTELEIRO	352,00	618.113,84	872,20
5		B (7) REST	78 RESTAURANTES	250,00	348.112,45	698,32
5	SAN MARCO	C (5) FLAT	31 HOTELEIRO	902,00	10.273.996,31	1.626,13
5		D (4) HOTEL	31 HOTELEIRO	902,00	477.535,86	872,20
5		E (8) REST	78 RESTAURANTES	296,00	395.154,67	698,32
5		F (10) PLL	76 POSTO DE LAVAGEM E	906,00	799.462,61	825,89
5	CARLTON	G (3) HOTEL	31 HOTELEIRO	902,00	2.902.774,18	872,20
5	NAOUN	H-J(2-9) HOTEL	31 HOTELEIRO	676,00	1.809.671,45	1.108,73
5	PHENICIA	1 HOTEL	31 HOTELEIRO	451,00	300.472,00	872,20
5	J-L		31 HOTELEIRO	2.145,00	633.137,44	872,20
6	MELIA/BUSINES	CENTER LTS D	31 HOTELEIRO	22.156,00	14.487.043,05	1.737,00
6	MELIA/BUSINES	CENTER LTS D	10 COMERCIAL	22.156,00	15.232.831,65	1.588,27
1 (ES)	NACIONAL	A(1) HOT COM	4 RESIDENCIA COLETIV	31.978,00	7.342.248,04	1.049,59
1		B(1A) HOT COM	4 RESIDENCIA COLETIV	9.140,00	3.004.720,04	872,20
2		B(4) HOTEL	4 RESIDENCIA COLETIV	902,00	1.217.984,73	872,20
2		D (9) REST	4 RESIDENCIA COLETIV	902,00	1.217.984,73	872,20
2		G (6) HOTEL	4 RESIDENCIA COLETIV	902,00	1.217.984,73	872,20
2	ST PAUL	H (5) FLAT	4 RESIDENCIA COLETIV	902,00	10.273.996,31	1.626,13
2	BONAPARTE	I/J FLAT	4 RESIDENCIA COLETIV	1.127,00	10.327.652,02	1.626,13
3 (CS)	PLANALTO	A (10) HOTEL	4 RESIDENCIA COLETIV	608,00	450.708,01	872,20
3		B (9) HOTEL	4 RESIDENCIA COLETIV	608,00	450.708,01	872,20
3		D (11) HOTEL	4 RESIDENCIA COLETIV	608,00	343.396,58	872,20
3		E (13) HOTEL	4 RESIDENCIA COLETIV	608,00	343.396,58	872,20
3		F (12) HOTEL	4 RESIDENCIA COLETIV	608,00	343.396,58	872,20
3		H (14) HOTEL	4 RESIDENCIA COLETIV	608,00	343.396,58	872,20
3	CONTINENTAL	J (15) HOTEL	4 RESIDENCIA COLETIV	608,00	343.396,58	872,20
4 (CS)	ALVORADA	A (1) HOTEL	4 RESIDENCIA COLETIV	352,00	1.260.909,30	872,20
4		C (2) HOTEL	4 RESIDENCIA COLETIV	352,00	618.113,84	872,20
4	DAS AMÉRICAS	E (3) HOTEL	4 RESIDENCIA COLETIV	352,00	1.515.237,39	872,20
4		E (4) HOTEL	4 RESIDENCIA COLETIV	352,00	618.113,84	872,20
4	BRISTOL	F (5) HOTEL	4 RESIDENCIA COLETIV	352,00	1.575.331,79	872,20
4		H (6) HOTEL	4 RESIDENCIA COLETIV	352,00	618.113,84	872,20
4	NAÇÕES	I (7) HOTEL	4 RESIDENCIA COLETIV	352,00	1.094.576,59	872,20
5 (BS)		A (6) HOTEL	4 RESIDENCIA COLETIV	352,00	618.113,84	872,20
5	SAN MARCO	C (5) FLAT	4 RESIDENCIA COLETIV	902,00	10.273.996,31	1.626,13
5		D (4) HOTEL	4 RESIDENCIA COLETIV	902,00	477.535,86	872,20
5		CAV	80 FORÇA E LUZ	86,00	33.487,87	589,92
5	CARLTON	G (3) HOTEL	4 RESIDENCIA COLETIV	902,00	2.902.774,18	872,20
5	NAOUN	H-J(2-9) HOTEL	4 RESIDENCIA COLETIV	676,00	1.809.671,45	1.108,73
5	PHENICIA	1 HOTEL	4 RESIDENCIA COLETIV	451,00	300.472,00	872,20
5	J-L		4 RESIDENCIA COLETIV	2.145,00	633.137,44	872,20
HN2	BONAPARTE	I/J FLAT	4 RESIDENCIA COLETIV	1.127,00	10.327.652,02	1.626,13





GOVERNO DO DISTRITO FEDERAL
SECRETARIA DE ESTADO DA FAZENDA
Subsecretaria da Receita



PROTOCOLO LEGISLATIVO
PL Nº 533 107
Fls. Nº 99

Anexo Único do Projeto de Lei número de de

PVI - Pauta de Valores de Imóveis para Incidência do IPTU Exercício de : 2008

Quadra	Conj/Blocos	Lotes	Cód Natureza	Área Ter. (M2)	Vir Terreno (R\$)	Vir M2 Const (R\$)
--------	-------------	-------	--------------	----------------	-------------------	--------------------

OBS1: GARAGEM M2 X 0,5

Setor: 920798 SETOR INVERNADA DO TORTO

Quadra	Conj/Blocos	Lotes	Natureza	Área Ter. (M2)	Vir Terreno (R\$)	Vir M2 Const (R\$)
			76 POSTO DE LAVAGEM E	5.000,00	2.955.052,55	590,98

Setor: 920555 SETOR MEDICO HOSPITALAR NORTE

Quadra	Conj/Blocos	Lotes	Natureza	Área Ter. (M2)	Vir Terreno (R\$)	Vir M2 Const (R\$)
1		3 HDB	32 MEDICO/HOSPITALAR	48.776,00	5.144.772,19	596,91
2		A B C	32 MEDICO/HOSPITALAR	2.016,00	1.344.838,95	596,91
3		CENTRO PSICO	32 MEDICO/HOSPITALAR	32.710,00	4.310.875,64	596,91
TODAS		CAV	80 FORCA E LUZ	60,00	21.106,63	436,35

Setor: 920582 SETOR MEDICO HOSPITALAR SUL

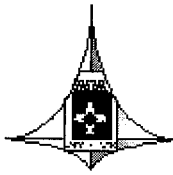
Quadra	Conj/Blocos	Lotes	Natureza	Área Ter. (M2)	Vir Terreno (R\$)	Vir M2 Const (R\$)
		AREA A	32 MEDICO/HOSPITALAR	63.834,83	2.671.109,82	523,46
		A 1HDB	32 MEDICO/HOSPITALAR	53.835,00	2.252.846,07	523,46
		B SARA KUBSTC	32 MEDICO/HOSPITALAR	815,80	643.482,70	523,46
		C PION SOCIAIS	32 MEDICO/HOSPITALAR	43.520,00	1.986.260,38	523,46
		D FUND/HOSP.	32 MEDICO/HOSPITALAR	3.571,38	843.093,66	523,46
		AREA D	32 MEDICO/HOSPITALAR	3.571,38	843.093,66	523,46

Setor: 3499676SETOR POLICIAL

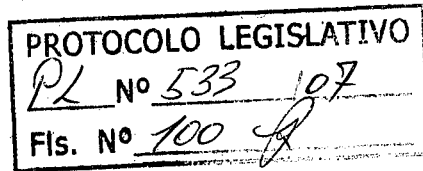
Quadra	Conj/Blocos	Lotes	Natureza	Área Ter. (M2)	Vir Terreno (R\$)	Vir M2 Const (R\$)
LOTE 1	UNID COMBATE	INCENDIO	85 CORPO DE BOMBEIRO	24.878,00	177.395,12	418,22
LOTE 2B	SEG PUBLICA		84 SEGURANCA PUBLICA	10.500,00	124.176,58	418,22
LOTE 3	ESCOLA FORM	BOMBEIROS	84 SEGURANCA PUBLICA	290.584,00	691.840,97	418,22

Setor: 920600 SETOR SUDOESTE

Quadra	Conj/Blocos	Lotes	Natureza	Área Ter. (M2)	Vir Terreno (R\$)	Vir M2 Const (R\$)
SHCSW 100	A		4 RESIDENCIA COLETIV	1.008,00	5.272.649,36	1.816,94
	F		4 RESIDENCIA COLETIV	1.358,00	7.095.513,50	1.816,94
	C		4 RESIDENCIA COLETIV	812,00	4.631.381,20	1.816,94
	D		4 RESIDENCIA COLETIV	868,00	4.952.015,28	1.816,94
SQSW 100	B E		4 RESIDENCIA COLETIV	1.120,00	6.388.930,98	1.816,94
	G		4 RESIDENCIA COLETIV	1.400,00	6.691.752,06	1.816,94
SHCSW 101	GARAGEM M² x (
	A B E		4 RESIDENCIA COLETIV	672,00	3.901.048,01	1.816,94
	C		4 RESIDENCIA COLETIV	1.260,00	6.181.112,60	1.816,94
	D		4 RESIDENCIA COLETIV	1.204,00	5.444.841,74	1.816,94
	F G		4 RESIDENCIA COLETIV	720,00	3.782.294,64	1.816,94
	H K		4 RESIDENCIA COLETIV	1.344,00	5.860.478,51	1.816,94
	I		4 RESIDENCIA COLETIV	1.400,00	6.050.483,90	1.816,94
	J		4 RESIDENCIA COLETIV	1.008,00	4.803.573,57	1.816,94
	GARAGEM M² x (
	A B G		4 RESIDENCIA COLETIV	720,00	4.162.305,41	1.816,94
SHCSW 102	C		4 RESIDENCIA COLETIV	768,00	3.966.362,36	1.816,94
	D		4 RESIDENCIA COLETIV	1.008,00	4.803.573,57	1.816,94
	E		4 RESIDENCIA COLETIV	924,00	4.512.627,83	1.816,94
	F		4 RESIDENCIA COLETIV	960,00	4.649.194,20	1.816,94
	H		4 RESIDENCIA COLETIV	840,00	4.203.869,09	1.816,94
	I		4 RESIDENCIA COLETIV	672,00	3.604.164,60	1.816,94
	J		4 RESIDENCIA COLETIV	1.036,00	4.892.638,60	1.816,94
	K		4 RESIDENCIA COLETIV	1.568,00	6.519.559,68	1.816,94
	L		4 RESIDENCIA COLETIV	1.204,00	5.444.841,74	1.816,94
	GARAGEM M² x (
	A D		4 RESIDENCIA COLETIV	1.008,00	5.284.524,70	1.816,94
	B I H		4 RESIDENCIA COLETIV	840,00	4.203.869,09	1.816,94
C F		4 RESIDENCIA COLETIV	720,00	3.782.294,64	1.816,94	

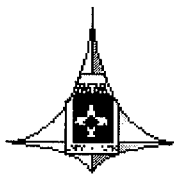


GOVERNO DO DISTRITO FEDERAL
SECRETARIA DE ESTADO DA FAZENDA
Subsecretaria da Receita



Anexo Único do Projeto de Lei número de de
PVI - Pauta de Valores de Imóveis para Incidência do IPTU Exercício de : 2008

Quadra	Conj/Blocos	Lotes	Cód Natureza	Área Ter. (M2)	Vir Terreno (R\$)	Vir M2 Const (R\$)	
SHCSW 104	E G K		4 RESIDENCIA COLETIV	1.176,00	5.314.213,04	1.816,94	
	J		4 RESIDENCIA COLETIV	1.680,00	6.852.069,10	1.816,94	
	GARAGEM M² x (
	A C E		4 RESIDENCIA COLETIV	1.120,00	5.153.896,00	1.816,94	
	B H		4 RESIDENCIA COLETIV	1.260,00	5.593.283,44	1.816,94	
	D F J K		4 RESIDENCIA COLETIV	770,00	4.376.061,46	1.816,94	
	G		4 RESIDENCIA COLETIV	840,00	4.203.869,09	1.816,94	
SQSW 105	I		4 RESIDENCIA COLETIV	1.680,00	6.852.069,10	1.816,94	
	GARAGEM M² x (
	A F	001	4 RESIDENCIA COLETIV	1.920,00	7.808.033,68	1.816,94	
SQSW 105	B,C,D,E,F,H,I	001	4 RESIDENCIA COLETIV	960,00	4.649.194,20	1.816,94	
	TODOS-GARAG		70 LOJAS DE REVISTAS E	25,00	31.386,39	406,16	
SHCSW 300		001	99 OUTRAS	2.520,00	142.161,90	487,40	
	K L M N O S P		4 RESIDENCIA COLETIV	1.159,99	5.207.335,01	1.816,94	
	Q R		4 RESIDENCIA COLETIV	580,08	2.600.698,67	1.816,94	
	G H I J		4 RESIDENCIA COLETIV	1.170,00	5.272.649,36	1.816,94	
	A B		4 RESIDENCIA COLETIV	1.219,00	5.527.969,09	1.816,94	
	C D E F		4 RESIDENCIA COLETIV	580,00 A 585,00	3.253.842,17	1.816,94	
			10 COMERCIAL	2.520,00	213.667,20	891,81	
		PJ 1	70 LOJAS DE REVISTAS E	25,00	31.386,39	406,16	
		PJ 3	80 FORÇA E LUZ	59,00	31.386,39	406,16	
	SHCSW 301	A		4 RESIDENCIA COLETIV	1.080,00	5.017.329,63	1.816,94
B			4 RESIDENCIA COLETIV	1.036,00	4.892.638,60	1.816,94	
C			4 RESIDENCIA COLETIV	1.260,00	5.593.283,44	1.816,94	
D			4 RESIDENCIA COLETIV	792,00	4.061.365,05	1.816,94	
E			4 RESIDENCIA COLETIV	960,00	4.649.194,20	1.816,94	
F			4 RESIDENCIA COLETIV	1.890,00	7.481.461,93	1.816,94	
G			4 RESIDENCIA COLETIV	896,00	4.411.687,47	1.816,94	
H			4 RESIDENCIA COLETIV	1.204,00	5.444.841,74	1.816,94	
I			4 RESIDENCIA COLETIV	840,00	4.203.869,09	1.816,94	
J			4 RESIDENCIA COLETIV	1.120,00	5.153.896,00	1.816,94	
SHCSW 302	GARAGEM M² x (
	A		4 RESIDENCIA COLETIV	840,00	4.162.305,41	1.816,94	
	B		4 RESIDENCIA COLETIV	720,00	3.782.294,64	1.816,94	
	C		4 RESIDENCIA COLETIV	910,00	4.619.505,86	1.816,94	
	D		4 RESIDENCIA COLETIV	1.820,00	7.160.827,85	1.816,94	
	E		4 RESIDENCIA COLETIV	960,00	4.649.194,20	1.816,94	
	F		4 RESIDENCIA COLETIV	960,00	4.649.194,20	1.816,94	
	G		4 RESIDENCIA COLETIV	1.190,00	5.337.963,71	1.816,94	
	H		4 RESIDENCIA COLETIV	1.050,00	4.946.077,61	1.816,94	
	I		4 RESIDENCIA COLETIV	1.820,00	4.162.305,41	1.816,94	
SHCSW 303	J		4 RESIDENCIA COLETIV	780,00	4.001.988,37	1.816,94	
	GARAGEM M² x (
	A		4 RESIDENCIA COLETIV	672,00	3.906.985,68	1.816,94	
	B J K		4 RESIDENCIA COLETIV	1.008,00	4.803.573,57	1.816,94	
	C F		4 RESIDENCIA COLETIV	840,00	4.203.869,09	1.816,94	
	D		4 RESIDENCIA COLETIV	1.680,00	6.852.069,10	1.816,94	
	E		4 RESIDENCIA COLETIV	1.344,00	5.860.478,51	1.816,94	
	G H		4 RESIDENCIA COLETIV	720,00	3.782.294,64	1.816,94	
	I		4 RESIDENCIA COLETIV	1.176,00	5.854.540,85	1.816,94	
	SHCS 304	GARAGEM M² x (
A I J			4 RESIDENCIA COLETIV	1.200,00	5.427.028,73	1.816,94	
B G			4 RESIDENCIA COLETIV	960,00	4.649.194,20	1.816,94	
C D			4 RESIDENCIA COLETIV	1.260,00	5.593.283,44	1.816,94	
E			4 RESIDENCIA COLETIV	900,00	4.429.500,48	1.816,94	
F H K			4 RESIDENCIA COLETIV	720,00	3.782.294,64	1.816,94	
SQSW 305	GARAGEM M² x (
	A,G	001	4 RESIDENCIA COLETIV	1.440,00	6.181.112,60	1.816,94	
	K,L,M		4 RESIDENCIA COLETIV	975,00	4.738.259,22	1.816,94	
	B,C,D,E,F,H,I	001	4 RESIDENCIA COLETIV	960,00	4.649.194,20	1.816,94	
	J		4 RESIDENCIA COLETIV	1.462,50	6.293.928,29	1.816,94	



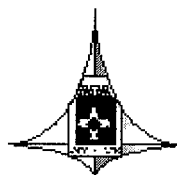
GOVERNO DO DISTRITO FEDERAL
SECRETARIA DE ESTADO DA FAZENDA
Subsecretaria da Receita

PROTOCOLO LEGISLATIVO
PL Nº 533 / 07
Fls. Nº 101



Anexo Único do Projeto de Lei número de de
PVI - Pauta de Valores de Imóveis para Incidência do IPTU Exercício de : 2008

Quadra	Conj/Blocos	Lotes	Cód Natureza	Área Ter. (M2)	Vir Terreno (R\$)	Vir M2 Const (R\$)
	GARAGEM M² x (
		PJ 02	67 ADMINISTRACAO COMI	32,00	49.848,97	353,17
		PJ 01	70 LOJAS DE REVISTAS E	25,00	31.386,39	406,16
		PJ 03	80 FORCA E LUZ	59,64	31.386,39	406,16
		001	99 OUTRAS	2.520,00	142.161,90	487,40
SQSW 306	A,F	001	4 RESIDENCIA COLETIV	1.920,00	7.808.033,68	1.816,94
		B,C,D,E,G,H	4 RESIDENCIA COLETIV	960,00	4.649.194,20	1.816,94
	GARAGEM M² x (
		PJ 02	67 ADMINISTRACAO COMI	32,00	49.848,97	353,17
		PJ 01	70 LOJAS DE REVISTAS E	25,00	31.386,39	406,16
		PJ 03	80 FORCA E LUZ	59,64	31.386,39	406,16
SHCSW 504	A		4 RESIDENCIA COLETIV	984,00	4.732.321,56	1.816,94
	B H J		4 RESIDENCIA COLETIV	1.008,00	4.987.641,29	1.816,94
	C E		4 RESIDENCIA COLETIV	840,00	4.203.869,09	1.816,94
	D		4 RESIDENCIA COLETIV	864,00	4.286.996,44	1.816,94
	F I K		4 RESIDENCIA COLETIV	1.176,00	5.314.213,04	1.816,94
	G		4 RESIDENCIA COLETIV	1.344,00	5.860.478,51	1.816,94
	GARAGEM M² x (
QRSW 1	A-1 A A-11		4 RESIDENCIA COLETIV	273,04	605.642,16	1.165,87
	B-1 A B-15		4 RESIDENCIA COLETIV	273,04	605.642,16	1.165,87
QRSW 2	A-1 A A-14		4 RESIDENCIA COLETIV	273,04	605.642,16	1.165,87
	B-1 A B-15		4 RESIDENCIA COLETIV	273,04	605.642,16	1.165,87
QRSW 3	A-1 A A-07		4 RESIDENCIA COLETIV	273,04	605.642,16	1.165,87
	B-1 A B-08		4 RESIDENCIA COLETIV	273,04	605.642,16	1.165,87
QRSW 4	A-1/2/3/4/5/7		4 RESIDENCIA COLETIV	273,04	605.642,16	1.165,87
	B1 A B6 E B8		4 RESIDENCIA COLETIV	273,04	605.642,16	1.165,87
	B7		4 RESIDENCIA COLETIV	273,04	480.951,12	999,32
QR	A6		4 RESIDENCIA COLETIV	273,04	534.390,14	1.059,88
QRSW 5	A-1 A A-07		4 RESIDENCIA COLETIV	273,04	605.642,16	1.165,87
	B-1 A B-08		4 RESIDENCIA COLETIV	273,04	605.642,16	1.165,87
QRSW 6	A-1 A A-08		4 RESIDENCIA COLETIV	273,04	605.642,16	1.165,87
	B-1 A B-08		4 RESIDENCIA COLETIV	273,04	605.642,16	1.165,87
QRSW 7	A-1 A A-14		4 RESIDENCIA COLETIV	273,04	605.642,16	1.165,87
	B-1 A B-15		4 RESIDENCIA COLETIV	273,04	605.642,16	1.165,87
QRSW 8	A-1 A A-14		4 RESIDENCIA COLETIV	273,04	605.642,16	1.165,87
	B-1 A B-07		4 RESIDENCIA COLETIV	273,04	605.642,16	1.165,87
SHCSW						
101		02	43 JARDIM INFANCIA	1.250,00	142.090,87	505,39
102		01	43 JARDIM INFANCIA	1.250,00	142.090,87	505,39
102	L		43 JARDIM INFANCIA	1.204,00	135.913,01	505,39
103		01	43 JARDIM INFANCIA	1.250,00	142.090,87	505,39
104		01	43 JARDIM INFANCIA	1.250,00	142.090,87	505,39
100-301		01	43 JARDIM INFANCIA	1.250,00	142.090,87	505,39
303		01	43 JARDIM INFANCIA	1.250,00	142.090,87	505,39
304		01	43 JARDIM INFANCIA	1.250,00	142.090,87	505,39
504		01	43 JARDIM INFANCIA	1.250,00	142.090,87	505,39
		01	43 JARDIM INFANCIA	1.250,00	142.090,87	505,39
100-101		01	42 ENSINO 10.GRAU	2.450,00	225.492,04	505,39
102		02	42 ENSINO 10.GRAU	2.520,00	231.669,90	505,39
103		02	44 CRECHE/MATERNAL	2.520,00	231.669,90	505,39
104		02	42 ENSINO 10.GRAU	2.520,00	231.669,90	505,39
301		02	42 ENSINO 10.GRAU	2.520,00	231.669,90	505,39
303		02	42 ENSINO 10.GRAU	2.520,00	231.669,90	505,39
304		02	42 ENSINO 10.GRAU	2.520,00	231.669,90	505,39
504		02	42 ENSINO 10.GRAU	2.520,00	231.669,90	505,39
300		1	44 CRECHE/MATERNAL	2.520,00	154.446,60	692,32
100 A 104 -301	A 304 - 504	01 LRS	70 LOJAS DE REVISTAS E	20,25	9.355,56	324,15



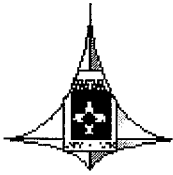
GOVERNO DO DISTRITO FEDERAL
SECRETARIA DE ESTADO DA FAZENDA
Subsecretaria da Receita

PROTOCOLO LEGISLATIVO
PL Nº 533 107
Fls. Nº 102 2



Anexo Único do Projeto de Lei número de de
PVI - Pauta de Valores de Imóveis para Incidência do IPTU Exercício de : 2008

Quadra	Conj/Blocos	Lotes	Cód Natureza	Área Ter. (M2)	Vir Terreno (R\$)	Vir M2 Const (R\$)
100 A 104 -301	A 304 - 504	02 CEB	70 LOJAS DE REVISTAS E	25,00	9.355,56	324,15
100 A 104 -301	A 304 - 504	03 ADQ	80 FORÇA E LUZ	59,64	3.923,30	285,09
EQSW 101/102		1	69 OUTROS	32,00	12.355,73	505,39
EQSW 103/104		1	49 OUTROS	12.800,00	728.987,95	484,62
EQSW 301/302		1	49 OUTROS	12.800,00	728.987,95	484,62
EQSW 301/302		1	98 AREAS ESPECIAIS P/ E	6.400,00	640.179,98	553,38
EQSW 301/302		2	98 AREAS ESPECIAIS P/ E	3.200,00	393.278,61	553,38
EQSW 301/302		3	98 AREAS ESPECIAIS P/ E	3.200,00	393.278,61	553,38
EQSW 303/304		1	98 AREAS ESPECIAIS P/ E	6.400,00	640.179,98	553,38
EQSW 303/304		2	98 AREAS ESPECIAIS P/ E	3.200,00	393.278,61	553,38
EQSW 303/304		3	98 AREAS ESPECIAIS P/ E	3.200,00	393.278,61	553,38
EQSW 304/504		1	10 COMERCIAL	1.880,00	731.399,26	857,51
EQSW 304/504		2	98 AREAS ESPECIAIS P/ E	1.880,00	234.556,30	553,38
EQSW 304/504		2	10 COMERCIAL	1.880,00	731.399,26	857,51
COM LOCAL 504	A E B		11 COMERCIO LOCAL	1.950,00	1.374.455,35	951,84
CCSW 1		1	13 COMERCIO/RESIDENCI	2.500,00	3.825.464,66	994,71
CCSW 1		2	4 RESIDENCIA COLETIV	2.070,00	9.535.895,13	1.756,38
CCSW 1		3	13 COMERCIO/RESIDENCI	1.750,00	3.155.700,17	994,71
CCSW 1		4	10 COMERCIAL	4.401,00	5.261.554,78	994,71
CCSW 1		5	4 RESIDENCIA COLETIV	1.890,00	9.120.258,36	1.756,38
CCSW 2		1	4 RESIDENCIA COLETIV	2.250,00	10.088.098,27	1.756,38
CCSW 2		2	4 RESIDENCIA COLETIV	2.193,00	5.516.093,76	1.710,96
CCSW 2		3	13 COMERCIO/RESIDENCI	2.250,00	3.490.582,42	994,71
CCSW 2		4	13 COMERCIO/RESIDENCI	3.593,00	5.261.554,78	994,71
CCSW 2		5	4 RESIDENCIA COLETIV	1.750,00	9.120.258,36	1.756,38
CCSW 3		1	4 RESIDENCIA COLETIV	2.100,00	9.535.895,13	1.756,38
CCSW 3		2	4 RESIDENCIA COLETIV	2.100,00	2.968.834,10	1.514,12
CCSW 3		3	4 RESIDENCIA COLETIV	2.100,00	8.193.982,12	1.514,12
CCSW 3		4	10 COMERCIAL	3.003,45	4.528.101,03	994,71
CCSW 3		5	4 RESIDENCIA COLETIV	2.275,00	10.088.098,27	1.756,38
CCSW 4		1	4 RESIDENCIA COLETIV	2.500,00	11.055.938,19	1.756,38
CCSW 4		2	4 RESIDENCIA COLETIV	2.212,50	3.390.408,54	1.514,12
CCSW 4		3	4 RESIDENCIA COLETIV	2.275,00	10.088.098,27	1.756,38
CCSW 4		4	13 COMERCIO/RESIDENCI	3.719,62	5.612.872,96	994,71
CCSW 4		5	4 RESIDENCIA COLETIV	1.575,00	5.516.093,76	1.710,96
CCSW 4		3	4 RESIDENCIA COLETIV	2.275,00	5.504.218,42	2.028,92
CCSW 5		1	11 COMERCIO LOCAL	5.530,58	1.959.985,65	994,71
		2	11 COMERCIO LOCAL	4.486,87	1.567.577,62	994,71
		3	11 COMERCIO LOCAL	3.363,00	1.224.477,41	994,71
		4	11 COMERCIO LOCAL	2.239,12	912.194,58	994,71
CCSW 2		4	8 GARAGEM RESIDENC	3.503,01	12.809.635,18	400,40
CCSW 2		4	10 COMERCIAL	3.503,01	5.261.554,78	994,71
CCSW 6		1	11 COMERCIO LOCAL	1.588,10	663.601,01	994,71
CCSW 6		1	10 COMERCIAL	1.588,10	663.601,01	994,71
		2	11 COMERCIO LOCAL	1.799,40	739.617,23	994,71
		3	11 COMERCIO LOCAL	2.009,99	801.252,00	994,71
		4	11 COMERCIO LOCAL	2.246,70	873.159,23	994,71
		5	11 COMERCIO LOCAL	1.779,66	739.617,23	994,71
EQRSW 2/3		3	11 COMERCIO LOCAL	9.189,33	1.312.820,58	857,51
		4	11 COMERCIO LOCAL	8.992,30	1.290.221,16	857,51
EQRSW 7/8		3	85 CORPO DE BOMBEIRO	12.113,52	981.073,22	301,77
CLSW 300 A	2		4 RESIDENCIA COLETIV	1.260,00	7.285.518,88	1.514,12
CLSW 300B	1,2,3,4		4 RESIDENCIA COLETIV	900,00	5.937.668,20	1.816,94
CLSW 300 B	1 2 3 4		11 COMERCIO LOCAL	900,00	2.054.492,30	1.029,01
CLSW 01 A 24	01 A 24		11 COMERCIO LOCAL	1.950,00	3.895.317,40	1.046,16
CLSW	26,27,29,31		11 COMERCIO LOCAL	2.925,00	4.583.572,32	951,84
CLSW	100		11 COMERCIO LOCAL	1.772,00	2.979.013,84	1.046,16
CLSW 103			11 COMERCIO LOCAL	950,00	4.583.572,32	1.046,16
CLSW	DEMAIS		11 COMERCIO LOCAL	1.950,00	3.895.317,40	1.046,16
CLSW 300 A	2		11 COMERCIO LOCAL	1.260,00	2.520.862,05	1.046,16
VALOR M² DA	CONSTRUÇÃO					
	AREAS EM SUB	LO X 0,55				



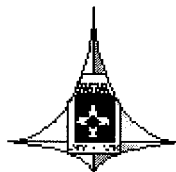
GOVERNO DO DISTRITO FEDERAL
SECRETARIA DE ESTADO DA FAZENDA
Subsecretaria da Receita

PROTOCOLO LEGISLATIVO
PL Nº 533 107
Fls. Nº 103



Anexo Único do Projeto de Lei número de de
PVI - Pauta de Valores de Imóveis para Incidência do IPTU Exercício de : 2008

Quadra	Conj/Blocos	Lotes	Cód Natureza	Área Ter. (M2)	Vir Terreno (R\$)	Vir M2 Const (R\$)
		PJ 2	67 ADMINISTRACAO COMU	32,00	49.848,97	353,17
CLSW 300 A		69	OUTROS	1.200,00	1.617.055,90	720,01
CLSW 300 A	1	75	POSTO DE ABASTECIM	1.200,00	1.292.790,79	858,89
CL SW301		11	COMERCIO LOCAL	1.950,00	3.895.317,40	1.046,16
CL SW	TODOS	10	COMERCIAL	1.950,00	3.895.317,40	1.046,16
QRSW 01 A 08	TODOS	11	COMERCIO LOCAL	576,00	456.097,29	857,51
QRSW 1/2 3/4 4/5 5/6 6/7 7/8						
QRSW 2/3		AE 01	13 COMERCIO/RESIDENCI	1.500,00	1.043.682,09	994,71
		AE 02	13 COMERCIO/RESIDENCI	780,88	632.783,63	994,71
		AE 03	13 COMERCIO/RESIDENCI	810,08	647.165,07	994,71
EQRSW 2/3		AE 03	10 COMERCIAL	833,48	657.437,54	994,71
EQRSW		AE 03	18 GARAGEM COMERCIA	833,84	657.437,54	994,71
QRSW 2/3		01	39 OUTROS	11.929,00	867.989,89	505,39
		02	39 OUTROS	5.713,40	718.176,69	505,39
QRSW 01 02 03 05 07 08		02	43 JARDIM INFANCIA	846,29	106.568,15	505,39
QRSW 01 02 3/4 5/6 07 08		TODOS	44 CRECHE/MATERNAL	576,00	358.316,11	505,39
QMSW 01		AE 01	45 ESCOLA PARQUE	15.102,00	800.033,39	505,39
QMSW 01						
QMSW 02	A	01 A 07	36 OFICINAS	200,00	102.166,09	515,68
		08 A 15	36 OFICINAS	180,00	95.355,02	515,68
		16 A 27	36 OFICINAS	200,00	102.166,09	515,68
	B	01 A 05	36 OFICINAS	180,00	95.355,02	515,68
		06 A 08	36 OFICINAS	225,00	111.531,32	515,68
		09 A 13	36 OFICINAS	180,00	95.355,02	515,68
		14 A 16	36 OFICINAS	225,00	111.531,32	515,68
	C	01 A 07	36 OFICINAS	200,00	102.166,09	515,68
		08 A 15	36 OFICINAS	180,00	95.355,02	515,68
		16 A 27	36 OFICINAS	200,00	102.166,09	515,68
	TODOS		13 COMERCIO/RESIDENCI	450,00	304.064,86	1.080,46
	TODOS		13 COMERCIO/RESIDENCI	1.800,00	673.873,47	1.080,46
	TODOS		13 COMERCIO/RESIDENCI	2.100,00	770.434,61	1.080,46
			13 COMERCIO/RESIDENCI	1.987,50	727.290,27	1.080,46
QMSW 04		01	13 COMERCIO/RESIDENCI	1.830,00	673.873,47	1.080,46
		02	13 COMERCIO/RESIDENCI	2.655,00	996.428,77	1.080,46
		03 07 09	13 COMERCIO/RESIDENCI	2.100,00	770.434,61	1.080,46
		05	10 COMERCIAL	2.100,00	770.434,61	1.080,46
		04	10 COMERCIAL	2.393,00	918.358,06	1.080,46
		06	13 COMERCIO/RESIDENCI	2.237,00	871.104,74	1.080,46
		08	13 COMERCIO/RESIDENCI	2.234,40	869.050,24	1.080,46
		10	13 COMERCIO/RESIDENCI	2.184,40	856.723,29	1.080,46
QMSW 05		01	13 COMERCIO/RESIDENCI	14.733,45	3.278.969,71	1.080,46
		02	10 COMERCIAL	9.124,97	2.344.175,71	1.080,46
		03	10 COMERCIAL	10.592,77	2.592.769,28	1.080,46
		04	10 COMERCIAL	7.989,03	2.138.726,48	1.080,46
		05	13 COMERCIO/RESIDENCI	7.142,03	1.976.421,59	1.080,46
		06	10 COMERCIAL	6.851,08	1.914.786,82	1.080,46
		07	10 COMERCIAL	6.004,08	1.748.372,95	1.080,46
		08	10 COMERCIAL	5.713,13	1.680.574,70	1.080,46
		09	13 COMERCIO/RESIDENCI	5.743,00	1.690.847,16	1.080,46
		10	10 COMERCIAL	5.355,00	1.620.994,42	1.080,46
			60 ADMINISTRATIVO DF		0,00	0,00
TODAS			60 ADMINISTRATIVO DF	32,00	24.143,38	855,30
AREA ESPECIAL		UNICO	13 COMERCIO/RESIDENCI	141.654,44	2.124.345,04	968,99
QMSW 06		01 05 07	13 COMERCIO/RESIDENCI	2.450,00	932.739,50	1.080,46
		03	10 COMERCIAL	2.450,00	932.739,50	1.080,46
		02	13 COMERCIO/RESIDENCI	3.256,75	1.136.134,24	1.080,46



GOVERNO DO DISTRITO FEDERAL
SECRETARIA DE ESTADO DA FAZENDA
Subsecretaria da Receita

PROTOCOLO LEGISLATIVO
PL Nº 533 107
Fls. Nº 104 R



Anexo Único do Projeto de Lei número de de
PVI - Pauta de Valores de Imóveis para Incidência do IPTU Exercício de : 2008

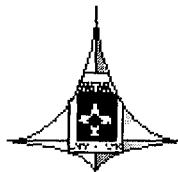
Quadra	Conj/Blocos	Lotes	Cód Natureza	Área Ter. (M2)	Vir Terreno (R\$)	Vir M2 Const (R\$)
		04	10 COMERCIAL	2.577,00	967.665,87	1.080,46
		06	13 COMERCIO/RESIDENCI	2.155,00	852.614,30	1.080,46
		08	10 COMERCIAL	2.388,00	916.303,57	1.080,46
		09 10	13 COMERCIO/RESIDENCI	300,00	293.792,40	1.080,46
		11E 12	10 COMERCIAL	600,00	587.584,80	1.080,46
		13	13 COMERCIO/RESIDENCI	317,60	3.211.171,46	1.080,46
		14	13 COMERCIO/RESIDENCI	3.091,00	1.097.098,89	1.080,46
		04	10 COMERCIAL	7.989,03	2.138.726,48	1.080,46
SQCHSW		001	76 POSTO DE LAVAGEM E	1.200,00	1.224.921,41	816,58
SQCHSW		003	32 MEDICO/HOSPITALAR	2.100,00	1.154.998,71	1.026,64
QCSW		04	32 MEDICO/HOSPITALAR	1.750,00	898.332,33	1.026,64
SQCHSW		005	32 MEDICO/HOSPITALAR	3.729,63	1.539.998,28	1.026,64
SHCSW SQCHSW	3/4/5		32 MEDICO/HOSPITALAR	7.579,00	3.593.329,32	1.334,63
SQCHSW		002	85 CORPO DE BOMBEIRO	6.125,14	156.221,85	301,77

Setor: 920695 SETOR TERMINAL NORTE

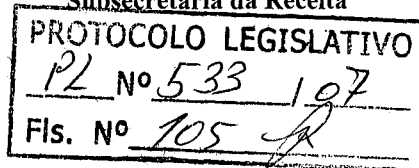
Quadra	Conj/Blocos	Lotes	Natureza	Área Ter. (M2)	Vir Terreno (R\$)	Vir M2 Const (R\$)
MULTIPLO	MODULO I		74 SUPERMERCADO	19.317,90	1.793.907,30	715,71
TERMINAL ROD	MODULO J		35 TERMINAL PASSAGEIR	46.829,38	4.350.493,76	715,71
	K		10 COMERCIAL	9.932,23	1.052.144,60	817,25
	MODULO L		10 COMERCIAL	8.242,87	873.607,11	817,25
MULTIPLO	MODULO M		19 OUTROS COMERCIAIS	6.643,30	615.872,37	715,71
	MODULO N		32 MEDICO/HOSPITALAR	5.129,33	543.789,76	817,25
	MODULO O		32 MEDICO/HOSPITALAR	4.506,38	477.008,56	817,25
	BLOCO N		32 MEDICO/HOSPITALAR	5.129,33	543.789,76	908,05
	LOTE D	D	49 OUTROS	29.400,00	1.193.551,10	613,04
GARAGEM M² x 0,5						
ST/N	D		4 RESIDENCIA COLETIV	29.400,00	1.238.629,60	429,14
ST/N	D	BL 2A/2B 2 RES	78 RESTAURANTES	29.400,00	1.193.551,10	222,66
			12 CENTRO COMERCIAL	29.400,00	1.212.772,40	404,02

Setor: 920794 ST COMPLEMENTAR DE INDUSTRIA E ABASTECIMENTO

Quadra	Conj/Blocos	Lotes	Natureza	Área Ter. (M2)	Vir Terreno (R\$)	Vir M2 Const (R\$)
SCIA-ST COMPLE	MENTAR DE IN	STRIA E ABASTI				
SCIA INDUSTRIA	E ABASTECIMEN	O				
QD 2	CJ 1	1 A 4	28 INDUSTRIA E COMERCI	8.970,00	869.927,69	474,74
		5	28 INDUSTRIA E COMERCI	8.793,00	845.763,03	474,74
		6	28 INDUSTRIA E COMERCI	7.663,00	821.598,37	474,74
		7	28 INDUSTRIA E COMERCI	8.208,00	773.269,06	474,74
		8	28 INDUSTRIA E COMERCI	6.437,00	592.034,12	474,74
		9 A 16	28 INDUSTRIA E COMERCI	6.250,00	579.951,79	474,74
		5	28 INDUSTRIA E COMERCI	3.575,00	386.634,53	474,74
QD 9	CJ 7	1 E 16	28 INDUSTRIA E COMERCI	2.250,00	217.481,92	474,74
		2A7 10A15	28 INDUSTRIA E COMERCI	1.000,00	106.324,50	474,74
		8,9	28 INDUSTRIA E COMERCI	1.595,00	120.823,29	474,74
	CJ 8	1,16	28 INDUSTRIA E COMERCI	1.595,00	120.823,29	474,74
		2,3,6,7,10,11,14	28 INDUSTRIA E COMERCI	1.000,00	106.324,50	474,74
		15	28 INDUSTRIA E COMERCI	1.000,00	106.324,50	474,74
		4	28 INDUSTRIA E COMERCI	2.882,00	285.142,96	474,74
		5	28 INDUSTRIA E COMERCI	3.069,00	299.641,76	474,74
		8,9	28 INDUSTRIA E COMERCI	1.195,00	111.157,43	474,74
		12	28 INDUSTRIA E COMERCI	2.416,00	239.230,11	474,74
		13	28 INDUSTRIA E COMERCI	2.229,00	217.481,92	474,74
	CJ 9	1,12	28 INDUSTRIA E COMERCI	995,00	106.324,50	474,74
		6,7	28 INDUSTRIA E COMERCI	1.760,00	152.237,35	474,74
	CJ 10	1,8	28 INDUSTRIA E COMERCI	2.250,00	217.481,92	474,74
		2,3,6,7	28 INDUSTRIA E COMERCI	1.000,00	106.324,50	474,74
		4,5	28 INDUSTRIA E COMERCI	2.000,00	188.484,33	474,74
		A,B,C,D	28 INDUSTRIA E COMERCI	100,00	89.409,23	474,74

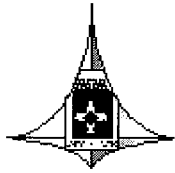


GOVERNO DO DISTRITO FEDERAL
SECRETARIA DE ESTADO DA FAZENDA
Subsecretaria da Receita



Anexo Único do Projeto de Lei número de de
PVI - Pauta de Valores de Imóveis para Incidência do IPTU Exercício de : 2008

Quadra	Conj/Blocos	Lotes	Cód Natureza	Área Ter. (M2)	Vir Terreno (R\$)	Vir M2 Const (R\$)
	CJ 11	1 A 10	28 INDUSTRIA E COMERCI	200,00	91.825,70	474,74
		11,24	28 INDUSTRIA E COMERCI	2.000,00	188.484,33	474,74
		12,15 A20,23	28 INDUSTRIA E COMERCI	1.000,00	106.324,50	474,74
		13	28 INDUSTRIA E COMERCI	2.805,00	282.726,50	474,74
		14	28 INDUSTRIA E COMERCI	2.987,00	285.142,96	474,74
		21	28 INDUSTRIA E COMERCI	2.334,00	222.314,85	474,74
		22	28 INDUSTRIA E COMERCI	2.153,00	215.065,46	474,74
		A,B,C,D	28 INDUSTRIA E COMERCI	100,00	89.409,23	474,74
	CJ 12	1 A 10	28 INDUSTRIA E COMERCI	200,00	91.825,70	474,74
		11,14	28 INDUSTRIA E COMERCI	1.000,00	106.324,50	474,74
		12,13	28 INDUSTRIA E COMERCI	1.760,00	152.237,35	474,74
		2A5,8A11	28 INDUSTRIA E COMERCI	1.000,00	106.324,50	474,74
		6,7	28 INDUSTRIA E COMERCI	1.595,00	120.823,29	474,74
	CJ 14	1,20	28 INDUSTRIA E COMERCI	1.595,00	120.823,29	474,74
		2,5A9,12A16,18	28 INDUSTRIA E COMERCI	1.000,00	106.324,50	474,74
		3	28 INDUSTRIA E COMERCI	2.720,00	280.310,03	474,74
		4	28 INDUSTRIA E COMERCI	2.883,00	285.142,96	474,74
		10,11	28 INDUSTRIA E COMERCI	1.760,00	152.237,35	474,74
		17	28 INDUSTRIA E COMERCI	2.215,00	217.481,92	474,74
		18	28 INDUSTRIA E COMERCI	2.053,00	195.733,73	474,74
	CJ 15	1,8	28 INDUSTRIA E COMERCI	1.250,00	111.157,43	474,74
		2,3,6,7	28 INDUSTRIA E COMERCI	1.000,00	106.324,50	474,74
		4,5	28 INDUSTRIA E COMERCI	1.595,00	120.823,29	474,74
	CJ 16	1,16	28 INDUSTRIA E COMERCI	1.595,00	120.823,29	474,74
		2,5A7,10A12,15	28 INDUSTRIA E COMERCI	1.000,00	106.324,50	474,74
		3	28 INDUSTRIA E COMERCI	2.652,00	277.893,57	474,74
		4	28 INDUSTRIA E COMERCI	2.645,00	277.893,57	474,74
		8,9	28 INDUSTRIA E COMERCI	1.760,00	152.237,35	474,74
		13	28 INDUSTRIA E COMERCI	2.118,00	215.065,46	474,74
		14	28 INDUSTRIA E COMERCI	1.956,00	212.648,99	474,74
QD 9	CJ 1	1	28 INDUSTRIA E COMERCI	30.000,00	2.295.642,51	474,74
		2,3	28 INDUSTRIA E COMERCI	4.125,00	401.133,32	474,74
	CJ 12	1	28 INDUSTRIA E COMERCI	4.125,00	401.133,32	474,74
		2 A 7	28 INDUSTRIA E COMERCI	4.500,00	442.213,24	474,74
		8	28 INDUSTRIA E COMERCI	3.300,00	350.387,54	474,74
		9	28 INDUSTRIA E COMERCI	3.056,00	340.721,68	474,74
		10	28 INDUSTRIA E COMERCI	3.018,00	343.138,14	474,74
QD 10	CJ 01		28 INDUSTRIA E COMERCI	3.900,00	391.467,46	474,74
		2 A 4	28 INDUSTRIA E COMERCI	2.600,00	265.811,24	474,74
		5	28 INDUSTRIA E COMERCI	3.575,00	386.634,53	474,74
		6	28 INDUSTRIA E COMERCI	3.300,00	338.305,21	474,74
		7/8	28 INDUSTRIA E COMERCI	2.400,00	241.646,58	474,74
			28 INDUSTRIA E COMERCI		0,00	0,00
	CJ 02	1	28 INDUSTRIA E COMERCI	3.575,00	386.634,53	474,74
		2/4	28 INDUSTRIA E COMERCI	2.600,00	265.811,24	474,74
		5	28 INDUSTRIA E COMERCI	3.900,00	391.467,46	474,74
		7/8	28 INDUSTRIA E COMERCI	2.400,00	241.646,58	474,74
		9	28 INDUSTRIA E COMERCI	3.300,00	338.305,21	474,74
QD 11	CJ 1	1	28 INDUSTRIA E COMERCI	5.365,00	492.959,02	474,74
		2	28 INDUSTRIA E COMERCI	4.073,00	398.716,86	474,74
		3,4	28 INDUSTRIA E COMERCI	4.047,00	398.716,86	474,74
		5	28 INDUSTRIA E COMERCI	7.300,00	575.118,86	474,74
		6	28 INDUSTRIA E COMERCI	7.259,00	575.118,86	474,74
		7 A 11	28 INDUSTRIA E COMERCI	4.053,00	398.716,86	474,74
		12	28 INDUSTRIA E COMERCI	3.684,00	355.220,47	474,74
	CJ 2	A,B	28 INDUSTRIA E COMERCI	225,00	89.409,23	474,74
		1 A 6	28 INDUSTRIA E COMERCI	200,00	89.409,23	474,74
	CJ 3	1 A 6	28 INDUSTRIA E COMERCI	200,00	89.409,23	474,74
QD 12	CJ 1	1	28 INDUSTRIA E COMERCI	1.408,00	120.823,29	474,74
		2	28 INDUSTRIA E COMERCI	1.304,00	118.406,82	474,74
		3	28 INDUSTRIA E COMERCI	1.288,00	118.406,82	474,74



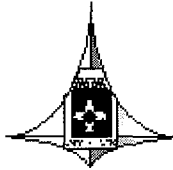
GOVERNO DO DISTRITO FEDERAL
SECRETARIA DE ESTADO DA FAZENDA
Subsecretaria da Receita

PROTOCOLO LEGISLATIVO
PL Nº 533/07
Fls. Nº 106

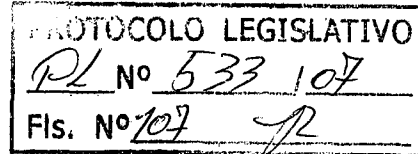


Anexo Único do Projeto de Lei número de de
PVI - Pauta de Valores de Imóveis para Incidência do IPTU Exercício de : 2008

Quadra	Conj/Blocos	Lotes	Cód Natureza	Área Ter. (M2)	Vir Terreno (R\$)	Vir M2 Const (R\$)
		4	28 INDUSTRIA E COMERCI	4.060,00	398.716,86	474,74
		5	28 INDUSTRIA E COMERCI	4.412,00	439.796,78	474,74
		6	28 INDUSTRIA E COMERCI	5.132,00	488.126,09	474,74
		7	28 INDUSTRIA E COMERCI	6.162,00	521.956,61	474,74
		8	28 INDUSTRIA E COMERCI	14.496,00	1.039.080,29	474,74
		9	28 INDUSTRIA E COMERCI	7.750,00	821.598,37	474,74
		10	28 INDUSTRIA E COMERCI	6.651,00	512.290,75	474,74
		11	28 INDUSTRIA E COMERCI	4.560,00	442.213,24	474,74
		12	28 INDUSTRIA E COMERCI	3.510,00	352.804,01	474,74
		13	28 INDUSTRIA E COMERCI	2.790,00	280.310,03	474,74
		14	28 INDUSTRIA E COMERCI	2.320,00	219.898,39	474,74
		15	28 INDUSTRIA E COMERCI	2.080,00	198.150,20	474,74
		16,17	28 INDUSTRIA E COMERCI	2.000,00	188.484,33	474,74
		18	28 INDUSTRIA E COMERCI	2.480,00	239.230,11	474,74
		4	28 INDUSTRIA E COMERCI	10.623,00	942.421,66	474,74
QD 13	CJ 01	1 A 3	28 INDUSTRIA E COMERCI	2.900,00	289.975,90	474,74
		5	28 INDUSTRIA E COMERCI	14.076,00	990.750,98	474,74
		6	28 INDUSTRIA E COMERCI	15.052,00	1.063.244,95	474,74
		7	28 INDUSTRIA E COMERCI	16.349,00	1.135.738,93	474,74
		8	28 INDUSTRIA E COMERCI	17.645,00	1.232.397,56	474,74
		9	28 INDUSTRIA E COMERCI	28.715,00	2.005.666,61	474,74
		10	28 INDUSTRIA E COMERCI	33.819,00	2.368.136,48	474,74
qd 13	cj 04	1 a 15	28 INDUSTRIA E COMERCI	650,00	101.491,56	474,74
QD 14	CJ 1	1	28 INDUSTRIA E COMERCI	2.799,00	282.726,50	474,74
		2	28 INDUSTRIA E COMERCI	2.541,00	253.728,91	474,74
		3,4E15A17	28 INDUSTRIA E COMERCI	1.120,00	108.740,96	474,74
		5/14	28 INDUSTRIA E COMERCI	302,00	94.242,17	474,74
		6 A 13	28 INDUSTRIA E COMERCI	200,00	91.825,70	474,74
	CJ 2	1/10	28 INDUSTRIA E COMERCI	302,00	94.242,17	474,74
		2 A 9	28 INDUSTRIA E COMERCI	200,00	91.825,70	474,74
		11/12	28 INDUSTRIA E COMERCI	1.120,00	108.740,96	474,74
		12A15 E 18A21	28 INDUSTRIA E COMERCI	2.240,00	217.481,92	474,74
		16/17	28 INDUSTRIA E COMERCI	4.462,00	439.796,78	474,74
	CJ 3	1	28 INDUSTRIA E COMERCI	3.639,00	355.220,47	474,74
		2	28 INDUSTRIA E COMERCI	2.261,00	219.898,39	474,74
		3A5/10A12	28 INDUSTRIA E COMERCI	1.120,00	108.740,96	474,74
		6/9	28 INDUSTRIA E COMERCI	1.438,00	120.823,29	474,74
		7/8	28 INDUSTRIA E COMERCI	1.456,00	120.823,29	474,74
	CJ 4	1/4	28 INDUSTRIA E COMERCI	1.438,00	120.823,29	474,74
		5,6 E 9,10	28 INDUSTRIA E COMERCI	2.240,00	217.481,92	474,74
		7/8	28 INDUSTRIA E COMERCI	5.040,00	490.542,56	474,74
		1/10	28 INDUSTRIA E COMERCI	302,00	94.242,17	474,74
		2 A 9	28 INDUSTRIA E COMERCI	200,00	91.825,70	474,74
		11/20	28 INDUSTRIA E COMERCI	1.120,00	108.740,96	474,74
		15 E 16	28 INDUSTRIA E COMERCI	4.462,00	439.796,78	474,74
		12A14 E 17A19	28 INDUSTRIA E COMERCI	2.240,00	217.481,92	474,74
	CJ 6	1	28 INDUSTRIA E COMERCI	1.374,00	118.406,82	474,74
		2	28 INDUSTRIA E COMERCI	2.237,00	217.481,92	474,74
		3/4 E 9A11	28 INDUSTRIA E COMERCI	2.240,00	217.481,92	474,74
		5 E 8	28 INDUSTRIA E COMERCI	1.102,00	106.324,50	474,74
		6/7	28 INDUSTRIA E COMERCI	1.120,00	108.740,96	474,74
	CJ 7	1/2	28 INDUSTRIA E COMERCI	5.022,00	490.542,56	474,74
	CJ 8	1	28 INDUSTRIA E COMERCI	839,00	103.908,03	474,74
		2 A 5	28 INDUSTRIA E COMERCI	1.049,00	106.324,50	474,74
		6	28 INDUSTRIA E COMERCI	821,00	103.908,03	474,74
		7/16	28 INDUSTRIA E COMERCI	302,00	94.242,17	474,74
		8 A 15	28 INDUSTRIA E COMERCI	200,00	91.825,70	474,74
	CJ 9	1/10	28 INDUSTRIA E COMERCI	302,00	94.242,17	474,74
		2 A 9	28 INDUSTRIA E COMERCI	200,00	91.825,70	474,74
		11/12	28 INDUSTRIA E COMERCI	3.790,00	430.130,91	474,74
	CJ 10	1/2	28 INDUSTRIA E COMERCI	1.802,00	164.319,67	474,74

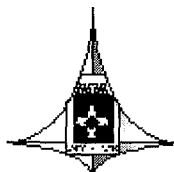


GOVERNO DO DISTRITO FEDERAL
SECRETARIA DE ESTADO DA FAZENDA
Subsecretaria da Receita



Anexo Único do Projeto de Lei número de de
PVI - Pauta de Valores de Imóveis para Incidência do IPTU Exercício de : 2008

Quadra	Conj/Blocos	Lotes	Cód Natureza	Área Ter. (M2)	Vir Terreno (R\$)	Vir M2 Const (R\$)	
QD 15	CJ 11	3A8 E 11A16	28 INDUSTRIA E COMERCI	1.120,00	108.740,96	474,74	
		9/10	28 INDUSTRIA E COMERCI	4.048,00	398.716,86	474,74	
		1	28 INDUSTRIA E COMERCI	4.311,00	427.714,45	474,74	
		2	42 ENSINO 10.GRAU	3.780,00	399.418,80	474,74	
		3	28 INDUSTRIA E COMERCI	1.780,00	164.319,67	474,74	
	CJ 12	4	28 INDUSTRIA E COMERCI	2.294,00	227.147,79	474,74	
		5	28 INDUSTRIA E COMERCI	2.707,00	275.477,10	474,74	
		1	28 INDUSTRIA E COMERCI	2.805,00	282.726,50	474,74	
		CJ 1	1	28 INDUSTRIA E COMERCI	1.681,00	149.820,88	474,74
			2	28 INDUSTRIA E COMERCI	1.938,00	176.402,00	474,74
	CJ 2	3A5 E 16A17	28 INDUSTRIA E COMERCI	1.120,00	108.740,96	474,74	
		6/15	28 INDUSTRIA E COMERCI	302,00	94.242,17	474,74	
		7 A 14	28 INDUSTRIA E COMERCI	200,00	91.825,70	474,74	
		1/10	28 INDUSTRIA E COMERCI	302,00	94.242,17	474,74	
		2 A 9	28 INDUSTRIA E COMERCI	200,00	91.825,70	474,74	
		11A13 E 22A24	14	28 INDUSTRIA E COMERCI	1.120,00	108.740,96	474,74
			15	28 INDUSTRIA E COMERCI	444,00	99.075,10	474,74
			15	28 INDUSTRIA E COMERCI	429,00	96.658,63	474,74
			16 A 20	28 INDUSTRIA E COMERCI	500,00	101.491,56	474,74
			21	28 INDUSTRIA E COMERCI	482,00	101.491,56	474,74
		CJ 3	1	42 ENSINO 10.GRAU	1.680,00	157.732,27	474,74
			2	28 INDUSTRIA E COMERCI	1.937,00	176.402,00	474,74
			3A5 E 12A13	28 INDUSTRIA E COMERCI	1.120,00	108.740,96	474,74
		CJ 4	6/11	28 INDUSTRIA E COMERCI	728,00	103.908,03	474,74
			7/10	28 INDUSTRIA E COMERCI	710,00	103.908,03	474,74
	8/9		28 INDUSTRIA E COMERCI	1.456,00	120.823,29	474,74	
	1/4		28 INDUSTRIA E COMERCI	710,00	103.908,03	474,74	
	2/3		28 INDUSTRIA E COMERCI	1.456,00	120.823,29	474,74	
	5/13		28 INDUSTRIA E COMERCI	728,00	103.908,03	474,74	
	6/9 A 12		28 INDUSTRIA E COMERCI	1.120,00	108.740,96	474,74	
CJ 5	7	28 INDUSTRIA E COMERCI	4.042,00	398.716,86	474,74		
	8	28 INDUSTRIA E COMERCI	1.683,00	149.820,88	474,74		
	1	28 INDUSTRIA E COMERCI	1.683,00	149.820,88	474,74		
	2	28 INDUSTRIA E COMERCI	1.938,00	176.402,00	474,74		
CJ 6	3A6 E 17A19	28 INDUSTRIA E COMERCI	1.120,00	108.740,96	474,74		
	7/16	28 INDUSTRIA E COMERCI	302,00	94.242,17	474,74		
	8 A 15	28 INDUSTRIA E COMERCI	200,00	91.825,70	474,74		
	1/10	28 INDUSTRIA E COMERCI	302,00	94.242,17	474,74		
	2 A 9	28 INDUSTRIA E COMERCI	200,00	91.825,70	474,74		
CJ 7	11A14 E 18A21	28 INDUSTRIA E COMERCI	1.120,00	108.740,96	474,74		
	15	28 INDUSTRIA E COMERCI	613,00	101.491,56	474,74		
	16	28 INDUSTRIA E COMERCI	741,00	103.908,03	474,74		
	17	28 INDUSTRIA E COMERCI	1.464,00	118.406,82	474,74		
	1	28 INDUSTRIA E COMERCI	542,00	101.491,56	474,74		
	2/4/7 A 8/11	28 INDUSTRIA E COMERCI	1.120,00	108.740,96	474,74		
	3	28 INDUSTRIA E COMERCI	2.222,00	219.898,39	474,74		
CJ 8	5/10/12	28 INDUSTRIA E COMERCI	560,00	101.491,56	474,74		
	6/9	28 INDUSTRIA E COMERCI	542,00	101.491,56	474,74		
	1/4	28 INDUSTRIA E COMERCI	1.102,00	106.324,50	474,74		
	2,3,5A7,12A17	28 INDUSTRIA E COMERCI	1.120,00	108.740,96	474,74		
	8	28 INDUSTRIA E COMERCI	2.484,00	253.728,91	474,74		
	9	28 INDUSTRIA E COMERCI	2.098,00	439.796,78	474,74		
	10	28 INDUSTRIA E COMERCI	1.315,00	118.406,82	474,74		
CJ 9	11	28 INDUSTRIA E COMERCI	805,00	103.908,03	474,74		
	1	28 INDUSTRIA E COMERCI	1.102,00	106.324,50	474,74		
	9	28 INDUSTRIA E COMERCI	1.120,00	108.740,96	474,74		
15	CJ 10	2,4 A 11/14 A 21	28 INDUSTRIA E COMERCI	1.120,00	108.740,96	474,74	
		3	28 INDUSTRIA E COMERCI	2.222,00	217.481,92	474,74	
		12 A13	28 INDUSTRIA E COMERCI	1.410,00	118.406,82	474,74	
	1/15	28 INDUSTRIA E COMERCI	1.337,00	115.990,36	474,74		
	2/14	28 INDUSTRIA E COMERCI	1.355,00	115.990,36	474,74		
	3A7 E 10A13	28 INDUSTRIA E COMERCI	1.179,00	113.573,89	474,74		
8	28 INDUSTRIA E COMERCI	2.529,00	253.728,91	474,74			



GOVERNO DO DISTRITO FEDERAL
SECRETARIA DE ESTADO DA FAZENDA
Subsecretaria da Receita



PROTOCOLO LEGISLATIVO
PL Nº 533 107
Fls. Nº 108 R

Anexo Único do Projeto de Lei número de de
PVI - Pauta de Valores de Imóveis para Incidência do IPTU Exercício de : 2008

Quadra	Conj/Blocos	Lotes	Cód Natureza	Área Ter. (M2)	Vir Terreno (R\$)	Vir M2 Const (R\$)
		9	28 INDUSTRIA E COMERCI	5.059,00	490.542,56	474,74
	CJ 11	1	28 INDUSTRIA E COMERCI	2.562,00	253.728,91	474,74
		2	28 INDUSTRIA E COMERCI	1.970,00	178.818,47	474,74
		3	28 INDUSTRIA E COMERCI	3.234,00	323.806,42	474,74
PLL						
10	1	PLL		6.000,00		
10L	2	PLL	76 POSTO DE LAVAGEM E	6.000,00	1.359.698,38	577,86
		2A5,8A11	28 INDUSTRIA E COMERCI	1.000,00	106.324,50	474,74
	CJ 13	1,12	28 INDUSTRIA E COMERCI	1.250,00	111.157,43	474,74

Setor: 3499666ST HAB TAQUARI

Quadra	Conj/Blocos	Lotes	Natureza	Área Ter. (M2)	Vir Terreno (R\$)	Vir M2 Const (R\$)
			102 INSTITUCIONAL	3.912,00	228.059,26	570,70
TODAS	TODOS	401 A 500M²	1 RESIDENCIA INDIVID		86.333,43	651,67
TODAS	TODOS	501 A 600M²	1 RESIDENCIA INDIVID		88.364,80	651,67
TODAS	TODOS	601 A 700M²	1 RESIDENCIA INDIVID		95.474,62	651,67
TODAS	TODOS	701 A 800M²	1 RESIDENCIA INDIVID		101.568,74	651,67
TODAS	TODOS	801 A 900M²	1 RESIDENCIA INDIVID		110.709,93	651,67
TODAS	TODOS	901 A 1000M²	1 RESIDENCIA INDIVID		115.788,36	651,67
TODAS	TODOS	1001 A 1500M²	1 RESIDENCIA INDIVID		117.819,74	651,67
TODAS	TODOS	1501 A 2000M²	1 RESIDENCIA INDIVID		158.447,23	651,67
TODAS	TODOS	2001 A 3000M²	1 RESIDENCIA INDIVID		166.572,73	651,67
TODAS	TODOS	3001 A 4000M²	1 RESIDENCIA INDIVID		196.027,67	651,67
TODAS	TODOS	4001 A 5000M²	1 RESIDENCIA INDIVID		232.592,41	651,67
TODAS	TODOS	5001 A 6000M²	1 RESIDENCIA INDIVID		250.874,79	651,67
TODAS	TODOS	6001 A 7000M²	1 RESIDENCIA INDIVID		367.678,84	651,67
TODAS	TODOS	7001 A 8000M²	1 RESIDENCIA INDIVID		395.102,40	651,67
TODAS	TODOS	ACIMA DE 8000	1 RESIDENCIA INDIVID		422.525,96	651,67
QD 02	9A	1	6 CHACARAS	15.347,45	985.672,94	570,70
QD 02	9A	2	6 CHACARAS	19.039,27	1.222.234,45	570,70
QD 02	9A	3	6 CHACARAS	12.875,48	867.392,19	570,70
AV. COMERCIAL	LTS 17 A 21	1000 A 2000M²	10 COMERCIAL		202.180,23	626,50
AV. COMERCIAL	LT 2,3, 9 A 15	2001 A 3000M²	10 COMERCIAL		322.710,75	626,50
AV. COMERCIAL	LTS 7,8,16	3001 A 4000M²	10 COMERCIAL		388.808,13	626,50
AV. COMERCIAL	LT 22	4001 A 5000M²	10 COMERCIAL		555.995,63	626,50
AV. COMERCIAL	LTS 4 A 6	5001 A 6000M²	10 COMERCIAL		684.302,31	626,50
AV. COMERCIAL	LT 23	ACIMA DE 8000	10 COMERCIAL		1.100.327,01	626,50
TODAS	TODOS	3501 A 4000	11 COMERCIO LOCAL		385.107,46	620,54
TODAS	TODOS	4001 A 4500	11 COMERCIO LOCAL		500.639,70	620,54
TODAS	TODOS	4501 A 5000	11 COMERCIO LOCAL		550.703,67	620,54
QD 05	CJ 1	LT 8	11 COMERCIO LOCAL	13.748,51	1.679.068,53	620,54
203	TODOS	15982M2	11 COMERCIO LOCAL		1.732.983,57	620,54
QD 01	2/3 LT 5 A 12	701 A 800M²	13 COMERCIO/RESIDENCI		159.504,67	651,67
QD 01, CJ 2/3	LTS 1A4, 13A16	801 A 900M²	13 COMERCIO/RESIDENCI		183.705,38	651,67
QD 01, CJ 2/3	LTS 1A4, 13A16	901 1000M²	13 COMERCIO/RESIDENCI		231.006,76	651,67
QD 05, CJ 1	LTS 1,2,3,7	1501 A 2000M²	13 COMERCIO/RESIDENCI		247.507,25	651,67
QD 05, CJ 1	LT 6	2001 A 2500M²	13 COMERCIO/RESIDENCI		273.908,02	651,67
QD 05, CJ 1	LT 5	2501 A 3000M²	13 COMERCIO/RESIDENCI		328.909,63	651,67
QD 05, CJ 4	LT 4	4001 A 5000M²	13 COMERCIO/RESIDENCI		476.313,94	651,67
QD 03	AE 3		42 ENSINO 10.GRAU	8.715,69	463.777,23	570,70
TODAS			102 INSTITUCIONAL	3.912,00	85.096,74	1.529,48
QD 04	AE 4		42 ENSINO 10.GRAU	4.625,57	245.929,58	570,70
QD 205	AE 5		60 ADMINISTRATIVO DF	4.710,00	255.290,22	570,70
201		LOTE 2	99 OUTRAS	3.991,00	203.694,10	570,70
201	AE	LOTE 1	42 ENSINO 10.GRAU	6.951,00	245.929,58	570,70
201		LOTE 3	83 SAUDE PUBLICA	4.000,00	238.384,37	570,70
201		LOTE 4	99 OUTRAS	4.146,00	257.063,74	570,70
202	AE 14	13945,81	42 ENSINO 10.GRAU		694.389,40	570,70
AV. COMERCIAL	AE 1		102 INSTITUCIONAL	6.972,85	371.021,79	570,70
AV COMERCIAL	AE 2		102 INSTITUCIONAL	5.632,53	299.540,52	570,70
TODAS	TODOS	6101 A 6200	28 INDUSTRIA E COMERCI		545.903,64	570,70



GOVERNO DO DISTRITO FEDERAL
SECRETARIA DE ESTADO DA FAZENDA
Subsecretaria da Receita

PROTOCOLO LEGISLATIVO
PL Nº 533 107
Fls. Nº 109



Anexo Único do Projeto de Lei número de de
PVI - Pauta de Valores de Imóveis para Incidência do IPTU Exercício de : 2008

Quadra	Conj/Blocos	Lotes	Cód Natureza	Área Ter. (M2)	Vir Terreno (R\$)	Vir M2 Const (R\$)
TODAS	TODOS	6201 A 6300	28 INDUSTRIA E COMERCIO		573.198,82	570,70
AV CENTRAL	TODOS	1000 M2	75 POSTO DE ABASTECIM		1.605.598,93	570,70
EPIA	PLL	01	76 POSTO DE LAVAGEM E	5.000,00	1.514.715,97	539,06

Setor: 920713 UNIVERSIDADE DE BRASILIA

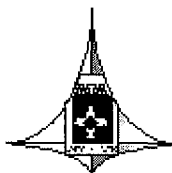
Quadra	Conj/Blocos	Lotes	Natureza	Área Ter. (M2)	Vir Terreno (R\$)	Vir M2 Const (R\$)
UNIVERSIDADE	DE BRASILIA					
AA1	UNB		40 ENSINO SUPERIOR	2.664.832,00	390.269,26	537,56
AA2	UNB		40 ENSINO SUPERIOR	1.100.254,02	161.268,29	537,56
AA3	UNB		40 ENSINO SUPERIOR	185.483,05	25.802,93	537,56

Cidade Brazlândia

:

Setor: 547662 BAIRRO VEREDAS

Quadra	Conj/Blocos	Lotes	Natureza	Área Ter. (M2)	Vir Terreno (R\$)	Vir M2 Const (R\$)
BAIRRO VEREDAS						
HABITACAO UNIFAMILIAR						
TODAS	TODOS	TODOS ATE 214	1 RESIDENCIA INDIVID	128,00	10.012,02	296,98
TODAS	TODOS	ASSENTAMENT	7 ASSENTAMENTOS(DE	10,00 A 128,00	8.361,46	320,50
TODAS	TODOS	TODOS	7 ASSENTAMENTOS(DE	128,10 A 250,00	8.779,53	320,50
HABITACAO E	COMERCIO					
TODAS		DE 240 A 306 M	13 COMERCIO/RESIDENCI	306,00	21.844,42	320,50
COMERCIO LOCAL						
QUADRA 05		LOTES 1 A 5 E 1	11 COMERCIO LOCAL	300,00	21.844,42	320,50
		LOTES 8 A 17	11 COMERCIO LOCAL	342,60	22.994,13	320,50
AREAS ESPECIAIS						
PIQ 01		LOTE 01	44 CRECHE/MATERNAL	902,84	41.884,05	319,09
QUADRA 01		AE 01	82 TELECOMUNICACOES	1.775,29	166.495,92	319,09
		AE 02	67 ADMINISTRACAO COMI	3.540,70	116.547,06	319,09
PIQ 02		LOTE 01	44 CRECHE/MATERNAL	1.322,50	41.884,05	319,09
		LOTE 02	43 JARDIM INFANCIA	3.967,00	95.735,10	319,09
QUADRA 02		LOTE 04	90 TEMPLOS	558,26	33.299,16	319,09
		LOTE 09	90 TEMPLOS	558,26	33.299,16	319,09
PIQ 03		LOTE 01	42 ENSINO 10.GRAU	3.413,14	90.748,77	319,09
		LOTE 02	44 CRECHE/MATERNAL	1.045,49	41.884,05	319,09
QUADRA 03		LOTE 06	83 SAUDE PUBLICA	2.676,00	80.479,41	320,50
QUADRA 03		LOTE 07	90 TEMPLOS	600,00	33.299,16	319,09
PIQ 04		LOTE 01	42 ENSINO 10.GRAU	7.603,50	129.641,10	319,09
		LOTE 02	44 CRECHE/MATERNAL	1.225,50	41.884,05	319,09
QUADRA 04		LOTE 01	30 BANCARIOS/INSTITUIC	625,00	48.078,62	320,50
		LOTE 02	30 BANCARIOS/INSTITUIC	625,00	48.078,62	320,50
		LOTE 03	81 AGUA E ESGOTOS	625,00	29.553,03	382,91
		LOTE 04	80 FORCA E LUZ	625,00	62.435,98	319,09
		LOTE 05	82 TELECOMUNICACOES	625,00	83.247,96	319,09
		LOTE 11	90 TEMPLOS	600,00	33.299,16	319,09
PIQ 05		LOTE 01	43 JARDIM INFANCIA	3.030,10	95.735,10	319,09
		LOTE 02	44 CRECHE/MATERNAL	1.759,15	41.884,05	319,09
QUADRA 05		LOTE 06	90 TEMPLOS	646,50	33.299,16	319,09
		LOTE 07	90 TEMPLOS	685,20	33.299,16	319,09
PIQ 06		LOTE 01	44 CRECHE/MATERNAL	1.621,54	41.884,05	319,09
		LOTE 02	41 ENSINO 20.GRAU	9.993,44	209.420,25	319,09
QUADRA 06		LOTE 13	90 TEMPLOS	600,00	33.299,16	319,09



GOVERNO DO DISTRITO FEDERAL
SECRETARIA DE ESTADO DA FAZENDA
Subsecretaria da Receita

PROTOCOLO LEGISLATIVO
PL Nº 533 107
Fis. Nº 110



Anexo Único do Projeto de Lei número de de
PVI - Pauta de Valores de Imóveis para Incidência do IPTU Exercício de : 2008

Quadra	Conj/Blocos	Lotes	Cód Natureza	Área Ter. (M2)	Vir Terreno (R\$)	Vir M2 Const (R\$)
PRAÇA CENTRAL	RODOVIARIA	LOTE 01	35 TERMINAL PASSAGEIR	6.070,73	239.337,70	319,09
PRAÇA CENTRAL	FEIRA	LOTE 02	71 FEIRAS LIVRES	3.439,80	87.410,28	319,09

Setor: 547663 NUCLEO URBANO 8 PICAG BRAZLANDIA

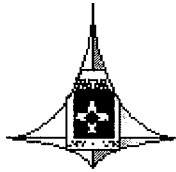
Quadra	Conj/Blocos	Lotes	Natureza	Área Ter. (M2)	Vir Terreno (R\$)	Vir M2 Const (R\$)
INCRA 08	RESIDENCIAL					
QD-TODAS		ATE 500 M2	1 RESIDENCIA INDIVID	450,00	9.695,83	285,00
QD-TODAS		501 A 600 M2	1 RESIDENCIA INDIVID	550,00	11.276,68	285,00
QD-TODAS		601 A 700 M2	1 RESIDENCIA INDIVID	650,00	12.752,13	285,00
QD-TODAS		701 A 800 M2	1 RESIDENCIA INDIVID	750,00	14.122,19	285,00
QD-TODAS		801 A 900 M2	1 RESIDENCIA INDIVID	850,00	15.281,48	285,00
QD-TODAS		901 A 1000 M2	1 RESIDENCIA INDIVID	950,00	17.283,88	285,00
QD-TODAS		1001 A 1100 M2	1 RESIDENCIA INDIVID	1.050,00	19.602,45	285,00
QD-TODAS		1101 A 1200 M2	1 RESIDENCIA INDIVID	1.150,00	22.026,41	285,00
QD-TODAS		1201 A 1400 M2	1 RESIDENCIA INDIVID	1.250,00	24.766,53	285,00
QD-TODAS		1401 A 1750	1 RESIDENCIA INDIVID	1.625,00	26.347,38	285,00
QD-TODAS		1751 A 2000	1 RESIDENCIA INDIVID	1.875,00	27.401,27	285,00
QD TODAS		ACIMA 2000 M2	1 RESIDENCIA INDIVID	2.100,00	28.455,17	285,00
QD 18		01	65 UTILIDADE PUBLICA	9.047,00	130.075,01	283,75

Setor: 920604 SETOR ADMINISTRATIVO

Quadra	Conj/Blocos	Lotes	Natureza	Área Ter. (M2)	Vir Terreno (R\$)	Vir M2 Const (R\$)
SETOR	ADMINISTRATIV					
ST.ADMINIST.	A	1-2	69 OUTROS	200,00	28.616,45	334,43
	B	1-2	10 COMERCIAL	200,00	47.121,71	367,13
	C	1-2	10 COMERCIAL	200,00	47.121,71	367,13
ST ADM	-	1	60 ADMINISTRATIVO DF	1.400,00	64.308,99	334,43
	-	2-9-10	69 OUTROS	750,00	38.002,65	334,43
ST.ADMINIST.		3- DELEGACIA	84 SEGURANCA PUBLICA	875,00	33.930,93	334,43
ST.ADMINIST.		4- TRIB.JUSTIC	98 AREAS ESPECIAIS P/E	2.500,00	328.748,00	335,90
ST.ADMINIST.		5-6-7- ORG. PUB	69 OUTROS	260,00	22.893,16	334,43
ST.ADMINIST.		8- COM E DIVER	10 COMERCIAL	700,00	94.243,43	367,13
ST.ADMINIST.		LRS	70 LOJAS DE REVISTAS E	17,28	6.555,77	208,09
ST ADM		CEB	34 COMUNICACAO/RADIO	847.985,00	10.417.614,30	334,43

Setor: 547664 SETOR NORTE

Quadra	Conj/Blocos	Lotes	Natureza	Área Ter. (M2)	Vir Terreno (R\$)	Vir M2 Const (R\$)
SETOR NORTE	RESIDENCIAL					
1		1-39-77-78-115-	1 RESIDENCIA INDIVID	200,00	19.503,96	306,57
1		116-153-154-MAI	1 RESIDENCIA INDIVID	200,00	19.503,96	306,57
1		2 A 40 PAR	1 RESIDENCIA INDIVID	200,00	19.503,96	306,57
1		DEMAIS LOTES	1 RESIDENCIA INDIVID	200,00	18.220,81	306,57
2		2 A 38 PAR	1 RESIDENCIA INDIVID	200,00	16.937,65	306,57
2		DEMAIS LOTES	1 RESIDENCIA INDIVID	200,00	15.911,13	306,57
3		1-2-37-38-39-40-	1 RESIDENCIA INDIVID	200,00	16.937,65	306,57
3		75-76-77-78-113-	1 RESIDENCIA INDIVID	200,00	16.937,65	306,57
3		114-115-116-151	1 RESIDENCIA INDIVID	200,00	16.937,65	306,57
3		A 154-189-190	1 RESIDENCIA INDIVID	200,00	16.937,65	306,57
3		DEMAIS LOTES	1 RESIDENCIA INDIVID	200,00	15.911,13	306,57
4		2-40-77-78-115-	1 RESIDENCIA INDIVID	200,00	16.937,65	306,57



GOVERNO DO DISTRITO FEDERAL
SECRETARIA DE ESTADO DA FAZENDA
Subsecretaria da Receita



PROTOCOLO LEGISLATIVO

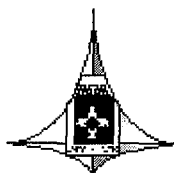
PL Nº 533 107

Fis. Nº 111

Anexo Único do Projeto de Lei número de de

PVI - Pauta de Valores de Imóveis para Incidência do IPTU Exercício de : 2008

Quadra	Conj/Blocos	Lotes	Cód Natureza	Área Ter. (M2)	Vir Terreno (R\$)	Vir M2 Const (R\$)
4		116-153-154-MAI	1 RESIDENCIA INDIVID	200,00	16.937,65	306,57
4		1 A 39 IMPAR	1 RESIDENCIA INDIVID	200,00	16.937,65	306,57
4		DEMAIS LOTES	1 RESIDENCIA INDIVID	200,00	15.911,13	306,57
5		2-68-70-137-138-	1 RESIDENCIA INDIVID	200,00	16.937,65	306,57
5		139-140-205-206	1 RESIDENCIA INDIVID	200,00	16.937,65	306,57
5		MAIS 1 A 69 IMP	1 RESIDENCIA INDIVID	200,00	16.937,65	306,57
5		DEMAIS LOTES	1 RESIDENCIA INDIVID	200,00	15.911,13	306,57
6		1-2-39-40-77-78	1 RESIDENCIA INDIVID	200,00	19.503,96	306,57
6		115-116-153-154	1 RESIDENCIA INDIVID	200,00	19.503,96	306,57
6		DEMAIS LOTES	1 RESIDENCIA INDIVID	200,00	18.220,81	306,57
8		1-2-39-40-77-78-	1 RESIDENCIA INDIVID	200,00	19.503,96	306,57
8		115-116-153-154	1 RESIDENCIA INDIVID	200,00	19.503,96	306,57
8		DEMAIS LOTES	1 RESIDENCIA INDIVID	200,00	18.220,81	306,57
10		1-37-39-75-76-77	1 RESIDENCIA INDIVID	200,00	16.937,65	306,57
10		78-113-114-115-	1 RESIDENCIA INDIVID	200,00	16.937,65	306,57
10		116-151-152-153	1 RESIDENCIA INDIVID	200,00	16.937,65	306,57
10		154-189-190-191	1 RESIDENCIA INDIVID	200,00	16.937,65	306,57
10		192-227-228-MAI	1 RESIDENCIA INDIVID	200,00	16.937,65	306,57
10		2 A 40 PAR	1 RESIDENCIA INDIVID	200,00	16.937,65	306,57
10		DEMAIS LOTES	1 RESIDENCIA INDIVID	200,00	15.911,13	306,57
12		1-2-39-40-77-78	1 RESIDENCIA INDIVID	200,00	16.937,65	306,57
12		115-116-153-154	1 RESIDENCIA INDIVID	200,00	16.937,65	306,57
12		DEMAIS LOTES	1 RESIDENCIA INDIVID	200,00	15.911,13	306,57
SETOR NORTE	COMERCIO LO					
QD-3N	A	01 A 12 - CL	11 COMERCIO LOCAL	50,00	11.382,09	306,57
QD-3	A-B-C-D	01 A 10 - CL	11 COMERCIO LOCAL	75,00	14.486,30	306,57
QD 6-8	A-B		11 COMERCIO LOCAL	75,00	14.486,30	306,57
QD 6-8	C/D	01 A 10 - CL	11 COMERCIO LOCAL	50,00	11.382,09	306,57
QD 6-8		B	32 MEDICO/HOSPITALAR	5.325,00	46.271,98	305,22
CC			71 FEIRAS LIVRES	3.750,00	156.657,46	305,22
QD 01	PJ A		82 TELECOMUNICACOES	780,00	87.336,06	334,43
QD 01	PJ B		4 RESIDENCIA COLETIV	1.575,00	109.495,92	335,90
SETOR NORTE	CENTRO COME					
CENTRO COM.	A-C-D-F-H-I-J-	01 A 05	12 CENTRO COMERCIAL	50,00	11.382,09	306,57
CENTRO COM.	K-L	01 A 05	12 CENTRO COMERCIAL	50,00	11.382,09	306,57
CENTRO COM.	E	01 A 04	12 CENTRO COMERCIAL	50,00	11.382,09	306,57
CENTRO COM.	B-G	01-02	12 CENTRO COMERCIAL	50,00	11.382,09	306,57
	M	CINEMA	50 CINEMAS	1.500,00	75.191,90	334,43
	N	SUPERMERCA	74 SUPERMERCADO	1.500,00	253.073,62	334,43
CENTRO COM.	O		12 CENTRO COMERCIAL	375,00	68.982,38	306,57
CENTRO COM	Q-R-S-T	VARIAVEL	12 CENTRO COMERCIAL	600,00	103.473,57	306,57
PLL	P		76 POSTO DE LAVAGEM E	800,00	529.759,70	709,48
ST-NORTE	AREA ESPECIA	AREA ESPECIA				
QD-1N	AE	A ATE N	98 AREAS ESPECIAIS P/ E	1.750,00	37.626,72	306,57
QD 1N	AE	P	98 AREAS ESPECIAIS P/ E	3.108,00	67.728,10	306,57
QD-2N	AE	A ATE N	98 AREAS ESPECIAIS P/ E	1.500,00	62.084,09	306,57
QD-2N	AE	A1 ATE N1	98 AREAS ESPECIAIS P/ E	1.500,00	62.084,09	306,57
QD-2N	AE	1A11	98 AREAS ESPECIAIS P/ E	12.000,00	178.726,92	306,57
QD-3N	A	1 A 4-6-8	36 OFICINAS	3.750,00	106.425,55	305,22
QD-3N	A	5	36 OFICINAS	6.361,40	148.070,34	305,22
QD-3N	A	10	36 OFICINAS	4.436,50	117.993,55	305,22
QD-3N	A	12	36 OFICINAS	2.534,00	83.289,56	305,22
QD-3N	B	01 A 22	36 OFICINAS	360,00	22.210,55	305,22
QD-3N	C	01 A 28	36 OFICINAS	360,00	22.210,55	305,22
QD-3N	C	29	23 INFLAMAVEIS	2.628,70	149.568,30	305,22
QD-3N	D	1-2	33 GARAGENS	5.000,00	83.251,74	305,22
QD-3N	D	3	29 OUTROS_INDUSTRIAIS	10.000,00	201.383,64	305,22



GOVERNO DO DISTRITO FEDERAL
SECRETARIA DE ESTADO DA FAZENDA
Subsecretaria da Receita



PROTOCOLO LEGISLATIVO
PL Nº 533 107
Fls. Nº 112 R

Anexo Único do Projeto de Lei número de de
PVI - Pauta de Valores de Imóveis para Incidência do IPTU Exercício de : 2008

Quadra	Conj/Blocos	Lotes	Cód Natureza	Área Ter. (M2)	Vir Terreno (R\$)	Vir M2 Const (R\$)
QD-4N	AE	A	98 AREAS ESPECIAIS P/ E	60.000,00	213.719,77	306,57
ST.NORTE	AE-3	ESCOLA	41 ENSINO 20.GRAU	22.400,00	490.072,90	305,22
ST.NORTE	AE-5	ESCOLA	42 ENSINO 10.GRAU	12.960,00	151.899,65	305,22
ST.NORTE	AE-6	ESCOLA	41 ENSINO 20.GRAU	13.557,00	229.721,67	305,22
ST.NORTE	AREA ESPECIA		58 DIVERSOES EM GERA	6.000,00	279.227,60	305,22
ST.NORTE		CEMITERIO	91 ENTIDADES DE ASSIS	90.000,00	17.690,17	305,22
ST.NORTE		SERV.FUNERA	91 ENTIDADES DE ASSIS	750,00	17.690,17	305,22
ST.NORTE		RODOVIARIA	35 TERMINAL PASSAGEIR	2.526,00	62.327,60	305,22
ST.NORTE		LRS	70 LOJAS DE REVISTAS E	17,28	4.627,19	305,22

Setor: 547665 SETOR SUL

Quadra	Conj/Blocos	Lotes	Natureza	Área Ter. (M2)	Vir Terreno (R\$)	Vir M2 Const (R\$)
SETOR SUL	RESIDENCIAL					
QD-1		01 A 190	1 RESIDENCIA INDIVID	200,00	13.781,14	306,57
QD-2	A ATE G	01 A 132	1 RESIDENCIA INDIVID	200,00	15.781,63	306,57
QD-4		01 A 190	1 RESIDENCIA INDIVID	200,00	13.781,14	306,57
SETOR SUL	COMERCIO LO					
QD-1	A-B	01 A 10 - CL	11 COMERCIO LOCAL	75,00	13.681,51	306,57
QD-4	A-B	01 A 10 - CL	11 COMERCIO LOCAL	75,00	13.681,51	306,57
QD-4	C-D	01 A 10 - CL	11 COMERCIO LOCAL	50,00	10.749,76	306,57
SETOR SUL	AREA ESPECIA					
ST. SUL	AE-1	ESCOLA	42 ENSINO 10.GRAU	10.800,00	255.804,36	327,35
		LRS	70 LOJAS DE REVISTAS E	17,28	4.630,04	213,67
	AE 2		98 AREAS ESPECIAIS P/ E	12.300,00	275.929,76	306,57
ST-SUL		GINASIO	55 GINASIOS DE ESPORTE	3.348,00	149.586,18	305,22

Setor: 920603 SETOR TRADICIONAL

Quadra	Conj/Blocos	Lotes	Natureza	Área Ter. (M2)	Vir Terreno (R\$)	Vir M2 Const (R\$)
ST.TRADICIONAL	RESIDENCIAL					
QD-1 A 29		ATE - 300 M2	1 RESIDENCIA INDIVID	300,00	31.386,95	335,90
QD-1 A 29		301 A 400 M2	1 RESIDENCIA INDIVID	400,00	34.874,39	335,90
QD-1 A 29		401 A 500 M2	1 RESIDENCIA INDIVID	500,00	42.098,37	335,90
QD-1 A 29		501 A 600 M2	1 RESIDENCIA INDIVID	600,00	49.073,25	335,90
QD-1 A 29		601 A 700 M2	1 RESIDENCIA INDIVID	700,00	55.549,92	335,90
QD-1 A 29		701 A 800 M2	1 RESIDENCIA INDIVID	800,00	61.528,39	335,90
QD-1 A 29		801 A 900 M2	1 RESIDENCIA INDIVID	900,00	67.008,65	335,90
QD-1 A 29		901 A 1000 M2	1 RESIDENCIA INDIVID	1.000,00	72.738,02	335,90
QD-1 A 29		1001 A 1150 M2	1 RESIDENCIA INDIVID	1.250,00	82.453,03	335,90
QD-1 A 29		1251 A 1500 M2	1 RESIDENCIA INDIVID	1.500,00	93.413,55	335,90
QD-1 A 29		1501 A 2000 M2	1 RESIDENCIA INDIVID	2.000,00	107.861,51	335,90
QD-1 A 29		2001 A 2500 M2	1 RESIDENCIA INDIVID	2.500,00	126.793,33	335,90
QD-17 E 19		ATE 500 M2	4 RESIDENCIA COLETIV		58.290,06	335,90
QD-17 E 19		ATE 500 M2	11 COMERCIO LOCAL		79.042,35	335,90
ST.TRADICIONAL	AREA ESPECIA					
ST TRADICIONAL		COMERCIO	12 CENTRO COMERCIAL	1.380,00	136.247,80	335,90
ST.TRADICIONAL	AE-1	CORPO BOMBE	85 CORPO DE BOMBEIRO	14.150,00	255.968,79	334,43
ST.TRADICIONAL	AE-2	POSTO E MOTE	77 POSTOS E MOTEIS	8.631,00	878.428,60	650,35
	ATE-2	ESCOLA	42 ENSINO 10.GRAU	14.000,00	313.418,83	306,55
ST.TRADICIONAL	AE-3	SEC. EDUCACA	42 ENSINO 10.GRAU	9.188,00	231.146,39	306,55

EMITIR PAUTA IPTU

terça-feira, 2 de outubro de 2007

10:33:11





GOVERNO DO DISTRITO FEDERAL
SECRETARIA DE ESTADO DA FAZENDA
Subsecretaria da Receita

PROTOCOLO LEGISLATIVO

PL Nº 533 107
Fls. Nº 113



Anexo Único do Projeto de Lei número de de
PVI - Pauta de Valores de Imóveis para Incidência do IPTU Exercício de : 2008

Quadra	Conj/Blocos	Lotes	Cód Natureza	Área Ter. (M2)	Vir Terreno (R\$)	Vir M2 Const (R\$)
ST.TRADICIONAL	AE-4	ADM. REGIONA	60 ADMINISTRATIVO DF	1.440,00	62.436,00	334,43
ST.TRADICIONAL	AE-5	ENSINO MEDIO	42 ENSINO 10.GRAU	28.907,00	515.182,21	306,55
ST.TRADICIONAL	AE-6	HOSPITAL	32 MEDICO/HOSPITALAR	64.748,00	912.119,97	334,43
ST.TRADICIONAL	AE-7	ESCOLA	42 ENSINO 10.GRAU	8.400,00	215.475,45	306,55
	AE	BIBLIOTECA	47 BIBLIOTECA	2.000,00	65.241,60	334,43
ST.TRADICIONAL	AE-8	A ATE O	98 AREAS ESPECIAIS P/ E	1.750,00	93.116,70	335,90
ST.TRADICIONAL	PRACA S.SEBA	LRS	70 LOJAS DE REVISTAS E	17,28	5.828,03	199,42
	PRACA S SEBA	TEMPLO	90 TEMPLOS	1.600,00	95.356,62	334,43
ST TRAD	AE-5	CAESB	81 AGUA E ESGOTOS	2.775,00	80.832,32	384,59
	AE-6	CAESB	81 AGUA E ESGOTOS	2.207,00	69.683,04	384,59
ST TRAD	AE	SEC AGRICULT	60 ADMINISTRATIVO DF	24.799,50	520.300,00	334,43

Sector: 547661 VILA SAO JOSE

Quadra	Conj/Blocos	Lotes	Natureza	Área Ter. (M2)	Vir Terreno (R\$)	Vir M2 Const (R\$)
VILA SAO JOSE	RESIDENCIAL					
35-36-37	A-L	1 A 3	1 RESIDENCIA INDIVID	200,00	13.029,94	283,43
35-36-37	B-C-J-K	1 A 4	1 RESIDENCIA INDIVID	200,00	13.029,94	283,43
35-36-37	D-I	1-2-4	1 RESIDENCIA INDIVID	200,00	13.029,94	283,43
35-36-37	E	1-2-4-22 A 24	1 RESIDENCIA INDIVID	200,00	13.029,94	283,43
35-36-37	F-G	1 A 4-21 A 24	1 RESIDENCIA INDIVID	200,00	13.029,94	283,43
35-36-37	H	1-3-21-23	1 RESIDENCIA INDIVID	200,00	13.029,94	283,43
37	E	3 A 21 IMPAR	1 RESIDENCIA INDIVID	200,00	13.029,94	283,43
38	B-D-I	1-2-4	1 RESIDENCIA INDIVID	200,00	13.029,94	283,43
38	A-C-L	1-2-3	1 RESIDENCIA INDIVID	200,00	13.029,94	283,43
38	E	1-2-4-22 A 24	1 RESIDENCIA INDIVID	200,00	13.029,94	283,43
38	F-G	1 A 4 - 21 A 24	1 RESIDENCIA INDIVID	200,00	13.029,94	283,43
38	H	1-3-21-23	1 RESIDENCIA INDIVID	200,00	13.029,94	283,43
38	J-K	1 A 4	1 RESIDENCIA INDIVID	200,00	13.029,94	283,43
35-36-37-38	TODOS	DEMAIS LOTES	1 RESIDENCIA INDIVID	200,00	12.572,75	283,43
VILA SAO JOSE	COMERCIO LO					
35-36	A-B-C-D-E	1 A 4 - CL	11 COMERCIO LOCAL	65,00	11.315,47	283,43
37-38	A-B-C-D-E	1 A 4 - CL	11 COMERCIO LOCAL	65,00	9.601,01	283,43
VILA SAO JOSE	AREA ESPECIA					
QD-35		A - TEMPLO	90 TEMPLOS	600,00	25.703,62	309,19
QD-35		B - TEMPLO	90 TEMPLOS	800,00	32.294,29	309,19
QD-35	AE-1	CAESB	81 AGUA E ESGOTOS	5.784,00	117.064,64	371,03
QD-36		A - TEMPLO	90 TEMPLOS	600,00	25.703,62	309,19
QD-36		B - TEMPLO	90 TEMPLOS	800,00	32.294,29	309,19
QD-36	AE-1	CENTRO COMU	67 ADMINISTRACAO COMI	3.000,00	50.089,11	309,19
QD-36	AE-2	CRECHE-MATE	44 CRECHE/MATERNAL	2.400,00	62.136,41	283,43
QD-36	AE-3	ESCOLA 1/2 GR	41 ENSINO 20.GRAU	7.700,00	152.404,86	283,43
QD-37		A - GAS	23 INFLAMAVEIS	289,00	17.830,43	283,43
QD-37		B - TEMPLO	90 TEMPLOS	800,00	32.294,29	309,19
QD-37	AE-1		83 SAUDE PUBLICA	3.000,00		
	AE-2	CENTRO COMU	67 ADMINISTRACAO COMI	5.250,00	69.861,12	309,19
	AE-3	POSTO POLICI	84 SEGURANCA PUBLICA	300,00	8.949,57	283,43
QD-38		A - TEMPLO	90 TEMPLOS	600,00	25.703,62	309,19
QD-38		B - TEMPLO	90 TEMPLOS	800,00	32.294,29	309,19
QD-38	AE-1	ESCOLA	42 ENSINO 10.GRAU	3.000,00	82.552,63	283,43
QD-38	AE-2	CRECHE-MATE	44 CRECHE/MATERNAL	2.400,00	62.136,41	283,43

Cidade Catetinho

:

Sector: 920826 CLN

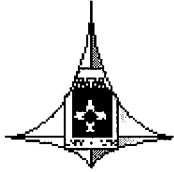
Quadra	Conj/Blocos	Lotes	Natureza	Área Ter. (M2)	Vir Terreno (R\$)	Vir M2 Const (R\$)
CLN 1,2,3,4	A B	LT 1 A 6	11 COMERCIO LOCAL	200,00	11.208,77	377,08

EMITIR PAUTA IPTU

terça-feira, 2 de outubro de 2007

10:33:11





GOVERNO DO DISTRITO FEDERAL
SECRETARIA DE ESTADO DA FAZENDA
Subsecretaria da Receita

PROTOCOLO LEGISLATIVO
PK Nº 533 107
Fls. Nº 114



Anexo Único do Projeto de Lei número de de
PVI - Pauta de Valores de Imóveis para Incidência do IPTU Exercício de : 2008

Quadra Conj/Blocos Lotes Cód Natureza Área Ter. (M2) Vir Terreno (R\$) Vir M2 Const (R\$)

Setor: 920834 COMERCIO LOCAL SUL

Quadra	Conj/Blocos	Lotes	Natureza	Área Ter. (M2)	Vir Terreno (R\$)	Vir M2 Const (R\$)
CLS 1 A 6	A B C	LT 1 A 6	11 COMERCIO LOCAL	200,00	11.208,77	377,08

Setor: 920828 SH CATETINHO AREA CENTRAL

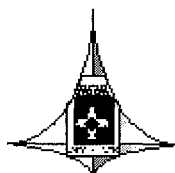
Quadra	Conj/Blocos	Lotes	Natureza	Área Ter. (M2)	Vir Terreno (R\$)	Vir M2 Const (R\$)
AC 1		LT 1	13 COMERCIO/RESIDENCI	2.200,00	77.087,19	388,99
AC 1		LT 2 E 3	13 COMERCIO/RESIDENCI	1.760,00	61.669,75	388,99
AC 1		LT 4	83 SAUDE PUBLICA	2.200,00	76.312,69	368,33
AC 3		LT 1	12 CENTRO COMERCIAL	8.800,00	474.695,20	374,26
AC 2		LT 1	42 ENSINO 1O.GRAU	10.735,00	368.663,97	368,33
AC 2		LT 2	41 ENSINO 2O.GRAU	13.065,00	460.829,96	368,33
AC 3	PROJ	A B C D	4 RESIDENCIA COLETIV	1.260,00	504.246,80	380,80
AC 3	A E B	LT 1 A 5	13 COMERCIO/RESIDENCI	300,00	35.039,63	388,99
AC 4	PROJ	A B C D E F G	13 COMERCIO/RESIDENCI	1.500,00	946.070,01	388,99
AC 4	A B C	LT 1 A 5	13 COMERCIO/RESIDENCI	300,00	35.039,63	388,99
AC 4		LT 1	60 ADMINISTRATIVO DF	1.200,00	39.682,60	368,33
AC 5	PROJ	A B C D	4 RESIDENCIA COLETIV	1.260,00	504.246,80	380,80
AC 5	A B	LT 1 A 5	13 COMERCIO/RESIDENCI	300,00	35.039,63	388,99
AC 5		LT 1	12 CENTRO COMERCIAL	8.800,00	474.695,20	374,26
AC 6		LT 1	41 ENSINO 2O.GRAU	14.080,00	460.829,96	368,33
AC 6		LT 2	42 ENSINO 1O.GRAU	10.780,00	368.663,97	368,33
AC 7		LT 1	83 SAUDE PUBLICA	2.400,00	76.312,69	368,33
AC 7		LT 2 E 3	13 COMERCIO/RESIDENCI	1.950,00	68.327,28	388,99
AC 7		LT 4	13 COMERCIO/RESIDENCI	2.400,00	80.591,15	388,99
AC 8		LT 1	85 CORPO DE BOMBEIRO	7.200,00	238.858,72	368,33
AC 8		LT 2	13 COMERCIO/RESIDENCI	2.500,00	84.095,11	388,99
AC 8		LT 3	76 POSTO DE LAVAGEM E	1.803,00	930.175,24	578,49

Setor: 920831 SH CATETINHO-PARQUE

Quadra	Conj/Blocos	Lotes	Natureza	Área Ter. (M2)	Vir Terreno (R\$)	Vir M2 Const (R\$)
PARQUE NORTE		LT 1	53 PARQUES	368.325,00	312.386,70	311,89
PARQUE SUL		LT 1	53 PARQUES	241.015,00	218.666,84	331,27
		LT 2	76 POSTO DE LAVAGEM E	1.337,00	630.535,10	578,49

Setor: 920829 SH CATETINHO-RESIDENCIAL

Quadra	Conj/Blocos	Lotes	Natureza	Área Ter. (M2)	Vir Terreno (R\$)	Vir M2 Const (R\$)
QN 1		LT 1	43 JARDIM INFANCIA	3.000,00	93.716,22	346,79
QN 1		LT 2	75 POSTO DE ABASTECIM	795,00	400.659,63	544,64
QN 1-A ATE D	TODOS		1 RESIDENCIA INDIVID	507,00 A 560,00	15.252,35	348,32
QN 1	E		13 COMERCIO/RESIDENCI	250,00	11.546,42	366,24
QN 2 HABITACAO	COLETIVA	A	4 RESIDENCIA COLETIV	66.195,00	7.121.215,50	358,53
EM CONDO	MINIO FECHAD	B	4 RESIDENCIA COLETIV	66.586,00	7.121.215,50	358,53
		C	4 RESIDENCIA COLETIV	62.799,00	6.646.467,80	358,53
QN 2		LT 1	42 ENSINO 1O.GRAU	11.025,00	347.096,64	346,79
QN 2		LT 2 E 3	13 COMERCIO/RESIDENCI	1.500,00	49.484,66	366,24
QN 2		LT 4	75 POSTO DE ABASTECIM	795,00	400.659,63	544,64
QN 2-A ATE C	TODOS	507 A 560 M2	1 RESIDENCIA INDIVID	560,00	15.252,35	348,32
QN 3		LT 1	43 JARDIM INFANCIA	3.000,00	93.716,22	346,79
QN 3		LT 2	75 POSTO DE ABASTECIM	795,00	400.659,63	544,64
QN 3-A ATE D	TODOS	507 A 560 M2	1 RESIDENCIA INDIVID	560,00	15.252,35	348,32
QN 4 HABITACAO	COLETIVA	A	4 RESIDENCIA COLETIV	80.605,00	7.595.963,20	358,53
EM CONDO	MINIO FECHAD	B	4 RESIDENCIA COLETIV	61.413,00	6.646.467,80	358,53
QN 4		LT 1	42 ENSINO 1O.GRAU	11.025,00	347.096,64	346,79
QN 5		LT 1	43 JARDIM INFANCIA	3.000,00	93.716,22	346,79
QN 5-A ATE C	TODOS	507 A 560 M2	1 RESIDENCIA INDIVID	560,00	15.252,35	348,32
		ATE 434 M2	1 RESIDENCIA INDIVID	434,00	11.766,10	348,32
		DE 600 A 788 M	1 RESIDENCIA INDIVID	788,00	20.263,84	348,32
QN 5	B	3	13 COMERCIO/RESIDENCI	600,00	21.443,35	366,24



GOVERNO DO DISTRITO FEDERAL
SECRETARIA DE ESTADO DA FAZENDA
Subsecretaria da Receita

PROTOCOLO LEGISLATIVO
PK Nº 533 / 07
Fls. Nº 115



Anexo Único do Projeto de Lei número de de
PVI - Pauta de Valores de Imóveis para Incidência do IPTU Exercício de : 2008

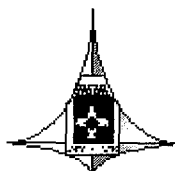
Quadra	Conj/Blocos	Lotes	Cód Natureza	Área Ter. (M2)	Vir Terreno (R\$)	Vir M2 Const (R\$)
QN 6	C	3	13 COMERCIO/RESIDENCI	450,00	12.536,11	366,24
QN 7 HABITACAO EM CONDO	COLETIVA MINIO FECHAD	A B	4 RESIDENCIA COLETIV 4 RESIDENCIA COLETIV	71.792,00 61.050,00	7.121.215,50 6.646.467,80	358,53 358,53
QN 7		LT 1	75 POSTO DE ABASTECIM	1.160,00	562.675,00	544,64

Setor: 920832 SH CATETINHO-RESIDENCIAL SUL

Quadra	Conj/Blocos	Lotes	Natureza	Área Ter. (M2)	Vir Terreno (R\$)	Vir M2 Const (R\$)
QS 1		LT 1	43 JARDIM INFANCIA	3.000,00	93.714,56	357,40
		LT 2	75 POSTO DE ABASTECIM	795,00	400.652,59	561,31
QS 1-A ATE D	TODOS		1 RESIDENCIA INDIVID	507,00 A 560,00	15.252,08	358,98
QS 2		LT 1 E 2	13 COMERCIO/RESIDENCI	1.500,00	49.483,77	377,44
QS 2-A ATE D	TODOS	507 A 560 M2	1 RESIDENCIA INDIVID	560,00	15.252,08	358,98
QS 3		LT 1	43 JARDIM INFANCIA	3.000,00	93.714,56	357,40
QS 3-A ATE D	TODOS	507 A 560 M2	1 RESIDENCIA INDIVID	560,00	15.252,08	358,98
QS 4 HABITACAO EM CONDO	COLETIVA MINIO FECHAD	A B	4 RESIDENCIA COLETIV 4 RESIDENCIA COLETIV	75.305,00 67.855,00	7.595.828,80 7.121.089,50	369,49 369,49
QS 4		LT 1	42 ENSINO 10.GRAU	11.025,00	347.090,53	357,40
		LT 2 E 3	13 COMERCIO/RESIDENCI	1.500,00	49.483,77	377,44
		LT 4	75 POSTO DE ABASTECIM	795,00	400.652,59	561,31
QS 4-A ATE C	TODOS	507 A 560 M2	1 RESIDENCIA INDIVID	560,00	15.252,08	358,98
QS 5		LT 1	43 JARDIM INFANCIA	3.000,00	93.714,56	357,40
		LT 2	75 POSTO DE ABASTECIM	795,00	400.652,59	561,31
QS 5-A ATE D	TODOS	507 A 560 M2	1 RESIDENCIA INDIVID	560,00	15.252,08	358,98
QS 6 HABITACAO EM CONDO	COLETIVA MINIO FECHAD	A B	4 RESIDENCIA COLETIV 4 RESIDENCIA COLETIV	77.173,00 58.488,00	7.595.828,80 6.171.610,90	369,49 369,49
QS 6		LT 1	42 ENSINO 10.GRAU	11.025,00	347.090,53	357,40
QS 7 HABITACAO EM CONDO	COLETIVA MINIO FECHAD	A B	4 RESIDENCIA COLETIV 4 RESIDENCIA COLETIV	69.894,00 54.889,00	7.121.089,50 6.171.610,90	369,49 369,49
QS 7		LT 1	13 COMERCIO/RESIDENCI	6.000,00	197.935,08	377,44
QS 7		LT 2	84 SEGURANCA PUBLICA	4.200,00	136.509,36	357,40
QS 7		LT 3	75 POSTO DE ABASTECIM	1.160,00	562.665,11	561,31

Setor: 920830 SH CATETINHO-USO MISTO

Quadra	Conj/Blocos	Lotes	Natureza	Área Ter. (M2)	Vir Terreno (R\$)	Vir M2 Const (R\$)
CN 1	A	LT 1 E 3	13 COMERCIO/RESIDENCI	1.191,00	39.257,83	366,24
CS 1	A	LT 1 E 3	13 COMERCIO/RESIDENCI	2.491,00	82.143,81	377,44
CN 1		LT 2	13 COMERCIO/RESIDENCI	1.200,00	39.257,83	366,24
CS 1		LT 2	13 COMERCIO/RESIDENCI	2.250,00	74.226,33	377,44
CN 1	B C D	LT 1 A 9	13 COMERCIO/RESIDENCI	300,00	32.989,77	366,24
CS 1	BC	LT 1 A 5	13 COMERCIO/RESIDENCI	200,00 A 250,00	27.381,27	377,44
CN 1	EF	LT 1 A 9	13 COMERCIO/RESIDENCI	200,01 A 250,00	27.381,51	366,24
CS 1	D	LT 1 E 2	13 COMERCIO/RESIDENCI	1.991,00	65.649,07	377,44
CN 3	A D E	LT 1 A 13	13 COMERCIO/RESIDENCI	200,01 A 250,00	27.381,51	366,24
CS 1	EF	LT 1 A 8	13 COMERCIO/RESIDENCI	1.400,00	46.185,27	377,44
CN 3	BC	LT 1 A 9	13 COMERCIO/RESIDENCI	300,00	32.989,77	366,24
CS 3		LT 1	76 POSTO DE LAVAGEM E	1.250,00	630.540,86	561,31
CN 3		LT 1	76 POSTO DE LAVAGEM E	1.250,00	630.546,34	544,64
CS 3	A	LT 1 A 13	13 COMERCIO/RESIDENCI	250,00	27.381,27	377,44
CN 5	AB	LT 1 A 6	13 COMERCIO/RESIDENCI	600,00	65.979,54	366,24
CS 3	B	LT 1 A 4	13 COMERCIO/RESIDENCI	250,00	27.381,27	377,44
CN 5	C D E F	LT 1 A 5	13 COMERCIO/RESIDENCI	200,01 A 250,00	27.381,51	366,24
CS 3	C D	LT 1 A 9	13 COMERCIO/RESIDENCI	250,00	27.381,27	377,44
CN 5	G H	LT 1 A 6	13 COMERCIO/RESIDENCI	900,00	29.690,79	366,24
CS 3	E	LT 1 E 2	13 COMERCIO/RESIDENCI	1.741,00	57.401,70	377,44
CN 6	A F	LT 1 A 6	13 COMERCIO/RESIDENCI	200,00	10.886,62	366,24
CS 5	A	LT 1 E 3	13 COMERCIO/RESIDENCI	1.191,00	39.257,83	377,44
CN 6	B D	LT 1 A 12	13 COMERCIO/RESIDENCI	200,00	10.886,62	366,24
CS 5		LT 2	13 COMERCIO/RESIDENCI	1.600,00	52.783,17	377,44
CN 6	C E	LT 1 A 6	13 COMERCIO/RESIDENCI	450,00	24.412,43	366,24
CS 5	B	LT 1 A 8	13 COMERCIO/RESIDENCI	250,00	27.381,27	377,44
CN 6			11 COMERCIO LOCAL	450,00	25.134,81	377,08



GOVERNO DO DISTRITO FEDERAL
SECRETARIA DE ESTADO DA FAZENDA
Subsecretaria da Receita



PROTOCOLO LEGISLATIVO
P2 No 533 107
Fls. No 116 P

Anexo Único do Projeto de Lei número de de
PVI - Pauta de Valores de Imóveis para Incidência do IPTU Exercício de : 2008

Quadra	Conj/Blocos	Lotes	Cód Natureza	Área Ter. (M2)	Vir Terreno (R\$)	Vir M2 Const (R\$)
CS 5	C	LT 1 A 5	13 COMERCIO/RESIDENCI	250,00	27.381,27	377,44
CS 5	DEF	LT 1 A 9	13 COMERCIO/RESIDENCI	250,00	27.381,27	377,44

Cidade Ceilândia

Setor: 920606 CNM

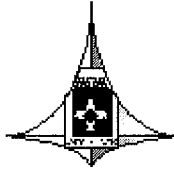
Quadra	Conj/Blocos	Lotes	Natureza	Área Ter. (M2)	Vir Terreno (R\$)	Vir M2 Const (R\$)
CNM	BLOCOS	LOTES				
CNM 01	A-D-G-H		11 COMERCIO LOCAL	625,00	341.713,21	380,89
CNM 01	B-C-E-F		11 COMERCIO LOCAL	625,00	233.406,08	380,89
CNM 01	I	1- CAESB	81 AGUA E ESGOTOS	400,00	24.878,77	398,35
CNM 01	I	2- TELEBRASIL	82 TELECOMUNICACOES	400,00	74.636,32	398,35
CNM 01	I	3- CEB	80 FORCA E LUZ	400,00	55.611,38	398,35
CNM 01	J	ECT	86 CORREIOS E TELEGRA	222,75	37.399,48	398,35
CNM 01	K-L	CINEMA	50 CINEMAS	2.250,00	312.204,35	398,35
		LRS	70 LOJAS DE REVISTAS E	37,26	18.862,35	276,42
	BLOCOS	LOTES				
CNM 02	A	1 E 12	11 COMERCIO LOCAL	127,00	111.945,36	380,89
CNM 02	A	2 A 11	11 COMERCIO LOCAL	120,00	107.747,41	380,89
CNM 02	B	COMERCIO LO	11 COMERCIO LOCAL	800,00	405.801,93	380,89
CNM 02	C-D-E-F	1-2-3-4-5-6-7	11 COMERCIO LOCAL	260,00	125.938,53	380,89
CNM 02		PAG	75 POSTO DE ABASTECIM	180,00	406.922,63	536,58
CNM 02		LRS	70 LOJAS DE REVISTAS E	37,26	18.862,35	276,42
CNM 02		FEIRA LIVRE	71 FEIRAS LIVRES	7.000,00	390.255,30	276,42
CNM 02	C-D-E-F	1-2-3-4-5-6-7	11 COMERCIO LOCAL	520,00	251.877,06	380,89

Setor: 920608 CNN

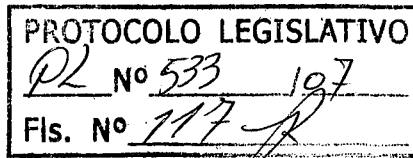
Quadra	Conj/Blocos	Lotes	Natureza	Área Ter. (M2)	Vir Terreno (R\$)	Vir M2 Const (R\$)
CNN	COMERCIO					
	BLOCOS	LOTES				
CNN 1	A-D-G-H		11 COMERCIO LOCAL	625,00	301.076,96	342,04
CNN 1	B-C-E-F		11 COMERCIO LOCAL	625,00	202.770,30	342,04
CNN 1	I	1-CAESB	81 AGUA E ESGOTOS	400,00	25.204,00	406,49
CNN 1	I	2-TELEB	82 TELECOMUNICACOES	400,00	69.107,74	406,49
CNN 1	I	3- CEB	80 FORCA E LUZ	400,00	69.107,74	406,49
CNN 1	J	ECT	86 CORREIOS E TELEGRA	222,75	34.431,91	406,49
CNN 1	K-L		11 COMERCIO LOCAL	2.250,00	513.082,75	342,04
CNN 1		LRS	70 LOJAS DE REVISTAS E	37,26	15.219,96	406,49
	BLOCOS	LOTES				
CNN 2	A	1 E 12	11 COMERCIO LOCAL	127,50	97.896,19	342,04
CNN 2	A	2 A 11	11 COMERCIO LOCAL	120,00	96.049,09	342,04
CNN 2	B	MERCADO	74 SUPERMERCADO	800,00	358.091,63	406,43
CNN 2	B		11 COMERCIO LOCAL	800,00	640.327,27	342,04
CNN 2	C-D-E-F	1 A 7	11 COMERCIO LOCAL	260,00	110.825,87	342,04
CNN 2		PAG	75 POSTO DE ABASTECIM	180,00	373.994,82	536,58
CNN 2		LRS	70 LOJAS DE REVISTAS E	37,26	15.219,96	406,49
CNN 2		FEIRA LIVRE	71 FEIRAS LIVRES	7.000,00	193.176,45	406,49
CNN 2		A.BICICLETARI	99 OUTRAS	149,57	15.610,21	406,49

Setor: 3499686CNR

Quadra	Conj/Blocos	Lotes	Natureza	Área Ter. (M2)	Vir Terreno (R\$)	Vir M2 Const (R\$)
TODAS	TODOS	TODOS	7 ASSENTAMENTOS(DE	10,00 A 150,00	6.652,02	192,18
TODAS	TODOS	TODOS	7 ASSENTAMENTOS(DE	151,00 A 250,00	6.984,62	192,18

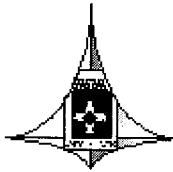


GOVERNO DO DISTRITO FEDERAL
SECRETARIA DE ESTADO DA FAZENDA
Subsecretaria da Receita



Anexo Único do Projeto de Lei número de de
PVI - Pauta de Valores de Imóveis para Incidência do IPTU Exercício de : 2008

Quadra	Conj/Blocos	Lotes	Cód Natureza	Área Ter. (M2)	Vir Terreno (R\$)	Vir M2 Const (R\$)
Setor: 920605 QNM						
Quadra	Conj/Blocos	Lotes	Natureza	Área Ter. (M2)	Vir Terreno (R\$)	Vir M2 Const (R\$)
QNM-HI	RESIDENCIAL	MISTO				
	CONJUNTO	LOTES				
QNM 1	A	1 A 47 IMPAR	13 COMERCIO/RESIDENCI	250,00	35.730,81	313,90
QNM 1	B-D-F	1-2-3-4-46 A 48	13 COMERCIO/RESIDENCI	250,00	35.730,81	313,90
QNM 1	C-E-G	1-2-3-4-45-47-48	13 COMERCIO/RESIDENCI	250,00	35.730,81	313,90
QNM 1	H	2 A 48 PAR	13 COMERCIO/RESIDENCI	250,00	35.730,81	313,90
QNM 1	DEMAIS	DEMAIS	1 RESIDENCIA INDIVID	250,00	27.902,64	332,16
	CONJUNTO	LOTES				
QNM 2	A	2 A 48 PAR	13 COMERCIO/RESIDENCI	250,00	35.730,81	313,90
QNM 2	B-D	1-2-3-4-45-47-48	13 COMERCIO/RESIDENCI	250,00	35.730,81	313,90
QNM 2	C-E	1--2-3-4-46 A 48	13 COMERCIO/RESIDENCI	250,00	35.730,81	313,90
QNM 2	F	1-3-14-45-47	13 COMERCIO/RESIDENCI	250,00	35.730,81	313,90
QNM 2	G	12-13-14	13 COMERCIO/RESIDENCI	250,00	35.730,81	313,90
QNM 2	H	11-13	13 COMERCIO/RESIDENCI	250,00	35.730,81	313,90
QNM 2	DEMAIS	DEMAIS	1 RESIDENCIA INDIVID	250,00	27.902,64	332,16
	CONJUNTO	LOTES				
QNM 3-5-7	A-P	4 A 48 PAR	13 COMERCIO/RESIDENCI	250,00	29.816,75	313,90
QNM 3-5-7	B-O	3 A 25 IMPAR	13 COMERCIO/RESIDENCI	250,00	29.816,75	313,90
QNM 3-5-7	B-C-F-G-J-K-N	1-2-3-4-45-47-48	13 COMERCIO/RESIDENCI	250,00	29.816,75	313,90
QNM 3-5-7	D-E-H-I-L-M	1-2-3-4-46 A 48	13 COMERCIO/RESIDENCI	250,00	29.816,75	313,90
QNM 3-5-7	DEMAIS	DEMAIS	1 RESIDENCIA INDIVID	250,00	23.385,07	332,16
QNM 3-5-7	O	45	13 COMERCIO/RESIDENCI	250,00	21.684,91	313,90
QNM 3-5-7	O	45	1 RESIDENCIA INDIVID	250,00	23.385,07	332,16
	CONJUNTO	LOTES				
QNM 4-20	A-P	3 A 47 IMPAR	13 COMERCIO/RESIDENCI	250,00	27.845,39	313,90
QNM 4-20	B-O	4 A 48 PAR	13 COMERCIO/RESIDENCI	250,00	27.845,39	313,90
QNM 4-20	D-E-H-I-L-M	1-2-3-4-45-47-48	13 COMERCIO/RESIDENCI	250,00	27.845,39	313,90
QNM 4-20	C-F-G-J-K-N	1-2-3-4-46 A 48	13 COMERCIO/RESIDENCI	250,00	27.845,39	313,90
QNM 4-20	DEMAIS	DEMAIS	1 RESIDENCIA INDIVID	250,00	21.790,63	332,16
QNM 4-20	D-E-H-I-L-M	1-2-3-4-45-47-48	120 RESIDENCIAL UTILIZ	250,00	23.511,80	259,73
	CONJUNTO	LOTES				
QNM 6-8-22-24	A-P	3 A 47 IMPAR	13 COMERCIO/RESIDENCI	250,00	24.395,52	313,90
QNM 6-8-22-24	B-O	4 A 48 PAR	13 COMERCIO/RESIDENCI	250,00	24.395,52	313,90
QNM 6-8-22-24	C-F-G-J-K-N	1-2-3-4-46 A 48	13 COMERCIO/RESIDENCI	250,00	24.395,52	313,90
QNM 6-8-22-24	D-E-H-I-L-M	1-2-3-4-45-47-48	13 COMERCIO/RESIDENCI	250,00	24.395,52	313,90
QNM 6-8-22-24	DEMAIS	DEMAIS	1 RESIDENCIA INDIVID	250,00	18.867,50	332,16
QNM 6-8-22-24	C-F-G-J-K-N		120 RESIDENCIAL UTILIZ	250,00	20.598,83	259,73
	CONJUNTO	LOTES				
QNM 9-25	A	2 A 48 PAR	13 COMERCIO/RESIDENCI	250,00	27.845,39	313,90
QNM 9-25	B-D-F	1-2-3-4-45-47-48	13 COMERCIO/RESIDENCI	250,00	27.845,39	313,90
QNM 9-25	C-E-G	1-2-3-4-46 A 48	13 COMERCIO/RESIDENCI	250,00	27.845,39	313,90
QNM 9-25	H	1 A 47 IMPAR	13 COMERCIO/RESIDENCI	250,00	27.845,39	313,90
QNM 9-25	DEMAIS	DEMAIS	1 RESIDENCIA INDIVID	250,00	21.790,63	332,16
	CONJUNTO	LOTES				
QNM 10-26	A	1 A 47 IMPAR	13 COMERCIO/RESIDENCI	250,00	22.917,00	313,90
QNM 10-26	B-D-F	1-2-3-4-46 A 48	13 COMERCIO/RESIDENCI	250,00	22.917,00	313,90
QNM 10-26	C-E-G	1-2-3-4-45-47-48	13 COMERCIO/RESIDENCI	250,00	22.917,00	313,90
QNM 10-26	H	2 A 48 PAR	13 COMERCIO/RESIDENCI	250,00	22.917,00	313,90
QNM 10-26	DEMAIS	DEMAIS	1 RESIDENCIA INDIVID	250,00	18.070,28	332,16
	CONJUNTO	LOTES				
QNM 17	A	1 A 53 IMPAR	13 COMERCIO/RESIDENCI	250,00	35.730,81	313,90
QNM 17	B	1-2-3-4-52 A 54	13 COMERCIO/RESIDENCI	250,00	35.730,81	313,90
QNM 17	C	1-2-3-4-53 A 55	13 COMERCIO/RESIDENCI	250,00	35.730,81	313,90
QNM 17	D	1-2-3-4-54-56-57	13 COMERCIO/RESIDENCI	250,00	35.730,81	313,90
QNM 17	E	1-2-3-4-57 A 59	13 COMERCIO/RESIDENCI	250,00	35.730,81	313,90
QNM 17	F	1-2-3-4-58-60-61	13 COMERCIO/RESIDENCI	250,00	35.730,81	313,90
QNM 17	G	1-2-3-4-61 A 63	13 COMERCIO/RESIDENCI	250,00	35.730,81	313,90
QNM 17	H	2 A 64 PAR	13 COMERCIO/RESIDENCI	250,00	35.730,81	313,90



GOVERNO DO DISTRITO FEDERAL
SECRETARIA DE ESTADO DA FAZENDA
Subsecretaria da Receita

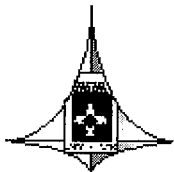
PROTOCOLO LEGISLATIVO
PL Nº 533 107
Fls. Nº 118



Anexo Único do Projeto de Lei número de de

PVI - Pauta de Valores de Imóveis para Incidência do IPTU Exercício de : 2008

Quadra	Conj/Blocos	Lotes	Cód Natureza	Área Ter. (M2)	Vir Terreno (R\$)	Vir M2 Const (R\$)
QNM 17	DEMAIS CONJUNTO	DEMAIS LOTES	1 RESIDENCIA INDIVID	250,00	27.902,64	332,16
QNM 18	A	2 A 54 PAR	13 COMERCIO/RESIDENCI	250,00	35.730,81	313,90
QNM 18	B	1-2-3-4-51-53-54	13 COMERCIO/RESIDENCI	250,00	35.730,81	313,90
QNM 18	C	1-2-3-4-53-54-56	13 COMERCIO/RESIDENCI	250,00	35.730,81	313,90
QNM 18	D	1-2-3-4-53-55-58	13 COMERCIO/RESIDENCI	250,00	35.730,81	313,90
QNM 18	E	1-2-3-4-57-58-60	13 COMERCIO/RESIDENCI	250,00	35.730,81	313,90
QNM 18	F	1-2-3-4-57-59-62	13 COMERCIO/RESIDENCI	250,00	35.730,81	313,90
QNM 18	G	1-2-3-4-61	13 COMERCIO/RESIDENCI	250,00	35.730,81	313,90
QNM 18	H	1 A 63 IMPAR	13 COMERCIO/RESIDENCI	250,00	35.730,81	313,90
QNM 18	DEMAIS CONJUNTO	DEMAIS LOTES	1 RESIDENCIA INDIVID	250,00	27.902,64	332,16
QNM 19	A-P	4 A 48 PAR	13 COMERCIO/RESIDENCI	250,00	29.816,75	313,90
QNM 19	B-O	3 A 25 IMPAR	13 COMERCIO/RESIDENCI	250,00	29.816,75	313,90
QNM 19	C-F-G-J-K-N	1-2-3-4-45-47-48	13 COMERCIO/RESIDENCI	250,00	29.816,75	313,90
QNM 19	D-E-H-I-L-M	1-2-3-4-46 A 48	13 COMERCIO/RESIDENCI	250,00	29.816,75	313,90
QNM 19	DEMAIS CONJUNTO	DEMAIS LOTES	1 RESIDENCIA INDIVID	250,00	23.385,07	332,16
QNM 21	A-P	3 A 47 IMPAR	13 COMERCIO/RESIDENCI	250,00	27.845,39	313,90
QNM 21	B-O	4 A 48 PAR	13 COMERCIO/RESIDENCI	250,00	27.845,39	313,90
QNM 21	C-F-G-J-K-N	1-2-3-4-46 A 48	13 COMERCIO/RESIDENCI	250,00	27.845,39	313,90
QNM 21	D-E-H-I-L-M	1-2-3-4-45-47-48	13 COMERCIO/RESIDENCI	250,00	27.845,39	313,90
QNM 21	DEMAIS CONJUNTO	DEMAIS LOTES	1 RESIDENCIA INDIVID	250,00	21.790,63	332,16
QNM 23	A	4 A 48 PAR	13 COMERCIO/RESIDENCI	250,00	27.845,39	313,90
QNM 23	B E O	3 A 47 IMPAR	13 COMERCIO/RESIDENCI	250,00	27.845,39	313,90
QNM 23	C-F-G-J-K-N	1-2-3-4-45-47-48	13 COMERCIO/RESIDENCI	250,00	27.845,39	313,90
QNM 23	D-E-H-I-M	1-2-3-4-46 A 48	13 COMERCIO/RESIDENCI	150,00	27.845,39	313,90
QNM 23	L	1-2-3-4-37-46-48	13 COMERCIO/RESIDENCI	250,00	27.845,39	313,90
QNM 23	DEMAIS	DEMAIS	1 RESIDENCIA INDIVID	250,00	21.790,63	332,16
QNM 23	L- ACRESCIMO	TODOS - 150 M2	1 RESIDENCIA INDIVID	150,00	15.147,15	332,16
QNM 23	N-P ACRESCIM	TODOS - 162 M2	1 RESIDENCIA INDIVID	162,00	15.944,36	332,16
QNM 23	N-P ACRESCIM	TODOS - 175 M2	1 RESIDENCIA INDIVID	175,00	16.475,84	332,16
QNM 34	CONJUNTOS	LOTES				
QNM 34	TODOS	TODOS -250 M2	1 RESIDENCIA INDIVID	250,00	29.231,33	332,16
QNM 34	ACRESCIMO	PROJETO MUTI				
QNM 34	B-2	01 A 04- TODOS	1 RESIDENCIA INDIVID	171,00	13.286,97	249,12
QNM 34	B-2	06 A 36- PAR	1 RESIDENCIA INDIVID	171,00	13.286,97	249,12
QNM 34	B-2	38 A 64- TODOS	1 RESIDENCIA INDIVID	171,00	13.286,97	249,12
QNM 34	B-2	05 A 37- IMPAR	13 COMERCIO/RESIDENCI	171,00	15.031,58	235,43
QNM 36	CONJUNTO	LOTES				
QNM 36	TODOS	TODOS - 250 M2	1 RESIDENCIA INDIVID	250,00	29.231,33	332,16
QNM 36	ACRESCIMO	PROJETO-MUTI				
QNM 36	A-2	04 A 36 PAR	13 COMERCIO/RESIDENCI	140,00 A 175,00	15.031,58	235,43
QNM 36	A-2	DEMAIS	1 RESIDENCIA INDIVID	140,00 A 175,00	13.286,97	249,12
QNM-36	CONJUNTO	LOTES				
QNM-36	B-2	02 A 32 PAR	13 COMERCIO/RESIDENCI	171,00	15.031,58	235,43
QNM-36	B-2	DEMAIS	1 RESIDENCIA INDIVID	171,00	13.286,97	249,12
QNM 36	CONJUNTO	LOTES				
QNM 36	C-2	06 A 32 PAR	13 COMERCIO/RESIDENCI	160,00 A 175,00	15.031,58	235,43
QNM 36	C-2	DEMAIS	1 RESIDENCIA INDIVID	171,00	13.286,97	249,12
QNM 36	CONJUNTO	LOTES				
QNM 36	D-2	05 A 43 IMPAR	13 COMERCIO/RESIDENCI	171,00	15.031,58	235,43
QNM 36	D-2	DEMAIS	1 RESIDENCIA INDIVID	171,00	13.286,97	249,12
QNM 36	CONJUNTO	LOTES				
QNM 36	E-2	05 A 31 IMPAR	13 COMERCIO/RESIDENCI	171,00	14.292,33	235,43
QNM 36	E-2	DEMAIS	1 RESIDENCIA INDIVID	171,00	13.286,97	249,12
QNM 36	CONJUNTO	LOTES				
QNM 36	F-2	03 A 27 IMPAR	13 COMERCIO/RESIDENCI	162,00	15.031,58	235,43
QNM 36	F-2	DEMAIS	1 RESIDENCIA INDIVID	162,00	13.286,97	249,12
QNM 36	CONJUNTO	LOTES				



GOVERNO DO DISTRITO FEDERAL
SECRETARIA DE ESTADO DA FAZENDA
Subsecretaria da Receita

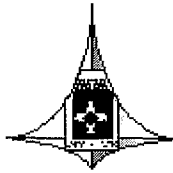


PROTOCOLO LEGISLATIVO
P2 Nº 533 107
Fls. Nº 119

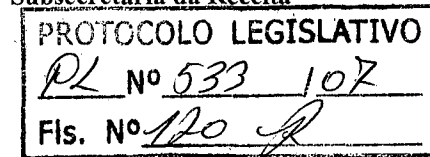
Anexo Único do Projeto de Lei número de de

PVI - Pauta de Valores de Imóveis para Incidência do IPTU Exercício de : 2008

Quadra	Conj/Blocos	Lotés	Cód Natureza	Área Ter. (M2)	Vir Terreno (R\$)	Vir M2 Const (R\$)
QNM 36	G2 H2 I2 J2	134 - 143 M2	1 RESIDENCIA INDIVID	143,00	12.489,75	249,12
QNM 36	G2 H2 I2 J2	144 - 171 M2	1 RESIDENCIA INDIVID	171,00	13.286,97	249,12
QNM 36	G2 H2 I2 J2	179 - 209 M2	1 RESIDENCIA INDIVID	209,00	15.147,15	249,12
QNM 36	G2 H2 I2 J2		1 RESIDENCIA INDIVID	221,00 A 234,00	16.210,10	249,12
QNM 36	G2 H2 I2 J2	235 - 262 M2	1 RESIDENCIA INDIVID	262,00	17.538,80	249,12
QNM 38-40-42	CONJUNTO TODOS	LOTES TODOS	1 RESIDENCIA INDIVID	250,00	29.231,33	332,16
QNM	TODOS	TODOS	7 ASSENTAMENTOS(DE	10,00 A 150,00	7.473,92	282,35
QNM	TODOS	TODOS	7 ASSENTAMENTOS(DE	151,00 A 250,00	7.847,62	282,35
EQNM	ENTREQUADRA	COMERCIO-A-E				
EQNM	TODOS		4 RESIDENCIA COLETIV	50,00	21.284,87	311,58
EQNM 1/3	A ATE F	01 A 16	11 COMERCIO LOCAL	50,00	16.933,90	310,47
EQNM 2/4	A ATE F	01 A 16	11 COMERCIO LOCAL	50,00	16.933,90	310,47
EQNM 3/5	A ATE F	01 A 16	11 COMERCIO LOCAL	50,00	16.933,90	310,47
EQNM 5/7	A ATE F	01 A 16	11 COMERCIO LOCAL	50,00	16.933,90	310,47
EQNM DEMAIS OBSERVACAO	A ATE F	01 A 16	11 COMERCIO LOCAL	50,00	14.368,16	310,47
	SE DESMEMBR/ P/LOJA APT E SOBRELOJA PARA SALA	VALOR M2 X 1. VALOR M2 X 1.5				
EQNM 40/42	B2	TODOS	11 COMERCIO LOCAL 13 COMERCIO/RESIDENCI	150,00 150,00	14.368,16 13.799,49	310,47 313,90
EQNM- TODOS	AREA ESPECIA AE-A AE-B	TODOS - TEMP TODOS - ESCO	90 TEMPLOS 42 ENSINO 10.GRAU	750,00 7.560,00	23.996,29 290.724,60	307,62 307,62
QNM	HABITACAO-HC VIA	COLETIVA -MI LOTES				
QNM 12		270 M2	4 RESIDENCIA COLETIV	270,00	42.569,75	610,94
QNM 12	VIA-12-A 12-B VIA-VP-4	-540 - ---- M2 -700 - 800 - M2 -801 - 900 - M2 -901 - 1000 - M2 1001 - 1100 - M2 1200 - 1300 - M2 1301 - 1400 - M2 1401 - 1500 - M2 1501 - 1600 - M2 1601 - 1700 - M2 2329 - ---- - M2	4 RESIDENCIA COLETIV 4 RESIDENCIA COLETIV 4 RESIDENCIA COLETIV 4 RESIDENCIA COLETIV 4 RESIDENCIA COLETIV 4 RESIDENCIA COLETIV 4 RESIDENCIA COLETIV 4 RESIDENCIA COLETIV 4 RESIDENCIA COLETIV 4 RESIDENCIA COLETIV 4 RESIDENCIA COLETIV 4 RESIDENCIA COLETIV	540,00 800,00 900,00 1.000,00 1.100,00 1.300,00 1.400,00 1.500,00 1.600,00 1.700,00 2.329,00	90.460,71 202.206,30 223.491,18 239.454,83 255.418,49 289.119,54 301.535,72 319.273,11 331.689,29 345.879,20 432.792,44	610,94 610,94 610,94 610,94 610,94 610,94 610,94 610,94 610,94 610,94 610,94
QNM 12	VIA	LOTES				
QNM 12	VIA NM 12/14	03	13 COMERCIO/RESIDENCI	1.080,00	130.109,44	313,90
QNM 12	VIA NM 12/14	11	13 COMERCIO/RESIDENCI	1.275,00	148.590,90	313,90
QNM 12	VIA NM 12/14	07-09	13 COMERCIO/RESIDENCI	1.280,00	149.330,16	313,90
QNM 12	VIA NM 12/14	05-	13 COMERCIO/RESIDENCI	1.310,00	151.547,93	313,90
QNM 12	VIA NM 12/14	01	13 COMERCIO/RESIDENCI	1.625,00	193.685,65	313,90
QNM 12	VIA	LOTES				
QNM 12	VIA CNM-2	1-3-5-7-9	13 COMERCIO/RESIDENCI	800,00	120.499,09	313,90
QNM 12	VIA CNM-2	11-13-15-17-19	13 COMERCIO/RESIDENCI	812,50	116.063,54	313,90
QNM 12	VIA CNM-2	21	4 RESIDENCIA COLETIV	1.924,60	390.222,69	610,94
QNM	AREA ESPECIA					
QNM 02	AE	RESERVATORI	81 AGUA E ESGOTOS	19.040,00	257.455,06	317,46
QNM 02	AE	DELEG POLICIA	84 SEGURANCA PUBLICA	3.500,00	264.882,42	307,62
QNM 02	F	02	82 TELECOMUNICACOES	3.500,00	142.132,01	307,62
QNM 1 E 2			80 FORCA E LUZ	8,35	2.563,71	307,62

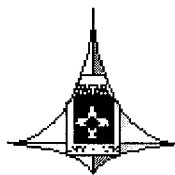


GOVERNO DO DISTRITO FEDERAL
SECRETARIA DE ESTADO DA FAZENDA
Subsecretaria da Receita



Anexo Único do Projeto de Lei número de de
PVI - Pauta de Valores de Imóveis para Incidência do IPTU Exercício de : 2008

Quadra	Conj/Blocos	Lotes	Cód Natureza	Área Ter. (M2)	Vir Terreno (R\$)	Vir M2 Const (R\$)
QNM-11	AE 1	TRIB. DE JUSTIC	98 AREAS ESPECIAIS P/ E	21.115,24	783.748,20	343,77
QNM 12	VIA NM 12-A	30-32	42 ENSINO 10.GRAU	1.200,00	46.915,87	307,62
QNM 12	VIA NM 12-B	26-28-30	43 JARDIM INFANCIA	960,00	23.680,12	307,62
QNM 12	VIA NM 12-B	32-34	41 ENSINO 20.GRAU	1.200,00	46.915,87	307,62
QNM 13		A	41 ENSINO 20.GRAU	61.945,00	1.170.589,53	307,62
QNM 13		B	91 ENTIDADES DE ASSIS	17.671,00	512.263,24	307,62
QNM 13	AE	A	41 ENSINO 20.GRAU	61.945,30	1.170.589,53	307,62
QNM 14	AE	A	41 ENSINO 20.GRAU	61.945,30	1.170.589,53	307,62
QNM 15	AE	A- C.COMUNITAI	91 ENTIDADES DE ASSIS	24.183,80	897.469,06	307,62
QNM 15	AE	B- CINEMA	50 CINEMAS	1.675,00	182.194,28	307,62
QNM 15	AE	C- BIBLIOTECA	47 BIBLIOTECA	225,00	6.590,44	307,62
QNM 15	AE	D-POSTO SAUD	32 MEDICO/HOSPITALAR	3.500,00	107.265,66	343,77
QNM 15	AE	E- ECT	86 CORREIOS E TELEGRA	300,00	44.899,09	307,62
QNM 15	AE	F-DEL.POLICIA	84 SEGURANCA PUBLICA	900,00	100.907,59	307,62
QNM 15	AE	G- PLL	76 POSTO DE LAVAGEM E	1.500,00	451.212,85	564,00
QNM 15			70 LOJAS DE REVISTAS E	81,00	20.082,39	188,00
QNM 16	AE	A- C.COMUNITAI	91 ENTIDADES DE ASSIS	24.183,80	897.469,06	307,62
QNM 16	AE	B- CINEMA	50 CINEMAS	1.675,00	180.861,15	307,62
QNM 16	AE	C- BIBLIOTECA	47 BIBLIOTECA	225,00	6.590,44	307,62
QNM 16	AE	D- DELEG.POLI	84 SEGURANCA PUBLICA	900,00	103.710,58	307,62
QNM 16	AE	E- ECT	86 CORREIOS E TELEGRA	300,00	44.899,09	307,62
QNM 16	AE	F- POSTO SAUD	32 MEDICO/HOSPITALAR	1.600,00	63.946,84	343,77
QNM 16	AE	G- PLL	76 POSTO DE LAVAGEM E	1.500,00	451.212,85	564,00
QNM 17	AE-1	SEC. SAUDE	83 SAUDE PUBLICA	71.376,00	1.655.950,68	307,62
QNM 18	AE-1	SEC SAUDE	83 SAUDE PUBLICA	71.376,00	1.655.950,68	307,62
QNM 18	AE-2		83 SAUDE PUBLICA	71.376,00	1.655.950,68	307,62
QNM18	C	1-2-3-4-53-54-56	120 RESIDENCIAL UTILIZ	250,00	30.170,01	259,73
QNM19	D-E-H-I-L-M	1-2-3-4-46 A 48	120 RESIDENCIAL UTILIZ	250,00	25.176,35	259,73
QNM 25	AE-1	PAG	75 POSTO DE ABASTECIM	450,00	410.193,50	564,00
QNM 27	AE-A		98 AREAS ESPECIAIS P/ E	4.750,00	227.286,98	343,77
QNM 27	AE-	B- CLUBE	51 CLUBES	56.250,00	1.646.414,12	307,62
		C- CLUBE	51 CLUBES	50.000,00	1.646.414,12	307,62
QNM 28	AE-A		98 AREAS ESPECIAIS P/ E	4.750,00	227.286,98	343,77
QNM 28		B- CLUBE	51 CLUBES	50.000,00	1.646.414,12	307,62
QNM 28		C- CLUBE	51 CLUBES	50.000,00	1.646.414,12	307,62
QNM 29	AE-A		98 AREAS ESPECIAIS P/ E	4.750,00	227.286,98	343,77
	AE-B ATE K		98 AREAS ESPECIAIS P/ E	5.000,00	235.124,46	343,77
QNM 30	AE-A		98 AREAS ESPECIAIS P/ E	4.750,00	227.286,98	343,77
QNM 30	AE-B ATE K		98 AREAS ESPECIAIS P/ E	5.000,00	235.124,46	343,77
QNM 31	AE-A		98 AREAS ESPECIAIS P/ E	4.750,00	227.286,98	343,77
QNM 31	AE-B-C		98 AREAS ESPECIAIS P/ E	5.000,00	235.124,46	343,77
QNM 31	AE-D		98 AREAS ESPECIAIS P/ E	2.500,00	117.562,23	343,77
QNM 32	AE- A		98 AREAS ESPECIAIS P/ E	4.750,00	227.286,98	343,77
QNM 32	AE- B ATE F		98 AREAS ESPECIAIS P/ E	5.000,00	235.124,46	343,77
QNM 33	AE- A ATE I		98 AREAS ESPECIAIS P/ E	5.000,00	235.124,46	343,77
QNM 34	AE-A	PAG	75 POSTO DE ABASTECIM	450,00	410.193,50	564,00
QNM 34	AE-1	C.COMUNITARI	91 ENTIDADES DE ASSIS	36.171,20	1.107.214,64	307,62
QNM 36	AE	1 A 9	98 AREAS ESPECIAIS P/ E	1.200,00	58.781,12	343,77
QNM 36	AE	10-	83 SAUDE PUBLICA	4.000,00	260.199,34	307,62



GOVERNO DO DISTRITO FEDERAL
SECRETARIA DE ESTADO DA FAZENDA

Subsecretaria da Receita

PROTOCOLO LEGISLATIVO
PL Nº 533 107
Fls. Nº 121

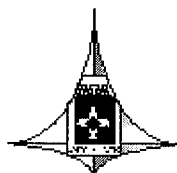


Anexo Único do Projeto de Lei número de de
PVI - Pauta de Valores de Imóveis para Incidência do IPTU Exercício de : 2008

Quadra	Conj/Blocos	Lotes	Cód Natureza	Área Ter. (M2)	Vir Terreno (R\$)	Vir M2 Const (R\$)
QNM 36	B-2	60- CRECHE	44 CRECHE/MATERNAL	1.998,00	73.065,71	230,72
QNM 36	C-2	55- PRAT.ESPOF	54 PRACA ESPORTES	6.140,00	24.346,62	230,72
QNM 36	J-2	20	67 ADMINISTRACAO COMI	802,00	16.920,48	230,72
QNM 36	J-2	21	58 DIVERSOES EM GERA	4.358,00	231.075,67	230,72
QNM 38	AE	1	41 ENSINO 20.GRAU	30.000,00	779.111,17	307,62
QNM 38	AE	2	42 ENSINO 10.GRAU	30.000,00	779.111,17	307,62
QNM 38	AE	3	91 ENTIDADES DE ASSIS	26.400,00	945.871,88	307,62
QNM 40	AE-	CENTRO ENSI	41 ENSINO 20.GRAU	30.000,00	779.111,17	307,62
QNM 40	AE- 1 A 14		98 AREAS ESPECIAIS P/ E	1.200,00	58.781,12	343,77
QNM 42	AE- 1 A 12		98 AREAS ESPECIAIS P/ E	1.200,00	58.781,12	343,77
QNM 42	AE	3-TERMINAL ON	35 TERMINAL PASSAGEIR	6.000,00	100.634,09	307,62
QNM	TODOS	TODOS	10 COMERCIAL	250,00	32.255,48	326,83
QNM	TODOS	TODOS	7 ASSENTAMENTOS(DE	151,00 A 250,00	7.847,62	282,35

Setor: 920607 QNN

Quadra	Conj/Blocos	Lotes	Natureza	Área Ter. (M2)	Vir Terreno (R\$)	Vir M2 Const (R\$)
QNN-HI	RESIDENCIAL- CONJUNTO	MISTA LOTES				
QNN 1	A	1 A 47 IMPAR	13 COMERCIO/RESIDENCI	250,00	34.789,90	311,96
QNN 1	B-D-F	1-2-3-4-46 A 48	13 COMERCIO/RESIDENCI	250,00	34.789,90	311,96
QNN 1	C-E-G	1-2-3-4-45-47-48	13 COMERCIO/RESIDENCI	250,00	34.789,90	311,96
QNN 1	H	2 A 48 PAR	13 COMERCIO/RESIDENCI	250,00	34.789,90	311,96
QNN 1	DEMAIS CONJUNTO	DEMAIS LOTES	1 RESIDENCIA INDIVID	250,00	25.245,19	328,38
QNN 2	A	2 A 48 PAR	13 COMERCIO/RESIDENCI	250,00	34.789,90	311,96
QNN 2	B	1-2-3-4-45-47-48	13 COMERCIO/RESIDENCI	250,00	34.789,90	311,96
QNN 2	C-E-G	1-2-3-4-46 A 48	1 RESIDENCIA INDIVID	250,00	34.789,11	328,38
QNN 2	D-F	1-2-3-4-45-47-48	13 COMERCIO/RESIDENCI	250,00	34.789,90	311,96
QNN 2	H	1 A 47 IMPAR	13 COMERCIO/RESIDENCI	250,00	34.789,90	311,96
QNN 2	DEMAIS CONJUNTO	DEMAIS LOTES	1 RESIDENCIA INDIVID	250,00	25.245,19	328,38
QNN 3-5	TODOS	TODOS	10 COMERCIAL	250,00	28.274,08	290,79
QNN 3	A-P	2 A 48 PAR	13 COMERCIO/RESIDENCI	250,00	30.479,64	311,96
QNN 3	B-O	1 A 41 IMPAR	13 COMERCIO/RESIDENCI	250,00	30.479,64	311,96
QNN 3	C-F-G-J-K	1-2-3-4-45-47-48	13 COMERCIO/RESIDENCI	250,00	30.479,64	311,96
QNN 3	D-E-H-I-L	1-2-3-4	13 COMERCIO/RESIDENCI	250,00	30.479,64	311,96
QNN 3	M	1-2-3-4-46-48	13 COMERCIO/RESIDENCI	250,00	30.479,64	311,96
QNN 3	N	1-2-3-4-45-47	13 COMERCIO/RESIDENCI	250,00	30.479,64	311,96
QNN 3	B	43-45-47	13 COMERCIO/RESIDENCI	250,00	37.252,90	311,96
QNN-3	D	40 A 48 PAR	13 COMERCIO/RESIDENCI	250,00	37.252,90	311,96
QNN-3	DEMAIS CONJUNTO	DEMAIS LOTES	1 RESIDENCIA INDIVID	250,00	21.858,64	328,38
QNN 4	A-P	1-2 A 56 PAR -5	13 COMERCIO/RESIDENCI	144,00	20.011,89	311,96
QNN 4	B	1-2-3 A 55 IMPA E 58	13 COMERCIO/RESIDENCI	144,00	20.011,89	311,96
QNN 4	C-F-G-J-K-N	1-2-55-58	13 COMERCIO/RESIDENCI	144,00	20.011,89	311,96
QNN 4	D-E-H-I-L-M	1-2-56-57	13 COMERCIO/RESIDENCI	144,00	20.011,89	311,96
QNN 4	O	1-2-3 A 11 E 31 A 55 IMPAR E 5	13 COMERCIO/RESIDENCI	144,00	20.011,89	311,96
QNN 4	DEMAIS	DEMAIS	1 RESIDENCIA INDIVID	140,00 A 250,00	17.240,62	328,38
QNN 4	TODOS	TODOS	1 RESIDENCIA INDIVID	710,00	39.407,13	328,38
QNN 5-7-19	A-P	2 A 48 PAR	13 COMERCIO/RESIDENCI	250,00	27.708,77	311,96
QNN 5-7-19	B-O	1 A 47 IMPAR	13 COMERCIO/RESIDENCI	250,00	27.708,77	311,96
QNN 5-7-19	C-F-G-J-K	1-2-3-4-45-47-48	13 COMERCIO/RESIDENCI	250,00	30.479,64	311,96
QNN 5-7-19	D-E-H-I-L	1-2-3-4-46 A 48	13 COMERCIO/RESIDENCI	250,00	27.708,77	311,96
QNN 5-7-19	M	1-2-3-4-46-48	13 COMERCIO/RESIDENCI	250,00	27.708,77	311,96
QNN 5-7-19	N	1-2-3-4-45-47	13 COMERCIO/RESIDENCI	250,00	27.708,77	311,96



GOVERNO DO DISTRITO FEDERAL
SECRETARIA DE ESTADO DA FAZENDA
Subsecretaria da Receita

PROTOCOLO LEGISLATIVO
PK Nº 533 102
Fls. Nº 122



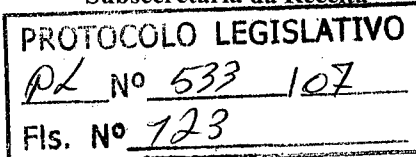
Anexo Único do Projeto de Lei número de de
PVI - Pauta de Valores de Imóveis para Incidência do IPTU Exercício de : 2008

Quadra	Conj/Blocos	Lotes	Cód Natureza	Área Ter. (M2)	Vir Terreno (R\$)	Vir M2 Const (R\$)
QNN 5-7-19	DEMAIS CONJUNTO	DEMAIS LOTES	1 RESIDENCIA INDIVID	250,00	20.319,30	328,38
QNN 6	A-P	1-2 A 56 PAR -5	13 COMERCIO/RESIDENCI	144,00	20.011,89	311,96
QNN 6	B	1-2-3 A 13 IMPA E 58	13 COMERCIO/RESIDENCI	144,00	20.011,89	311,96
QNN 6	C-F-G-K-N	1-2-55-58	13 COMERCIO/RESIDENCI	144,00	20.011,89	311,96
QNN 6	D-E-H-I-M	1-2-56-57	13 COMERCIO/RESIDENCI	144,00	20.011,89	311,96
QNN 6	J	1-2-55-56	13 COMERCIO/RESIDENCI	144,00	20.011,89	311,96
QNN 6	L	55-56	13 COMERCIO/RESIDENCI	144,00	20.011,89	311,96
QNN 6	O	1-2-3A55IMPAR-	13 COMERCIO/RESIDENCI	144,00	20.011,89	311,96
QNN 6	DEMAIS	DEMAIS	1 RESIDENCIA INDIVID	144,00	17.240,62	328,38
QNN 6	TODOS	TODOS	1 RESIDENCIA INDIVID	710,00	39.407,13	328,38
QNN 8	A-P	1-2 A 56 PAR -5	13 COMERCIO/RESIDENCI	144,00	20.011,89	311,96
QNN 8	B-O	1-2-3 A 55 IMPA E 58	13 COMERCIO/RESIDENCI	144,00	20.011,89	311,96
QNN 8	C-F-G-J-K-N	1-2-55-58	13 COMERCIO/RESIDENCI	144,00	20.011,89	311,96
QNN 8	D-E-H-I-L-M	1-2-56-57	13 COMERCIO/RESIDENCI	144,00	20.011,89	311,96
QNN 8	DEMAIS CONJUNTO	DEMAIS LOTES	1 RESIDENCIA INDIVID	144,00	17.240,62	328,38
QNN 9	A	2 A 48 PAR	13 COMERCIO/RESIDENCI	250,00	25.245,77	311,96
QNN 9	B-D-F	1-2-3-4-45-47-48	13 COMERCIO/RESIDENCI	250,00	25.245,77	311,96
QNN 9	C-E-G	1-2-3-4-46 A 48	13 COMERCIO/RESIDENCI	250,00	25.245,77	311,96
QNN 9	H	1 A 47 IMPAR	13 COMERCIO/RESIDENCI	250,00	25.245,77	311,96
QNN 9	DEMAIS CONJUNTO	DEMAIS LOTES	1 RESIDENCIA INDIVID	250,00	18.472,09	328,38
QNN 10	A	1 A 11 IMPAR E 31 A 55 IMPAR	13 COMERCIO/RESIDENCI	144,00	20.011,89	311,96
QNN 10	B	2-58	13 COMERCIO/RESIDENCI	144,00	20.011,89	311,96
QNN 10	C-E	1-2-55-58	13 COMERCIO/RESIDENCI	144,00	20.011,89	311,96
QNN 10	D-F	1-2-56-57	13 COMERCIO/RESIDENCI	144,00	20.011,89	311,96
QNN 10	G	55-58	13 COMERCIO/RESIDENCI	144,00	20.011,89	311,96
QNN 10	H	1-2 A 56 PAR -5	13 COMERCIO/RESIDENCI	144,00	20.011,89	311,96
QNN 10	DEMAIS CONJUNTO	DEMAIS LOTES	1 RESIDENCIA INDIVID	144,00	17.240,62	328,38
QNN 17	A	1 A 53 IMPAR	13 COMERCIO/RESIDENCI	250,00	30.479,64	311,96
QNN 17	B	1-2-3-4-52 A 54	13 COMERCIO/RESIDENCI	250,00	30.479,64	311,96
QNN 17	C	1-2-3-4-53 A 55	13 COMERCIO/RESIDENCI	250,00	30.479,64	311,96
QNN 17	D	1-2-3-4-54-56-57	13 COMERCIO/RESIDENCI	250,00	30.479,64	311,96
QNN 17	E	1-2-3-4-57 A 59	13 COMERCIO/RESIDENCI	250,00	30.479,64	311,96
QNN 17	F	1-2-3-4-58-60-61	13 COMERCIO/RESIDENCI	250,00	30.479,64	311,96
QNN 17	G	1-2-3-4-61 A 63	13 COMERCIO/RESIDENCI	250,00	30.479,64	311,96
QNN 17	H	2 A 64 PAR	13 COMERCIO/RESIDENCI	250,00	30.479,64	311,96
QNN 17	DEMAIS CONJUNTO	DEMAIS LOTES	1 RESIDENCIA INDIVID	250,00	21.858,64	328,38
QNN 18	A	2 A 54 PAR	13 COMERCIO/RESIDENCI	250,00	30.479,64	311,96
QNN 18	B	1-2-3-4-51-53-54	13 COMERCIO/RESIDENCI	250,00	30.479,64	311,96
QNN 18	C	1-2-3-4-53-54-56	13 COMERCIO/RESIDENCI	250,00	30.479,64	311,96
QNN 18	D	1-2-3-4-53-55-58	13 COMERCIO/RESIDENCI	250,00	30.479,64	311,96
QNN 18	E	1-2-3-4-57-58-60	13 COMERCIO/RESIDENCI	250,00	30.479,64	311,96
QNN 18	F	1-2-3-4-57-59-62	13 COMERCIO/RESIDENCI	250,00	30.479,64	311,96
QNN 18	G	1-2-3-4-61-62-64	13 COMERCIO/RESIDENCI	250,00	30.479,64	311,96
QNN 18	H	1 A 63 IMPAR	13 COMERCIO/RESIDENCI	250,00	30.479,64	311,96
QNN 18	DEMAIS CONJUNTO	DEMAIS LOTES	1 RESIDENCIA INDIVID	250,00	21.858,64	328,38
QNN 20	A-P	1-2 A 56 PAR -5	13 COMERCIO/RESIDENCI	144,00	20.011,89	311,96
QNN 20	B	1-2-3 A 55 IMPA E 58	13 COMERCIO/RESIDENCI	144,00	20.011,89	311,96
QNN 20	C-F-G-J-K-N	1-2-55-58	13 COMERCIO/RESIDENCI	144,00	20.011,89	311,96
QNN 20	D-E-H-I-L-M	1-2-56-57	13 COMERCIO/RESIDENCI	144,00	20.011,89	311,96
QNN 20	O	1-2-3 A 11 E 31 A 55 IMPAR	13 COMERCIO/RESIDENCI	144,00	20.011,89	311,96
QNN 20	DEMAIS	DEMAIS	1 RESIDENCIA INDIVID	144,00	17.240,62	328,38



GOVERNO DO DISTRITO FEDERAL
SECRETARIA DE ESTADO DA FAZENDA

Subsecretaria da Receita



Anexo Único do Projeto de Lei número de de
PVI - Pauta de Valores de Imóveis para Incidência do IPTU Exercício de : 2008

Quadra	Conj/Blocos	Lotes	Cód Natureza	Área Ter. (M2)	Vir Terreno (R\$)	Vir M2 Const (R\$)
	CONJUNTO	LOTES				
QNN 21-23	A-P	2 A 48 PAR	13 COMERCIO/RESIDENCI	250,00	25.245,77	311,96
QNN 21-23	B-O	1 A 47 IMPAR	13 COMERCIO/RESIDENCI	250,00	25.245,77	311,96
QNN 21-23	C-F-G-J-K	1-2-3-4-45-47-48	13 COMERCIO/RESIDENCI	250,00	25.245,77	311,96
QNN 21-23	D-E-H-L-L	1-2-3-4-46 A 48	13 COMERCIO/RESIDENCI	250,00	25.245,77	311,96
QNN 21-23	M	1-2-3-4-46-48	13 COMERCIO/RESIDENCI	250,00	25.245,77	311,96
QNN 21-23	N	1-2-3-4-45-47	13 COMERCIO/RESIDENCI	250,00	25.245,77	311,96
QNN 21-23	DEMAIS	DEMAIS	1 RESIDENCIA INDIVID	250,00	18.472,09	328,38
	CONJUNTO	LOTES				
QNN 22	A	1-2 A 12 E 32 A 56 PAR	13 COMERCIO/RESIDENCI	144,00	20.011,89	311,96
QNN 22	B-O	1-2-3 A 55 IMPA E 58	13 COMERCIO/RESIDENCI	144,00	20.011,89	311,96
QNN 22	C-F-G-J-K-N	1-2-55-58	13 COMERCIO/RESIDENCI	144,00	20.011,89	311,96
QNN 22	D-E-H-L-L-M	1-2-56-57	13 COMERCIO/RESIDENCI	144,00	20.011,89	311,96
QNN 22	P	1-2 A 56 PAR -5	13 COMERCIO/RESIDENCI	144,00	20.011,89	311,96
QNN 22	DEMAIS	DEMAIS	1 RESIDENCIA INDIVID	144,00	17.240,62	328,38
	CONJUNTO	LOTES				
QNN 24	A-P	1-2 A 56 PAR -5	13 COMERCIO/RESIDENCI	144,00	20.011,89	311,96
QNN 24	B-O	1-2-3 A 55 IMPA E 58	13 COMERCIO/RESIDENCI	144,00	20.011,89	311,96
QNN 24	C-F-G-J-K-N	1-2-55-58	1 RESIDENCIA INDIVID	140,00 A 250,00	20.011,43	328,38
QNN 24	D-E-H-L-L-M	1-2-56-57	13 COMERCIO/RESIDENCI	144,00	20.011,89	311,96
QNN 24	DEMAIS	DEMAIS	1 RESIDENCIA INDIVID	144,00	17.240,62	328,38
	CONJUNTO	LOTES				
QNN 25	A	2 A 48 PAR	13 COMERCIO/RESIDENCI	250,00	25.245,77	311,96
QNN 25	B-F	1-2-3-4-45-47-48	13 COMERCIO/RESIDENCI	250,00	25.245,77	311,96
QNN 25	C-G	1-2-3-4-46 A 48	13 COMERCIO/RESIDENCI	250,00	25.245,77	311,96
QNN 25	D	1-2-3-4-45 A 47	13 COMERCIO/RESIDENCI	250,00	25.245,77	311,96
QNN 25	E	1-2-3	13 COMERCIO/RESIDENCI	250,00	25.245,77	311,96
QNN 25	H	1 A 47 IMPAR	13 COMERCIO/RESIDENCI	250,00	25.245,77	311,96
QNN 25	DEMAIS	DEMAIS	1 RESIDENCIA INDIVID	250,00	18.472,09	328,38
	CONJUNTO	LOTES				
QNN 26	A	1 A 55 IMPAR E5	13 COMERCIO/RESIDENCI	144,00	20.011,89	311,96
QNN 26	B-D-F	1-2-56-57	13 COMERCIO/RESIDENCI	144,00	20.011,89	311,96
QNN 26	C-E-G	1-2-55-58	13 COMERCIO/RESIDENCI	144,00	20.011,89	311,96
QNN 26	H	1-2 A 56 PAR -5	13 COMERCIO/RESIDENCI	144,00	20.011,89	311,96
QNN 26	DEMAIS	DEMAIS	1 RESIDENCIA INDIVID	144,00	17.240,62	328,38
	CONJUNTO	LOTES				
QNN 35 A 40	TODOS - CONJ	140 A 170 M2	1 RESIDENCIA INDIVID	170,00	14.777,67	246,29
QNN 35 A 40	TODOS - CONJ	220 A 270 M2	13 COMERCIO/RESIDENCI	270,00	20.627,64	233,97
QNN 35-37	1-2-3-BLOCO	MULTIFAMILIAR	13 COMERCIO/RESIDENCI	966,00	230.906,40	233,97
QNN 36-38-40	1-2 BLOCO	MULTIFAMILIAR	13 COMERCIO/RESIDENCI	1.071,00	253.997,04	233,97
QNN 39	1-2 -BLOCO	MULTIFAMILIAR	13 COMERCIO/RESIDENCI	1.008,00	242.297,78	233,97
EQNN	ENTREQUADRA	COMERCIO - A				
	BLOCOS	LOTES				
EQNN 1/3-2/4	A ATE F	1 A 6 -CL	11 COMERCIO LOCAL	50,00	14.476,34	290,79
EQNN-DEMAIS	A ATE F	1 A 6 -CL	11 COMERCIO LOCAL	50,00	13.700,82	290,79
OBSERVACAO	SE DESMEMBRA/ P/LOJA APT E SOBRELOJA PARA SALA	VALOR M2 X 1. VALOR M2 X 1.				
EQNN-TODAS	AE- A	TEMPLO	90 TEMPLOS	750,00	23.757,46	304,12
EQNN-TODAS	AE- B	ESCOLA	42 ENSINO 10.GRAU	7.560,00	248.710,07	304,12
QNN	HABITACAO-HC	COLETIVA-MIST				



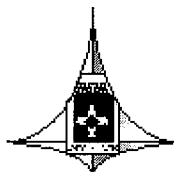
GOVERNO DO DISTRITO FEDERAL
SECRETARIA DE ESTADO DA FAZENDA
Subsecretaria da Receita

PROTOCOLO LEGISLATIVO
PL Nº 533 107
Fls. Nº 725 P



Anexo Único do Projeto de Lei número de de
PVI - Pauta de Valores de Imóveis para Incidência do IPTU Exercício de : 2008

Quadra	Conj/Blocos	Lotés	Cód Natureza	Área Ter. (M2)	Vir Terreno (R\$)	Vir M2 Const (R\$)
	VIA	LOTES				
QNN 11-12	NN-11-A 11-B	-540 - ----M2	4 RESIDENCIA COLETIV	540,00	74.858,86	509,00
QNN 11-12	NN-12-A 12-B	700 - 800-M2	4 RESIDENCIA COLETIV	800,00	150.489,46	509,00
QNN 11-12	VP-3	801 - 900-M2	4 RESIDENCIA COLETIV	900,00	166.696,01	509,00
QNN 11-12		901 - 1000-M2	4 RESIDENCIA COLETIV	1.000,00	179.043,87	509,00
QNN 11-12		1001 - 1100-M2	4 RESIDENCIA COLETIV	1.100,00	190.619,98	509,00
QNN 11-12		1101 - 1200-M2	4 RESIDENCIA COLETIV	1.200,00	202.196,09	509,00
QNN 11-12		1201 - 1300-M2	4 RESIDENCIA COLETIV	1.300,00	214.543,94	509,00
QNN 11-12		1400 - 1500-M2	4 RESIDENCIA COLETIV	1.500,00	224.576,57	509,00
QNN 11-12		1500 - 1600-M2	4 RESIDENCIA COLETIV	1.600,00	249.272,28	509,00
QNN 11-12		1843 - - M2	4 RESIDENCIA COLETIV	1.843,00	257.761,43	509,00
QNN 11-12		2182 - - M2	4 RESIDENCIA COLETIV	2.182,00	287.087,58	509,00
	VIA	LOTES				
QNN 11	VIA NN 11/13	01-3-5	13 COMERCIO/RESIDENCI	775,00	132.078,46	311,96
QNN 11	VIA NN 11/13	11-13-15	13 COMERCIO/RESIDENCI	837,00	133.617,84	311,96
QNN 11	VIA NN 11/13	9-17	13 COMERCIO/RESIDENCI	1.047,00	141.930,47	311,96
QNN 11	VIA NN 11/13	7	4 RESIDENCIA COLETIV	1.575,00	249.272,28	509,00
	VIA	LOTES				
QNN 11	VIA CNN-1	4-6-8-10-12	13 COMERCIO/RESIDENCI	954,00	140.391,09	311,96
QNN 11	VIA CNN-1	18-20	13 COMERCIO/RESIDENCI	1.000,00	145.317,09	311,96
QNN 11	VIA CNN-1	2	13 COMERCIO/RESIDENCI	1.180,00	157.939,98	311,96
QNN 11	VIA CNN-1	14	13 COMERCIO/RESIDENCI	1.192,00	158.555,73	311,96
QNN 11	VIA CNN-1	22	13 COMERCIO/RESIDENCI	1.402,00	179.491,24	311,96
QNN 11	VIA CNN-1	16	4 RESIDENCIA COLETIV	2.230,00	266.250,58	509,00
	VIA	LOTES				
QNN 12	VIA NN 12/14	5	13 COMERCIO/RESIDENCI	960,00	141.314,72	311,96
QNN 12	VIA NN 12/14	3	13 COMERCIO/RESIDENCI	1.142,00	153.629,72	311,96
QNN 12	VIA NN 12/14	7	13 COMERCIO/RESIDENCI	1.152,00	154.553,35	311,96
QNN 12	VIA NN 12/14	1	13 COMERCIO/RESIDENCI	1.294,00	168.715,61	311,96
QNN 12	VIA CNN-2	1-3-5-7-9	13 COMERCIO/RESIDENCI	1.000,00	145.317,09	311,96
QNN	AREA ESPECIAL					
QNN 04		1-PLL	76 POSTO DE LAVAGEM E	900,00	279.817,83	557,59
QNN 10		1-PLL	76 POSTO DE LAVAGEM E	900,00	324.426,47	557,59
QNN-11	VIA NN 11-A	10-18-20	42 ENSINO 10.GRAU	700,00	27.711,43	304,12
QNN-11	VIA NN 11-A	12	42 ENSINO 10.GRAU	1.200,00	42.259,93	304,12
QNN-11	VIA NN 11-A	14-16	42 ENSINO 10.GRAU	932,50	35.332,07	304,12
QNN-11	VIA NN 11-B	17	43 JARDIM INFANCIA	859,40	32.510,21	304,12
QNN-11	VIA NN 11-B	19-21	43 JARDIM INFANCIA	713,20	28.116,94	304,12
QNN-11	VIA NN 11-B	22	43 JARDIM INFANCIA	1.046,00	38.441,13	304,12
QNN-11	VIA NN 11-B	23	43 JARDIM INFANCIA	700,00	27.457,95	304,12
QNN-12	AE-1	TERMINAL ONI	35 TERMINAL PASSAGEIR	6.000,00	108.142,00	304,12
QNN-12	AE-2	POSTO SAUDE	32 MEDICO/HOSPITALAR	3.000,00	111.645,82	339,87
QNN-12	VIA NN 12-A	5-7	43 JARDIM INFANCIA	740,00	28.995,60	304,12
QNN-12	VIA NN 12-B	5-7-19-21-23	42 ENSINO 10.GRAU	875,00	101.839,50	304,12
QNN-12	VIA NN 12-B	22-24	43 JARDIM INFANCIA	740,00	28.995,60	304,12
QNN-12	VIA NN 12-B	9	43 JARDIM INFANCIA	843,00	32.070,89	304,12
QNN 13	AE	A ESCOLA	41 ENSINO 20.GRAU	61.945,30	1.008.425,64	304,12
QNN 13		HOSPITAL	32 MEDICO/HOSPITALAR	20.000,00	487.181,76	339,87
QNN 14	AE	A-ESCOLA	41 ENSINO 20.GRAU	61.945,30	1.008.425,64	304,12
QNN 15	AE	A-C.COMUNITA	91 ENTIDADES DE ASSIS	24.183,80	757.632,09	304,12
QNN 15	AE	B-CINEMA	50 CINEMAS	1.675,00	82.796,32	304,12
QNN 15	AE	C-BIBLIOTECA	47 BIBLIOTECA	225,00	7.096,83	304,12
QNN 15	AE	D-DEL.POLICIA	84 SEGURANCA PUBLICA	900,00	34.470,30	304,12
QNN 15	AE	E-ECT	86 CORREIOS E TELEGRA	300,00	40.705,37	304,12
QNN 15	AE	F-POSTO SAUD	83 SAUDE PUBLICA	1.600,00	52.922,05	304,12



GOVERNO DO DISTRITO FEDERAL
SECRETARIA DE ESTADO DA FAZENDA
Subsecretaria da Receita



PROTOCOLO LEGISLATIVO
PL Nº 533 / 07
Fls. Nº 126

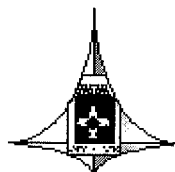
Anexo Único do Projeto de Lei número de de

PVI - Pauta de Valores de Imóveis para Incidência do IPTU Exercício de : 2008

Quadra	Conj/Blocos	Lotes	Cód Natureza	Área Ter. (M2)	Vir Terreno (R\$)	Vir M2 Const (R\$)
QNN 15	AE	G- PLL	76 POSTO DE LAVAGEM E	1.500,00	786.734,19	557,59
QNN 16	AE	A-C-COMUNITA	91 ENTIDADES DE ASSIS	24.183,80	757.632,09	304,12
QNN 16	AE	B-CINEMA	50 CINEMAS	1.675,00	82.796,32	304,12
QNN 16	AE	C-BIBLIOTECA	47 BIBLIOTECA	225,00	7.096,83	304,12
QNN 16	AE	D-DEL.POLICIA	84 SEGURANCA PUBLICA	900,00	34.470,30	304,12
QNN 16	AE	E- ECT	86 CORREIOS E TELEGRA	300,00	40.705,37	304,12
QNN 16	AE	F-POSTO SAUD	32 MEDICO/HOSPITALAR	2.000,00	77.137,11	339,87
QNN 16	AE	G- PLL	76 POSTO DE LAVAGEM E	1.500,00	364.979,78	557,59
QNN 16	AE		70 LOJAS DE REVISTAS E	81,00	17.742,07	185,86
QNN 20		1- PLL	76 POSTO DE LAVAGEM E	900,00	279.817,83	557,59
QNN 22		1- PLL	76 POSTO DE LAVAGEM E	900,00	279.817,83	557,59
QNN 27		A-	98 AREAS ESPECIAIS P/ E	4.750,00	225.840,84	339,87
QNN 27		B-CLUBE	51 CLUBES	50.000,00	751.249,81	304,12
QNN 27		C-CLUBE	51 CLUBES	50.000,00	751.249,81	304,12
QNN 27	AE		83 SAUDE PUBLICA	79.688,00	1.520.748,50	304,12
QNN 28		A	98 AREAS ESPECIAIS P/ E	4.750,00	225.840,84	339,87
QNN 28		B	98 AREAS ESPECIAIS P/ E	5.000,00	417.805,55	339,87
QNN 28	AE	C ATE K	98 AREAS ESPECIAIS P/ E	5.000,00	238.870,12	339,87
QNN 28	AE	K	98 AREAS ESPECIAIS P/ E	3.700,00	173.723,72	339,87
QNN 28	AE	L	49 OUTROS	74.491,00	439.327,52	304,12
QNN 29		A	98 AREAS ESPECIAIS P/ E	4.750,00	225.840,84	339,87
QNN 29		B ATE K	98 AREAS ESPECIAIS P/ E	5.000,00	238.870,12	339,87
QNN 30	AE	A	98 AREAS ESPECIAIS P/ E	4.750,00	225.840,84	339,87
QNN 31	AE	A	98 AREAS ESPECIAIS P/ E	4.750,00	225.840,84	339,87
QNN 30 E 31	AE	B ATE K	98 AREAS ESPECIAIS P/ E	5.000,00	238.870,12	339,87
QNN 32	AE	A	98 AREAS ESPECIAIS P/ E	4.750,00	225.840,84	339,87
QNN 32	AE	B ATE K	98 AREAS ESPECIAIS P/ E	5.000,00	238.870,12	339,87
QNN 33	AE	A	98 AREAS ESPECIAIS P/ E	4.750,00	225.840,84	339,87
QNN 33	AE	B ATE K	98 AREAS ESPECIAIS P/ E	5.000,00	238.870,12	339,87
QNN 34	AE	A	98 AREAS ESPECIAIS P/ E	4.750,00	225.840,84	339,87
QNN 34	AE	B-C-D-E	98 AREAS ESPECIAIS P/ E	5.000,00	238.870,12	339,87
QNN 34	AE	F - PLL	76 POSTO DE LAVAGEM E	900,00	324.426,47	557,59
QNN 35	AE	1	42 ENSINO 10.GRAU	6.077,00	221.691,42	304,12
QNN 36	AE	2	42 ENSINO 10.GRAU	618,00	27.711,43	304,12
QNN 37	AE	1	71 FEIRAS LIVRES	4.875,00	304.149,70	185,86
QNN 36	AE	2	42 ENSINO 10.GRAU	6.180,00	138.557,14	304,12
			42 ENSINO 10.GRAU	1.544,00	62.350,71	304,12
QNN 37	AE	2	42 ENSINO 10.GRAU	1.904,00	69.278,57	304,12
QNN 38	AE	2	71 FEIRAS LIVRES	12.000,00	60.829,94	185,86
QNN 38	AE	1	42 ENSINO 10.GRAU	2.247,00	76.206,43	304,12
QNN 39	AE	1	13 COMERCIO/RESIDENCI	2.337,00	289.402,69	311,96
QNN 40	AE	1	13 COMERCIO/RESIDENCI	1.999,00	267.851,42	311,96
QNN	TODOS	TODOS	7 ASSENTAMENTOS(DE	10,00 A 130,00	20.139,94	359,62
QNN	TODOS	TODOS	7 ASSENTAMENTOS(DE	131,00 A 260,00	28.771,34	359,62

Setor: 547666 QNO

Quadra	Conj/Blocos	Lotes	Natureza	Área Ter. (M2)	Vir Terreno (R\$)	Vir M2 Const (R\$)
QNO	RESIDENCIAL	INDIVIDUAL				
	CONJUNTO	LOTES				
QNO 1-9-15	A ATE H	TODOS	1 RESIDENCIA INDIVID	140,00 A 400,00	14.277,96	290,11
QNO 8-10-12-14	TODOS	TODOS	1 RESIDENCIA INDIVID	140,00 A 400,00	14.277,96	290,11
QNO (TODAS)	TODOS	TODOS	7 ASSENTAMENTOS(DE	144,00 A 155,00	4.093,43	204,66
QNO 2-7	A ATE G	TODOS	1 RESIDENCIA INDIVID	144,00	14.277,96	290,11



GOVERNO DO DISTRITO FEDERAL
SECRETARIA DE ESTADO DA FAZENDA

Subsecretaria da Receita

PROTOCOLO LEGISLATIVO
PL Nº 533 107
Fls. Nº 127



Anexo Único do Projeto de Lei número de de
PVI - Pauta de Valores de Imóveis para Incidência do IPTU Exercício de : 2008

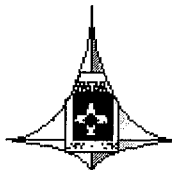
Quadra	Conj/Blocos	Lotes	Cód Natureza	Área Ter. (M2)	Vir Terreno (R\$)	Vir M2 Const (R\$)
QNO 3-5-6	A ATE P	TODOS	1 RESIDENCIA INDIVID	144,00	14.277,96	290,11
QNO 11-13	A ATE P	TODOS	1 RESIDENCIA INDIVID	144,00	14.277,96	290,11
QNO 04	A ATE N	TODOS	1 RESIDENCIA INDIVID	144,00	14.277,96	290,11
ACRESCIMO	RESIDENCIAL	MISTO				
	CONJUNTO	LOTES				
QNO 16-17-18	TODOS	112 -M2	1 RESIDENCIA INDIVID	112,00	6.489,98	255,30
QNO 19 20		126 ATE 140 M2	1 RESIDENCIA INDIVID	140,00	7.463,48	255,30
		141 ATE 160 M2	1 RESIDENCIA INDIVID	160,00	8.436,97	255,30
		161 ATE 180 M2	1 RESIDENCIA INDIVID	180,00	9.410,47	255,30
		181 ATE 200 M2	1 RESIDENCIA INDIVID	200,00	10.059,47	255,30
		201 ATE 220 M2	1 RESIDENCIA INDIVID	220,00	11.032,97	255,30
		221 ATE 240 M2	1 RESIDENCIA INDIVID	240,00	11.681,96	255,30
		241 ATE 260 M2	1 RESIDENCIA INDIVID	260,00	12.330,96	255,30
		273 M2	13 COMERCIO/RESIDENCI	273,00	13.082,50	284,06
		300 ATE 400 M2	13 COMERCIO/RESIDENCI	400,00	16.820,36	284,06
		401 ATE 500 M2	13 COMERCIO/RESIDENCI	500,00	19.390,14	284,06
		501 ATE 600 M2	13 COMERCIO/RESIDENCI	600,00	23.828,84	284,06
		601 ATE 700 M2	13 COMERCIO/RESIDENCI	700,00	26.398,62	284,06
		701 ATE 800 M2	13 COMERCIO/RESIDENCI	800,00	30.136,48	284,06
		801 ATE 900 M2	13 COMERCIO/RESIDENCI	900,00	34.107,95	284,06
		1000 ATE 1200 M	13 COMERCIO/RESIDENCI	1.200,00	37.144,96	284,06
		1201 ATE 1300 M	13 COMERCIO/RESIDENCI	1.300,00	42.751,75	284,06
		1301 ATE 1400 M	13 COMERCIO/RESIDENCI	1.400,00	44.387,06	284,06
		1656 - M2	13 COMERCIO/RESIDENCI	1.656,00	46.255,99	284,06
		1791 - M2	13 COMERCIO/RESIDENCI	1.791,00	48.358,53	284,06
EQNO-TODAS		TODOS	4 RESIDENCIA COLETIV	150,00	99.069,09	321,73
EQNO	ENTREQUADRA	EQ				
	COMERCIO LO					
EQNO-TODAS	A-D	1 A 6	11 COMERCIO LOCAL	50,00	9.194,75	317,61
EQNO-TODAS	B-C-E-F	1 A 5	11 COMERCIO LOCAL	50,00	9.194,75	317,61
QNO 8	A-B	1 A 5-CL	11 COMERCIO LOCAL	50,00	9.194,75	317,61
OBSERVACAO	SE DESMEMBRA/ PARA SALA	VALOR M2 X 1.				
	SE DESMEMBRA/ PARA LOJA	VALOR M2 X 1.				
QNO 1-5-6-8-15	8-5	PLL	76 POSTO DE LAVAGEM E	900,00	242.090,14	609,36
	1-5-6	PLL	76 POSTO DE LAVAGEM E	900,00	196.478,95	6.093,60
QNO	AREA ESPECIA					
QNO 6	AE 1		49 OUTROS	20.823,31	473.642,33	314,68
QNO 08	A AREA ESP.	1 A 27 - IMPAR	36 OFICINAS	400,00	17.886,15	314,68
QNO 08	A AREA ESP.	2 A 36 - PAR	36 OFICINAS	300,00	14.539,71	314,68
QNO 08	B AREA ESP.	1 A 35 - IMPAR	36 OFICINAS	300,00	14.539,71	314,68
QNO 08	B AREA ESP.	2 A 36 - PAR	36 OFICINAS	400,00	17.886,15	314,68
QNO 08	C AREA ESP.	2 A 52 - PAR	36 OFICINAS	175,00	8.077,62	314,68
QNO 10	A	CENTRO ENSI	41 ENSINO 20.GRAU	25.500,00	565.958,08	314,68
QNO 10	B-C		98 AREAS ESPECIAIS P/ E	5.100,00	240.327,40	351,66
QNO 10	D-E	POSTO SAUDE	32 MEDICO/HOSPITALAR	5.100,00	239.213,64	351,66
QNO 10	F-G-H-I		71 FEIRAS LIVRES	10.200,00	103.219,06	209,80
QNO 10	J ATE R		98 AREAS ESPECIAIS P/ E	5.100,00	240.327,40	351,66
QNO 12	C ATE F		98 AREAS ESPECIAIS P/ E	5.100,00	216.294,66	351,66
QNO 12	H ATE P		98 AREAS ESPECIAIS P/ E	5.100,00	216.294,66	351,66
QNO-12	G	CENTRO ENSI	41 ENSINO 20.GRAU	25.000,00	565.958,08	314,68

EMITIR PAUTA IPTU

terça-feira, 2 de outubro de 2007

10:33:11





GOVERNO DO DISTRITO FEDERAL
SECRETARIA DE ESTADO DA FAZENDA
Subsecretaria da Receita



PROTOCOLO LEGISLATIVO
PL Nº 533 107
Fls. Nº 128

Anexo Único do Projeto de Lei número de de
PVI - Pauta de Valores de Imóveis para Incidência do IPTU Exercício de : 2008

Quadra	Conj/Blocos	Lotes	Cód Natureza	Área Ter. (M2)	Vir Terreno (R\$)	Vir M2 Const (R\$)
QNO 12	A-B-Q-R		12 CENTRO COMERCIAL	2.550,00	582.711,84	293,49
QNO 14	AREA ESPECIA	A-TERMINAL RO	35 TERMINAL PASSAGEIR	51.319,60	557.740,59	314,68
		H ATE P	98 AREAS ESPECIAIS P/ E	5.100,00	240.327,40	351,66
			98 AREAS ESPECIAIS P/ E	5.100,00	240.327,40	351,66
QNO 18	B	1	41 ENSINO 20.GRAU	17.680,00	409.126,32	314,68
QNO 21	AREA ESPECIA	A-B-C-D-GAR.O	35 TERMINAL PASSAGEIR	9.810,00	375.207,31	314,68
QNO 23	AREA ESPECIA	A-GARAGEM	33 GARAGENS	75.191,14	1.429.844,06	314,68
QNO 16 A 20		ATE 500 M2	44 CRECHE/MATERNAL	500,00	18.183,40	314,68
QNO 16 A 20		DE 500 A 1500 M	44 CRECHE/MATERNAL		45.458,49	314,68
QNO 17	H	1	59 OUTROS	4.499,45	157.356,32	314,68
QNO 18	B	2	59 OUTROS	1.799,50	62.942,53	314,68
QNO 18	I	1	59 OUTROS	7.033,14	244.776,49	314,68
QNO 19	B	2	59 OUTROS	2.979,50	104.904,21	314,68
EQNO	ENTREQUADRA	AREA ESPECIA				
EQNO-TODAS	AE-	A-TEMPLO	90 TEMPLOS	750,00	19.721,98	314,68
EQNO-TODAS	AE	B-ESCOLA	42 ENSINO 10.GRAU	7.560,00	133.359,45	314,68
EQNO-8/10	AE	A-SERV SOCIAL	92 ENTIDADES RELIGIOS	4.550,00	127.283,77	314,68
EQNO-8/10	AE	B-DEL. POLICIA	84 SEGURANCA PUBLICA	4.550,00	94.553,66	314,68
EQNO 10/12	AE	A- CEB	80 FORCA E LUZ	150,00	17.484,03	314,68
EQNO 10/12	AE	B- ECT	86 CORREIOS E TELEGRA	150,00	17.484,03	314,68
EQNO 10/12	AE	C- TELEB	82 TELECOMUNICACOES	150,00	17.484,03	314,68
EQNO 10/12	AE	D- CAESB	81 AGUA E ESGOTOS	150,00	8.742,02	361,88
EQNO 10/12	AE	E- DEL. POLICIA	84 SEGURANCA PUBLICA	4.550,00	94.553,66	314,68
EQNO 12/14	AE	A- SERV. SOCIA	92 ENTIDADES RELIGIOS	4.550,00	127.283,77	314,68
EQNO 12/14	AE	B- DEL. POLICIA	84 SEGURANCA PUBLICA	4.550,00	94.553,66	314,68
QNO	AE	A CAESB	81 AGUA E ESGOTOS	576.637,13	2.928.575,36	314,68

Setor: 547667 QNP

Quadra	Conj/Blocos	Lotes	Natureza	Área Ter. (M2)	Vir Terreno (R\$)	Vir M2 Const (R\$)
QNP	RESIDENCIAL H					
QNP 5 9 A 20	CONJUNTO	LOTES				
	TODOS	TODOS	1 RESIDENCIA INDIVID	100,00 A 135,00	14.465,76	278,46
21 22 23 25 27	TODOS	TODOS	1 RESIDENCIA INDIVID	100,00 A 135,00	14.465,76	278,46
	TODOS	ACIMA DE 135M	1 RESIDENCIA INDIVID	135,01 A 150,00	15.780,83	278,46
QNP 26 28 30	TODOS	TODOS	1 RESIDENCIA INDIVID	100,00 A 135,00	14.465,76	278,46
QNP 32 34 36	TODOS	TODOS	1 RESIDENCIA INDIVID	100,00 A 135,00	14.465,76	278,46
QNP			7 ASSENTAMENTOS(DE	40,00 A 200,00	8.702,66	263,01
QNP 10	TODOS	TODOS	7 ASSENTAMENTOS(DE	150,00	3.829,17	263,01
		ATE 135M2	13 COMERCIO/RESIDENCI	129,00	16.111,99	327,04
	ACIMA DE 135 M	A 700 M	13 COMERCIO/RESIDENCI	148,00	16.111,99	327,04
		ACIMA 700M2	13 COMERCIO/RESIDENCI	792,00	32.146,52	327,04
EQNP	ENTREQUADRA					
	COMERCIO LO					
EQNP TODAS CL	A D E H	1 A 7 CL 40 M2	11 COMERCIO LOCAL	40,00	7.825,18	321,80
EQNP TODAS-CL	A D E H	1 A 7 CL 45 M2	11 COMERCIO LOCAL	45,00	8.756,75	321,80
EQNP TODAS-CL	A D E H	1 A 7 CL 50 M2	11 COMERCIO LOCAL	50,00	9.315,69	321,80
EQNP TODAS-CL	B-C-F-G	1 A 6 CL 40 M2	11 COMERCIO LOCAL	40,00	7.825,18	321,80
EQNP TODAS-CL	B C F G	1 A 6 CL 45 M2	11 COMERCIO LOCAL	45,00	8.756,75	321,80



GOVERNO DO DISTRITO FEDERAL
SECRETARIA DE ESTADO DA FAZENDA
Subsecretaria da Receita

PROTOCOLO LEGISLATIVO
PL Nº 533 107
Fis. Nº 129 A

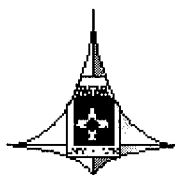


Anexo Único do Projeto de Lei número de de
PVI - Pauta de Valores de Imóveis para Incidência do IPTU Exercício de : 2008

Quadra	Conj/Blocos	Lotes	Cód Natureza	Área Ter. (M2)	Vir Terreno (R\$)	Vir M2 Const (R\$)
EQNP TODAS-CL OBSERVACAO	B C F G SE DESMEMBR/ PARA SALA PARA LOJA	1 A 6 CL 50 M2 VALOR M2 X 1. VALOR M2 X 1.	11 COMERCIO LOCAL	50,00	9.315,69	321,80
EQNP TODOS	AE	JARDIM INFANC	43 JARDIM INFANCIA	4.200,00	96.541,30	318,83
EQNP TODOS	AE	ESCOLA	42 ENSINO 10.GRAU	6.200,00 A 10.000,00	198.963,69	318,83
EQNP TODOS	AE	A B C D	98 AREAS ESPECIAIS P/ E	1.061,70	46.322,16	356,30
EQNP TODOS	AE	E-F-G-H	98 AREAS ESPECIAIS P/ E	1.061,70	46.322,16	356,30
EQNP TODOS		LRS	70 LOJAS DE REVISTAS E	24,50	7.794,16	194,85
EQNP 16/20	F	1/2/3/4/5/6	13 COMERCIO/RESIDENCI	150,00	32.223,98	327,04
EQNP 16/20	F	1/2/3/4/5/6	4 RESIDENCIA COLETIV	150,00	25.479,11	360,30
EQNP 10/14	AE-A	DELEGACIA PO	84 SEGURANCA PUBLICA	4.247,00	82.423,22	318,83
EQNP 19/15 QUADRAS	AE-A	ESTACAO TELE	82 TELECOMUNICACOES	4.247,00	491.032,20	318,83
Q. 5 A 32	AE		43 JARDIM INFANCIA	4.200,00	96.541,30	318,83
			43 JARDIM INFANCIA	2.130,00	53.142,00	318,83
Q. 9	AE	CENTRO ENSI	42 ENSINO 10.GRAU	9.300,00	198.963,69	318,83
Q. 10-12-16	AE		42 ENSINO 10.GRAU	6.200,00	132.642,46	318,83
QD 25	AE 1		42 ENSINO 10.GRAU	3.060,00	65.400,10	318,83
QD 25	AE		98 AREAS ESPECIAIS P/ E	3.058,50 A 3.058,50	634.257,25	356,30
QD-19	AE-1	TERMINAL ONI	35 TERMINAL PASSAGEIR	5.319,00	42.168,16	318,83
QD-24	AE-1	TERMINAL ONI	35 TERMINAL PASSAGEIR	6.000,00	45.834,95	318,83
QD 27	AE 1		89 OUTROS	13.001,00 A 14.000,00	274.859,61	231,04

Sector: 547668 QNQ

Quadra	Conj/Blocos	Lotes	Natureza	Área Ter. (M2)	Vir Terreno (R\$)	Vir M2 Const (R\$)
SETOR QNQ						
QNQ 01	CONJ 01	LOTES 5 A 16	4 RESIDENCIA COLETIV	126,00	18.926,17	279,77
		DEMAIS-VARIA	13 COMERCIO/RESIDENCI	157,50	14.860,23	247,65
	DEMAIS	ATE 160 M2	1 RESIDENCIA INDIVID	160,00	6.856,14	222,58
		ACIMA 160 M2	1 RESIDENCIA INDIVID	198,00	12.465,70	222,58
QNQ 02	CONJ 01	LOTES 21 A 35	4 RESIDENCIA COLETIV	126,00	18.926,17	279,77
		DEMAIS-VARIA	13 COMERCIO/RESIDENCI	157,50	14.860,23	247,65
	CONJ 02	LOTES 5 A 19	4 RESIDENCIA COLETIV	126,00	18.926,17	279,77
		DEMAIS-VARIA	13 COMERCIO/RESIDENCI	157,50	14.860,23	247,65
	DEMAIS	ATE 160 M2	1 RESIDENCIA INDIVID	160,00	6.856,14	222,58
		ACIMA 160 M2	1 RESIDENCIA INDIVID	198,00	12.465,70	222,58
QNQ 03	TODOS	ATE 160 M2	1 RESIDENCIA INDIVID	160,00	6.856,14	222,58
		ACIMA 160 M2	1 RESIDENCIA INDIVID	198,00	12.465,70	222,58
QNQ 04	CONJ 01 E 02	LOTES 5 A 19	4 RESIDENCIA COLETIV	126,00	18.926,17	279,77
		DEMAIS-VARIA	13 COMERCIO/RESIDENCI	157,50	14.860,23	247,65
	DEMAIS	ATE 160 M2	1 RESIDENCIA INDIVID	160,00	6.856,14	222,58
		ACIMA 160 M2	1 RESIDENCIA INDIVID	198,00	12.465,70	222,58
QNQ 05	CONJ 01	LOTES 21 A 35	4 RESIDENCIA COLETIV	126,00	18.926,17	279,77
		DEMAIS-VARIA	13 COMERCIO/RESIDENCI	157,50	14.860,23	247,65
	CONJ 02	LOTES 15 A 23	4 RESIDENCIA COLETIV	126,00	18.926,17	279,77
		DEMAIS-VARIA	13 COMERCIO/RESIDENCI	162,00	14.860,23	247,65
	DEMAIS	ATE 160 M2	1 RESIDENCIA INDIVID	160,00	6.856,14	222,58
		ACIMA 160 M2	1 RESIDENCIA INDIVID	198,00	12.465,70	222,58
QNQ 06	TODOS	ATE 160 M2	1 RESIDENCIA INDIVID	160,00	6.856,14	222,58
		ACIMA 160 M2	1 RESIDENCIA INDIVID	241,20	12.465,70	222,58
TODAS			7 ASSENTAMENTOS(DE	40,00 A 200,00	6.678,05	222,58
QNQ 7	TODOS	ATÉ 160M2	1 RESIDENCIA INDIVID	160,00	6.856,14	222,58
		ACIMA 160M2	1 RESIDENCIA INDIVID	241,00	12.465,70	222,58
TODAS		ASSENTAMENT	7 ASSENTAMENTOS(DE	201,00 A 300,00	6.678,05	222,58



GOVERNO DO DISTRITO FEDERAL
SECRETARIA DE ESTADO DA FAZENDA
Subsecretaria da Receita



PROTOCOLO LEGISLATIVO
PL Nº 533 107
Fls. Nº 130 A

Anexo Único do Projeto de Lei número de de

PVI - Pauta de Valores de Imóveis para Incidência do IPTU Exercício de : 2008

Quadra	Conj/Blocos	Lotes	Cód	Natureza	Área Ter. (M2)	Vir Terreno (R\$)	Vir M2 Const (R\$)
TODAS		ASSENTAMENT	7	ASSENTAMENTOS(DE	301,00 A 800,00	8.013,66	222,58
TODAS ESPECIAIS		ASSENTAMENT	7	ASSENTAMENTOS(DE	801,00 A 2.000,00	12.020,49	222,58
QNG 01	CONJ 03	LOTE 01-EQ.CO	89	OUTROS	716,00	9.396,89	236,39
		LOTE A	42	ENSINO 10.GRAU	6.452,68	118.199,80	236,39
		LOTE B	43	JARDIM INFANCIA	2.935,75	53.559,28	236,39
		LOTE C	84	SEGURANCA PUBLICA	448,00	8.613,81	236,39
QNG 02	CONJ 11	LOTE 10	44	CRECHE/MATERNAL	644,00	13.297,48	236,39
	CONJ 20	LOTE 01-EQ.CO	89	OUTROS	711,87	9.396,89	236,39
QNG 03		LOTE A	43	JARDIM INFANCIA	2.962,00	53.559,28	236,39
		LOTE B	41	ENSINO 20.GRAU	12.284,00	227.534,51	236,39
		LOTE C	83	SAUDE PUBLICA	2.000,13	35.459,94	236,39
QNG 04	CONJ 18	LOTE 01-EQ.CO	89	OUTROS	711,87	9.396,89	236,39
		LOTE 16	44	CRECHE/MATERNAL	716,00	13.297,48	236,39
		LOTE A	41	ENSINO 20.GRAU	6.492,00	130.019,72	236,39
QNG 05		LOTE A	42	ENSINO 10.GRAU	6.711,87	118.199,80	236,39
		LOTE B	43	JARDIM INFANCIA	2.948,00	53.559,28	236,39
		LOTE C	89	OUTROS	702,00	9.396,89	236,39
		LOTE D	89	OUTROS	728,00	9.396,89	236,39
		LOTE E	89	OUTROS	702,00	9.396,89	236,39
QNG 06	CONJ 04	LOTE 02 EQ.CO	89	OUTROS	680,95	9.396,89	236,39
		LOTE 03 EQ.CO	89	OUTROS	591,56	9.396,89	236,39
		LOTE 04	44	CRECHE/MATERNAL	1.063,84	16.621,85	236,39

Setor: 547638 QNR

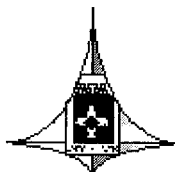
Quadra	Conj/Blocos	Lotes	Natureza	Área Ter. (M2)	Vir Terreno (R\$)	Vir M2 Const (R\$)
SETOR QNR						
QR 1	TODOS	ATE 150 M2	1	RESIDENCIA INDIVID	150,00	23.841,24
QR 2	TODOS	ATE 150 M2	1	RESIDENCIA INDIVID	150,00	23.841,24
QR 3	TODOS	ATE 150 M2	1	RESIDENCIA INDIVID	150,00	23.841,24
QR 4	TODOS	ATE 150M2	1	RESIDENCIA INDIVID	150,00	23.841,24
TODAS			7	ASSENTAMENTOS(DE	40,00 A 200,00	6.348,56
QNR 1	AE 3 CAIC		49	OUTROS	20.000,00	381.759,94
QNR 2		LOTE 1	35	TERMINAL PASSAGEIR	15.000,00	165.062,52

Setor: 920714 RURAL

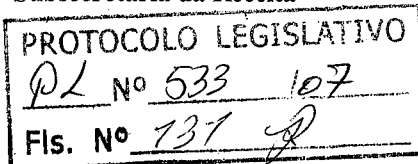
Quadra	Conj/Blocos	Lotes	Natureza	Área Ter. (M2)	Vir Terreno (R\$)	Vir M2 Const (R\$)
PICAG	MODULO A	BR 070 KM 14	31	HOTELEIRO	5.000,00	128.661,44
PICAG	MODULO C	BR 070 KM 14	31	HOTELEIRO	5.000,00	128.661,44
PICAG	MODULO B	BR 070 KM 14	76	POSTO DE LAVAGEM E	10.000,00	434.199,10
GLEBA 4		530	19	OUTROS COMERCIAIS	2.000,00	27.243,85

Setor: 920770 SETOR DE DESENVOLVIMENTO ECONOMICO

Quadra	Conj/Blocos	Lotes	Natureza	Área Ter. (M2)	Vir Terreno (R\$)	Vir M2 Const (R\$)
SETOR DE DESEV						
QUADRA 1	OLVIMENTO EC	OMICO M NORT				
	A	01	99	OUTRAS	14.420,02	367.175,34
		02	99	OUTRAS	1.800,00	61.195,89
QD 1	TODOS	ATÉ 150 M2	28	INDUSTRIA E COMERCI	150,00	17.802,44
		151 ATÉ 300M2	28	INDUSTRIA E COMERCI	300,00	35.604,88
		301 A 600M2	28	INDUSTRIA E COMERCI	600,00	53.407,32
		601 A 1000M2	28	INDUSTRIA E COMERCI	1.000,00	71.209,76
		1001 A 1500M	28	INDUSTRIA E COMERCI	1.500,00	81.891,22
		1501 A 2000M	28	INDUSTRIA E COMERCI	2.000,00	92.572,69
		2001 A 3000M2	28	INDUSTRIA E COMERCI	3.000,00	106.814,64
		3001 A 4000M2	28	INDUSTRIA E COMERCI	4.000,00	124.617,08
		4001 A 5000M2	28	INDUSTRIA E COMERCI	5.000,00	142.419,52
	B	01 A 18	29	OUTROS_INDUSTRIAIS	300,00	35.604,88
	C	01 A 18	29	OUTROS_INDUSTRIAIS	300,00	35.604,88

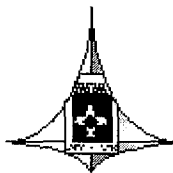


GOVERNO DO DISTRITO FEDERAL
SECRETARIA DE ESTADO DA FAZENDA
Subsecretaria da Receita



Anexo Único do Projeto de Lei número de de
PVI - Pauta de Valores de Imóveis para Incidência do IPTU Exercício de : 2008

Quadra	Conj/Blocos	Lotes	Cód Natureza	Área Ter. (M2)	Vir Terreno (R\$)	Vir M2 Const (R\$)	
QD 2	D	01 A 08	29 OUTROS_INDUSTRIAIS	300,00	35.604,88	267,03	
		09	29 OUTROS_INDUSTRIAIS	508,68	64.088,78	267,03	
		10 A 13	29 OUTROS_INDUSTRIAIS	300,00	35.604,88	267,03	
		14	29 OUTROS_INDUSTRIAIS	289,75	35.604,88	267,03	
		15	29 OUTROS_INDUSTRIAIS	268,25	32.044,39	267,03	
		16	29 OUTROS_INDUSTRIAIS	248,75	30.264,15	267,03	
		17	29 OUTROS_INDUSTRIAIS	228,25	28.483,90	267,03	
		18	29 OUTROS_INDUSTRIAIS	400,00	49.846,83	267,03	
		QUADRA 2	E	01 A 08	29 OUTROS_INDUSTRIAIS	350,00	42.725,86
	09 A 24			29 OUTROS_INDUSTRIAIS	70,00	14.241,95	267,03
	ATÉ 150 M2			28 INDUSTRIA E COMERCI	150,00	17.802,44	222,51
	151 ATÉ 300M2			28 INDUSTRIA E COMERCI	300,00	35.604,88	222,51
	301 ATÉ 600M2			28 INDUSTRIA E COMERCI	600,00	53.407,32	222,51
	601 ATÉ 1000M2			28 INDUSTRIA E COMERCI	1.000,00	71.209,76	222,51
	1001 ATÉ 1500M			28 INDUSTRIA E COMERCI	1.500,00	81.891,22	222,51
	1501 ATÉ 2000M			28 INDUSTRIA E COMERCI	2.000,00	92.572,69	222,51
	2001 ATÉ 3000M			28 INDUSTRIA E COMERCI	300,00	106.814,64	222,51
	A		3001 ATÉ 4000M	28 INDUSTRIA E COMERCI	4.000,00	124.617,08	222,51
4001 ATÉ 5000M			28 INDUSTRIA E COMERCI	5.000,00	142.419,52	222,51	
5001 ATÉ 7000M			28 INDUSTRIA E COMERCI	7.000,00	160.221,96	222,51	
01 A 05			29 OUTROS_INDUSTRIAIS	200,00	24.923,42	267,03	
06 A 11			29 OUTROS_INDUSTRIAIS	300,00	35.604,88	267,03	
12			29 OUTROS_INDUSTRIAIS	253,64	30.264,15	267,03	
13			29 OUTROS_INDUSTRIAIS	178,46	21.362,93	267,03	
14			29 OUTROS_INDUSTRIAIS	212,89	24.923,42	267,03	
15			29 OUTROS_INDUSTRIAIS	247,33	30.264,15	267,03	
QD 3	B	16	29 OUTROS_INDUSTRIAIS	181,76	21.362,93	267,03	
		17	29 OUTROS_INDUSTRIAIS	216,19	24.923,42	267,03	
		18	29 OUTROS_INDUSTRIAIS	250,63	30.264,15	267,03	
		19	29 OUTROS_INDUSTRIAIS	285,06	35.604,88	267,03	
		20	29 OUTROS_INDUSTRIAIS	319,49	39.165,37	267,03	
		21	29 OUTROS_INDUSTRIAIS	353,92	42.725,86	267,03	
		22 A 27	29 OUTROS_INDUSTRIAIS	200,00	24.923,42	267,03	
		28	29 OUTROS_INDUSTRIAIS	211,15	24.923,42	267,03	
		C	01 A 16	29 OUTROS_INDUSTRIAIS	200,00	24.923,42	267,03
	17		29 OUTROS_INDUSTRIAIS	299,29	35.604,88	267,03	
	18 A 32		29 OUTROS_INDUSTRIAIS	200,00	24.923,42	267,03	
	33		29 OUTROS_INDUSTRIAIS	297,87	35.604,88	267,03	
	D		01	29 OUTROS_INDUSTRIAIS	248,35	30.264,15	267,03
			02	29 OUTROS_INDUSTRIAIS	282,78	33.824,64	267,03
			03 A 13	29 OUTROS_INDUSTRIAIS	150,00	21.362,93	267,03
			14	29 OUTROS_INDUSTRIAIS	209,96	24.923,42	267,03
			15 A 24	29 OUTROS_INDUSTRIAIS	150,00	21.362,93	267,03
		25	29 OUTROS_INDUSTRIAIS	246,65	30.264,15	267,03	
01		29 OUTROS_INDUSTRIAIS	479,16	56.967,81	267,03		
02 A 10		29 OUTROS_INDUSTRIAIS	300,00	35.604,88	267,03		
11		29 OUTROS_INDUSTRIAIS	336,53	39.165,37	267,03		
QD 3	TODOS	12 A 21	29 OUTROS_INDUSTRIAIS	300,00	35.604,88	267,03	
		ATÉ 150M2	28 INDUSTRIA E COMERCI	150,00	17.802,44	222,51	
		151 ATÉ 300M2	28 INDUSTRIA E COMERCI	300,00	35.604,88	222,51	
		301 ATÉ 600M2	28 INDUSTRIA E COMERCI	600,00	53.407,32	222,51	
		601 ATÉ 1000M2	28 INDUSTRIA E COMERCI	1.000,00	71.209,76	222,51	
		1001 ATÉ 1500M	28 INDUSTRIA E COMERCI	1.500,00	81.891,22	222,51	
		1501 ATÉ 2000M	28 INDUSTRIA E COMERCI	2.000,00	92.572,69	222,51	
		2001 ATÉ 3000M	28 INDUSTRIA E COMERCI	3.000,00	106.814,64	222,51	
		3001 ATÉ 4000M	28 INDUSTRIA E COMERCI	4.000,00	124.617,08	222,51	
	TODOS	1501 ATÉ 2000M	28 INDUSTRIA E COMERCI	2.000,00	92.572,69	222,51	
		2001 ATÉ 3000M	28 INDUSTRIA E COMERCI	3.000,00	106.814,64	222,51	
		3001 ATÉ 4000M	28 INDUSTRIA E COMERCI	4.000,00	124.617,08	222,51	



GOVERNO DO DISTRITO FEDERAL
SECRETARIA DE ESTADO DA FAZENDA
Subsecretaria da Receita



PROTOCOLO LEGISLATIVO
PL Nº 533 107
Fls. Nº 132 2

Anexo Único do Projeto de Lei número de de

PVI - Pauta de Valores de Imóveis para Incidência do IPTU Exercício de : 2008

Quadra	Conj/Blocos	Lotes	Cód Natureza	Área Ter. (M2)	Vir Terreno (R\$)	Vir M2 Const (R\$)		
QUADRA 3	A	4001 ATÉ 5000M	28 INDUSTRIA E COMERCI	500,00	142.419,52	222,51		
		5001 ATÉ 7000M	28 INDUSTRIA E COMERCI	7.000,00	160.221,96	222,51		
		01	29 OUTROS_INDUSTRIAIS	246,34	30.264,15	267,03		
		02 A 05	29 OUTROS_INDUSTRIAIS	200,00	24.923,42	267,03		
		06 A 12	29 OUTROS_INDUSTRIAIS	300,00	35.604,88	267,03		
		13	29 OUTROS_INDUSTRIAIS	343,73	39.165,37	267,03		
		14	29 OUTROS_INDUSTRIAIS	166,69	21.362,93	267,03		
		15	29 OUTROS_INDUSTRIAIS	191,77	24.923,42	267,03		
		16	29 OUTROS_INDUSTRIAIS	216,84	24.923,42	267,03		
		17	29 OUTROS_INDUSTRIAIS	241,92	28.483,90	267,03		
		18	29 OUTROS_INDUSTRIAIS	167,00	21.362,93	267,03		
		19	29 OUTROS_INDUSTRIAIS	192,08	24.923,42	267,03		
		20	29 OUTROS_INDUSTRIAIS	217,15	24.923,42	267,03		
		21	29 OUTROS_INDUSTRIAIS	242,23	28.483,90	267,03		
		22	29 OUTROS_INDUSTRIAIS	267,31	30.264,15	267,03		
		23	29 OUTROS_INDUSTRIAIS	292,38	35.604,88	267,03		
		24	29 OUTROS_INDUSTRIAIS	317,46	39.165,37	267,03		
		QD 4	TODOS	25 A 33	29 OUTROS_INDUSTRIAIS	70,00	8.901,22	267,03
				ATÉ 150 M2	28 INDUSTRIA E COMERCI	150,00	17.802,44	222,51
				151 ATÉ 300M2	28 INDUSTRIA E COMERCI	300,00	35.604,88	222,51
				301 ATÉ 600M2	28 INDUSTRIA E COMERCI	600,00	53.407,32	222,51
				601 ATÉ 1000M2	28 INDUSTRIA E COMERCI	1.000,00	71.209,76	222,51
				1001 ATÉ 1500M	28 INDUSTRIA E COMERCI	1.500,00	81.891,22	222,51
				1501 ATÉ 2000M	28 INDUSTRIA E COMERCI	2.000,00	92.572,69	222,51
2001 ATÉ 3000M	28 INDUSTRIA E COMERCI			3.000,00	106.814,64	222,51		
3001 ATÉ 4000M	28 INDUSTRIA E COMERCI			4.000,00	124.617,08	222,51		
4001 ATÉ 5000M	28 INDUSTRIA E COMERCI			5.000,00	142.419,52	222,51		
5001 ATÉ 7000M	28 INDUSTRIA E COMERCI			7.000,00	160.221,96	222,51		

Setor: 920698 SETOR DE MATERIAIS DE CONSTRUCAO

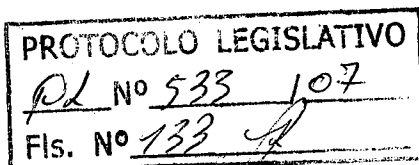
Quadra	Conj/Blocos	Lotes	Natureza	Área Ter. (M2)	Vir Terreno (R\$)	Vir M2 Const (R\$)
TODAS	TODOS	ACIMA DE 800 M	11 COMERCIO LOCAL	900,00	47.293,34	331,05
C.L.	A,B,C	TODOS	11 COMERCIO LOCAL	70,00	11.823,34	331,05

Setor: 920609 SETOR INDUSTRIAL "1"

Quadra	Conj/Blocos	Lotes	Natureza	Área Ter. (M2)	Vir Terreno (R\$)	Vir M2 Const (R\$)
INDUSTRIAL-1	ST.INDUSTRIAL	210 M2				
01-05-06-10		01 A 120	20 INDUSTRIAL URBANO	200,00 A 250,00	13.495,68	118,75
01-05-06-10		01 A 120	20 INDUSTRIAL URBANO	250,01 A 350,00	18.893,95	118,75
02-04-07-09		01 A 060	20 INDUSTRIAL URBANO	200,00 A 250,00	13.495,68	118,75
02-04-07-09		01 A 060	20 INDUSTRIAL URBANO	250,01 A 350,00	18.893,95	118,75
03-08		01 A 122	20 INDUSTRIAL URBANO	200,00 A 250,00	13.495,68	118,75
03-08		01 A 122	20 INDUSTRIAL URBANO	250,01 A 350,00	18.893,95	118,75
11-14-15-18		01 A 072	20 INDUSTRIAL URBANO	700,00	25.911,70	118,75
12-13		01 A 036	20 INDUSTRIAL URBANO	700,00	25.911,70	118,75
16-17		01 A 080	20 INDUSTRIAL URBANO	700,00	25.911,70	118,75
19	1050 M2	01 A 072	20 INDUSTRIAL URBANO	1.050,00	32.281,65	118,75
20-21		01 A 080	20 INDUSTRIAL URBANO	1.050,00	32.281,65	118,75
22		01 A 072	20 INDUSTRIAL URBANO	1.050,00	32.281,65	118,75
INDUSTRIAL-1	ENTREQUADRA					
06/07		01 A 06-CL	11 COMERCIO LOCAL	21,00	2.808,66	159,57
06/07		SUBESTACAO	80 FORCA E LUZ	48,00	5.832,08	161,99



GOVERNO DO DISTRITO FEDERAL
SECRETARIA DE ESTADO DA FAZENDA
Subsecretaria da Receita



Anexo Único do Projeto de Lei número de de
PVI - Pauta de Valores de Imóveis para Incidência do IPTU Exercício de : 2008

Quadra	Conj/Blocos	Lotes	Cód Natureza	Área Ter. (M2)	Vir Terreno (R\$)	Vir M2 Const (R\$)
09/10		01 A 06-CL	11 COMERCIO LOCAL	21,00	2.808,66	159,57
11/12 -- 13/14		01 A 06-CL	11 COMERCIO LOCAL	21,00	2.808,66	159,57
11/12 -- 13/14		7-SANITARIO PL	87 LIMPEZA PUBLICA	32,00	2.225,30	155,76
15/16 17/18		SUBESTACAO	80 FORCA E LUZ	48,00	5.832,08	161,99
19/20 21/22		01 A 06-CL	11 COMERCIO LOCAL	21,00	2.808,66	159,57
		7-SANITARIO PL	80 FORCA E LUZ	32,00	4.860,06	161,99
INDUSTRIAL-1	QD. CENTRAL					
QD-CENTRAL	A	CENTRO COME	12 CENTRO COMERCIAL	900,00	53.473,20	200,51
	B-C-D-F-G	01 A 11-CL	11 COMERCIO LOCAL	60,00	5.266,23	159,57
	D-E	01 A 10-CL	11 COMERCIO LOCAL	60,00	5.266,23	159,57
	H	01 A 04-SERV.PL	89 OUTROS	120,00	12.951,27	166,88
QD CENTRAL	AE.	1- SEC.SEGURA	84 SEGURANCA PUBLICA	4.320,00	22.356,30	173,56
QD CENTRAL	AE	2- UNIDADE SAL	32 MEDICO/HOSPITALAR	3.024,00	48.245,28	174,07
QD CENTRAL	AE	3- TELEBRASIL	82 TELECOMUNICACOES	2.000,00	134.693,28	161,99
QD CENTRAL	AE	4- CEB	80 FORCA E LUZ	2.500,00	29.403,39	161,99
QD CENTRAL	AE	5- TERMINAL RC	35 TERMINAL PASSAGEIR	480,00	3.560,54	155,76
QD CENTRAL	AE	6- SESI	49 OUTROS	2.310,00	31.879,70	161,99
QD CENTRAL	AE	LRS	70 LOJAS DE REVISTAS E	36,00	7.405,82	127,28
QE-SERV.		1- SERV. PUBLIC	89 OUTROS	6.000,00	90.658,86	166,88
QE-SERV.		2- SERV. PUBLIC	89 OUTROS	6.000,00	90.658,86	166,88
QE-SERV.		3- SERV.PUBLIC	89 OUTROS	6.000,00	90.658,86	166,88
QE-SERV.		4- MOTEL-PLL	76 POSTO DE LAVAGEM E	7.140,00	328.401,64	381,85
QE-SERV.		5- C.BOMBEIRO	85 CORPO DE BOMBEIRO	36.000,00	496.020,56	155,76
QE-SERV.		6- MOTEL-PLL	76 POSTO DE LAVAGEM E	7.140,00	328.401,64	381,85
QE-SERV.		7- SERV PUBLIC	89 OUTROS	6.000,00	90.658,86	166,88
QE-SERV.		8- SERV PUBLIC	89 OUTROS	6.000,00	90.658,86	166,88
QE-SERV.		9- SERV PUBLIC	89 OUTROS	6.000,00	90.658,86	166,88

Cidade Condomínios

Setor: 5795046CD ALTA VISTA

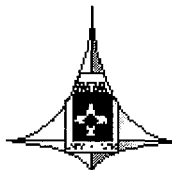
Quadra	Conj/Blocos	Lotes	Natureza	Área Ter. (M2)	Vir Terreno (R\$)	Vir M2 Const (R\$)
TODAS	TODOS	102 - 200	1 RESIDENCIA INDIVID		5.019,56	107,56
		218 - 285	1 RESIDENCIA INDIVID		7.170,80	107,56
		A	1 RESIDENCIA INDIVID	810,46	20.365,07	107,56
		9	1 RESIDENCIA INDIVID	2.957,65	38.578,90	107,56

Setor: 5932741CD BELA VISTA SERRANA

Quadra	Conj/Blocos	Lotes	Natureza	Área Ter. (M2)	Vir Terreno (R\$)	Vir M2 Const (R\$)
MD 5		62	1 RESIDENCIA INDIVID		4.500,00	315,00

Setor: 3499690CD BELVEDERE GREEN

Quadra	Conj/Blocos	Lotes	Natureza	Área Ter. (M2)	Vir Terreno (R\$)	Vir M2 Const (R\$)
TODOS	TODOS	DE 401-600	1 RESIDENCIA INDIVID		18.344,48	416,92
		DE 601-800	1 RESIDENCIA INDIVID		24.581,60	416,92
		DE 801-1000,99	1 RESIDENCIA INDIVID		30.451,84	416,92
		DE 1001-1200	1 RESIDENCIA INDIVID		36.688,96	416,92
		DE 1201-1400	1 RESIDENCIA INDIVID		42.926,08	416,92
		DE 1401-1600	1 RESIDENCIA INDIVID		48.796,32	416,92
		DE 1601-1800	1 RESIDENCIA INDIVID		55.033,44	416,92
		DE 1801-2000	1 RESIDENCIA INDIVID		61.270,56	416,92
		6 CHACARAS		10.501,00 A 16.409,00	39.270,00	350,00
		6 CHACARAS		16.410,00 A 20.671,00	46.200,00	350,00



GOVERNO DO DISTRITO FEDERAL
SECRETARIA DE ESTADO DA FAZENDA
Subsecretaria da Receita



PROTOCOLO LEGISLATIVO
PL Nº 533 107
Fis. Nº 134 A

Anexo Único do Projeto de Lei número de de
PVI - Pauta de Valores de Imóveis para Incidência do IPTU Exercício de : 2008

Quadra	Conj/Blocos	Lotes	Cód Natureza	Área Ter. (M2)	Vir Terreno (R\$)	Vir M2 Const (R\$)
			6 CHACARAS	21.496,00 A 22.936,00	53.130,00	350,00
			6 CHACARAS	25.554,00 A 31.000,00	64.680,00	350,00
		DE 780-970	230 AREA VERDE		2.460,69	416,92
		DE 2050-2660	230 AREA VERDE		7.030,53	416,92
		DE 5500-7500	230 AREA VERDE		20.388,54	416,92
		DE 10000-13000	230 AREA VERDE		35.152,65	416,92
		DE 20400-26100	230 AREA VERDE		70.656,83	416,92
		AV2	230 AREA VERDE	154.073,53	416.558,90	416,92

Setor: 3499744CD BEM STAR

Quadra	Conj/Blocos	Lotes	Natureza	Área Ter. (M2)	Vir Terreno (R\$)	Vir M2 Const (R\$)
	F	6/7	90 TEMPLOS	371,22	27.397,60	238,24

Setor: 3499704CD BIANCA-SOBRADINHO

Quadra	Conj/Blocos	Lotes	Natureza	Área Ter. (M2)	Vir Terreno (R\$)	Vir M2 Const (R\$)
	TODOS	DE 470-600	1 RESIDENCIA INDIVID		34.374,22	394,41
		DE 601-900	1 RESIDENCIA INDIVID		51.561,33	394,41
		DE 901-1100	1 RESIDENCIA INDIVID		62.904,82	394,41
		2	1 RESIDENCIA INDIVID	1.878,79	107.591,31	394,41
		AV1	1 RESIDENCIA INDIVID	2.181,86	125.122,16	394,41
		11	1 RESIDENCIA INDIVID	2.653,53	151.934,05	394,41

Setor: 5795041CD BOA SORTE

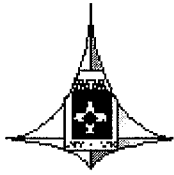
Quadra	Conj/Blocos	Lotes	Natureza	Área Ter. (M2)	Vir Terreno (R\$)	Vir M2 Const (R\$)
		DE 105 - 168	1 RESIDENCIA INDIVID		4.087,36	107,56
		DE 205 - 293	1 RESIDENCIA INDIVID		7.170,80	107,56
		DE 319 - 399	1 RESIDENCIA INDIVID		9.752,29	107,56
		DE 435 - 490	1 RESIDENCIA INDIVID		11.975,24	107,56
			1 RESIDENCIA INDIVID	748,78	15.488,93	107,56
		DE 186 - 200	4 RESIDENCIA COLETIV		4.917,12	107,56
		DE 378 - 502	4 RESIDENCIA COLETIV		12.292,80	107,56
		DE 650 - 774	4 RESIDENCIA COLETIV		18.930,91	107,56
		DE 186 - 200	10 COMERCIAL		3.482,96	107,56
		DE 378 - 502	10 COMERCIAL		8.707,40	107,56
		LT 25	13 COMERCIO/RESIDENCI	732,48	8.707,40	107,56

Setor: 5795048CD CACHOEIRA

Quadra	Conj/Blocos	Lotes	Natureza	Área Ter. (M2)	Vir Terreno (R\$)	Vir M2 Const (R\$)
TODAS	TODOS	DE 69 - 197	1 RESIDENCIA INDIVID		4.159,06	107,56
		DE 241 - 338	1 RESIDENCIA INDIVID		7.170,80	107,56
Todas	Todos	De 210 a 241m²	13 COMERCIO/RESIDENCI		7.000,00	105,00
		DE 340 - 441	1 RESIDENCIA INDIVID		9.322,04	107,56
		DE 456 - 551	1 RESIDENCIA INDIVID		11.688,40	107,56
		DE 606 - 728	1 RESIDENCIA INDIVID		15.417,22	107,56
		DE 856 - 925	1 RESIDENCIA INDIVID		19.647,99	107,56
		DE 1216 - 1470	1 RESIDENCIA INDIVID		24.022,18	107,56
TODAS	TODOS	DE 300 - 313	4 RESIDENCIA COLETIV		12.292,80	107,56
	CR	21 GR 1	8 GARAGEM RESIDENC	312,17	3.585,40	107,56
TODAS	TODOS	DE 312 - 367	10 COMERCIAL		8.707,40	107,56
		AE 1	83 SAUDE PUBLICA	6.679,16	14.094,79	107,56
	CONJ. C	LT 2	90 TEMPLOS	345,33	7.170,80	107,56
		AV	230 AREA VERDE	16.740,18	35.326,20	107,56

Setor: 5928018CD CAUB 1

Quadra	Conj/Blocos	Lotes	Natureza	Área Ter. (M2)	Vir Terreno (R\$)	Vir M2 Const (R\$)
			1 RESIDENCIA INDIVID	1,00 A 150,00	4.740,76	206,12
TODAS	TODOS		1 RESIDENCIA INDIVID	244,00 A 321,00	6.637,06	206,12
			1 RESIDENCIA INDIVID	447,00 A 609,00	12.800,05	206,12
			1 RESIDENCIA INDIVID	916,00 A 1.015,00	21.096,38	206,12
			1 RESIDENCIA INDIVID	1.019,00 A 1.136,00	23.703,80	206,12



GOVERNO DO DISTRITO FEDERAL
SECRETARIA DE ESTADO DA FAZENDA
Subsecretaria da Receita

PROTOCOLO LEGISLATIVO
PL Nº 533 10Z
Fls. Nº 135 R



Anexo Único do Projeto de Lei número de de
PVI - Pauta de Valores de Imóveis para Incidência do IPTU Exercício de : 2008

Quadra	Conj/Blocos	Lotes	Cód Natureza	Área Ter. (M2)	Vir Terreno (R\$)	Vir M2 Const (R\$)
			1 RESIDENCIA INDIVID	1.137,00 A 2.000,00	27.970,48	206,12
		AE 5	10 COMERCIAL	4.147,16	20.612,00	206,12
		AE 2	39 OUTROS	1.767,40	20.612,00	206,12
		AE 1	42 ENSINO 1O.GRAU	4.558,04	51.530,00	206,12
		DE 1081 - 1270	81 AGUA E ESGOTOS		2.696,26	206,12
		AE 4	90 TEMPLOS	657,71	23.703,80	206,12
		AE 3	90 TEMPLOS	4.256,98	153.363,59	206,12
		AC 1	231 AREA COMUNITARIA	13.015,02	6.974,90	206,12

Setor: 5928019CD CAUB 2

Quadra	Conj/Blocos	Lotes	Natureza	Área Ter. (M2)	Vir Terreno (R\$)	Vir M2 Const (R\$)
			1 RESIDENCIA INDIVID	195,00 A 272,00	14.400,34	245,53
			1 RESIDENCIA INDIVID	324,00 A 427,00	22.588,78	245,53
			1 RESIDENCIA INDIVID	462,00 A 534,00	28.235,97	245,53
TODAS			1 RESIDENCIA INDIVID	604,00 A 799,00	42.353,96	245,53
			1 RESIDENCIA INDIVID	926,00 A 1.062,00	56.189,58	245,53
		AE 1	42 ENSINO 1O.GRAU	2.646,24	61.382,54	245,53
		AE CAESB	81 AGUA E ESGOTOS	342,17	865,34	245,33
		DE 1251 - 1379	90 TEMPLOS		28.235,97	245,53
		DE 2000 - 2541	231 AREA COMUNITARIA		1.631,48	245,53
		DE 19000 - 1965	231 AREA COMUNITARIA		12.549,88	245,53

Setor: 3499727CD CHACARA OURO VERMELHO 1

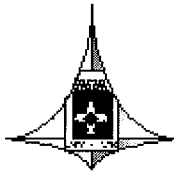
Quadra	Conj/Blocos	Lotes	Natureza	Área Ter. (M2)	Vir Terreno (R\$)	Vir M2 Const (R\$)
TODAS	TODOS	701 - 900	1 RESIDENCIA INDIVID		25.315,38	416,92
		901-1100	1 RESIDENCIA INDIVID		31.185,62	416,92
		AV 9	230 AREA VERDE	3.573,04	9.651,30	416,92
		1101-1300	1 RESIDENCIA INDIVID		36.688,96	416,92
		1301-1600	1 RESIDENCIA INDIVID		45.127,42	416,92
		1601-1900	1 RESIDENCIA INDIVID		53.565,88	416,92
		1901-2200	1 RESIDENCIA INDIVID		62.004,34	416,92
		2201-2500	1 RESIDENCIA INDIVID		70.442,80	416,92
TODAS	TODOS	AV 1	230 AREA VERDE	100.991,90	273.093,72	416,92
		AV 2	230 AREA VERDE	57.518,05	155.500,23	416,92
		AV 3	230 AREA VERDE	2.348,16	6.349,54	416,92
		AV 4	230 AREA VERDE	2.622,44	7.111,48	416,92
		AV 5	230 AREA VERDE		507,96	416,92
		AV 6	230 AREA VERDE	487,54	1.333,40	416,92
		AV 7	230 AREA VERDE	5.363,84	14.476,95	416,92
		AV 8	230 AREA VERDE	2.882,30	7.809,93	416,92
		AV9	230 AREA VERDE	3.573,04	9.651,30	416,92
		AV10	230 AREA VERDE	28.764,04	77.781,87	416,92

Setor: 3499732CD CHACARAS BURITIZINHO

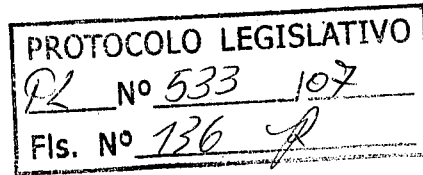
Quadra	Conj/Blocos	Lotes	Natureza	Área Ter. (M2)	Vir Terreno (R\$)	Vir M2 Const (R\$)
TODAS	TODOS	DE 10-50	1 RESIDENCIA INDIVID		1.750,00	105,00
		DE 51-100	1 RESIDENCIA INDIVID		3.500,00	105,00
		DE 101-200	1 RESIDENCIA INDIVID		7.000,00	105,00
		DE 201-300	1 RESIDENCIA INDIVID		10.500,00	105,00
		DE 301-400	1 RESIDENCIA INDIVID		14.000,00	105,00
		DE 600-675	1 RESIDENCIA INDIVID		16.660,00	105,00
		DE 900-965	1 RESIDENCIA INDIVID		19.810,00	105,00

Setor: 5839432CD CHACARAS ITAIPU

Quadra	Conj/Blocos	Lotes	Natureza	Área Ter. (M2)	Vir Terreno (R\$)	Vir M2 Const (R\$)
		142,00 a 248,00	1 RESIDENCIA INDIVID		12.602,90	238,84
		255,00 a 333,00	1 RESIDENCIA INDIVID		16.986,51	238,84
		443,00 a 536,00	1 RESIDENCIA INDIVID		27.397,60	238,84
		554,00 a 614,00	1 RESIDENCIA INDIVID		31.507,24	238,84
		806,00 a 882,00	1 RESIDENCIA INDIVID		45.206,04	238,84



GOVERNO DO DISTRITO FEDERAL
SECRETARIA DE ESTADO DA FAZENDA
Subsecretaria da Receita



Anexo Único do Projeto de Lei número de de
PVI - Pauta de Valores de Imóveis para Incidência do IPTU Exercício de : 2008

Quadra	Conj/Blocos	Lotes	Cód Natureza	Área Ter. (M2)	Vir Terreno (R\$)	Vir M2 Const (R\$)
		1008,00 a1188,0	1 RESIDENCIA INDIVID		58.082,91	238,84
		1248,00 a1323,0	1 RESIDENCIA INDIVID		62.192,55	238,84
		1778,00 a2063,0	1 RESIDENCIA INDIVID		78.083,16	238,84
	13	27	120 RESIDENCIAL UTILIZ	1.778,28	29.780,00	238,24

Setor: 3499745CD COLORADO VILLE

Quadra	Conj/Blocos	Lotes	Natureza	Área Ter. (M2)	Vir Terreno (R\$)	Vir M2 Const (R\$)
TODAS	TODOS	DE 70-300	1 RESIDENCIA INDIVID		14.794,70	238,24
		DE 301-560	1 RESIDENCIA INDIVID		27.397,60	238,24
		DE 561-710	1 RESIDENCIA INDIVID		34.794,95	238,24
		27	1 RESIDENCIA INDIVID	91,21	44.658,09	238,24
TODAS	TODOS	DE 110-300	4 RESIDENCIA COLETIV		20.846,00	238,24
		DE 301-600	4 RESIDENCIA COLETIV		41.692,00	238,24
		DE 601-780	4 RESIDENCIA COLETIV		54.199,60	238,24
TODAS	TODOS	DE 110-270	10 COMERCIAL		17.868,00	238,24
		DE 271-360	10 COMERCIAL		23.824,00	238,24
		DE 361-520	10 COMERCIAL		34.306,56	238,24
		DE 521-770	10 COMERCIAL		50.983,36	238,24

Setor: 3499664CD COM/RES - QD 51A

Quadra	Conj/Blocos	Lotes	Natureza	Área Ter. (M2)	Vir Terreno (R\$)	Vir M2 Const (R\$)
TODAS		ACIMA DE 450M	10 COMERCIAL	600,00	35.691,87	396,00
TODAS		ACIMA DE 450 M	10 COMERCIAL		35.691,87	396,00
TODAS	TODOS	ATÉ 150 M2	13 COMERCIO/RESIDENCI			
TODAS	TODOS	DE 151 - 300 M2	13 COMERCIO/RESIDENCI			

Setor: 920743 CD CONTAGEM

Quadra	Conj/Blocos	Lotes	Natureza	Área Ter. (M2)	Vir Terreno (R\$)	Vir M2 Const (R\$)
COND.	CONTAGEM	ATE 600 M2	1 RESIDENCIA INDIVID	500,00	30.434,47	420,60
		DE 601 ATE 750	1 RESIDENCIA INDIVID	675,00	35.805,26	420,60
		751 - 1000 M2	1 RESIDENCIA INDIVID	875,00	41.176,05	420,60
		ACIMA DE 1000 I	1 RESIDENCIA INDIVID	1.000,00	46.546,84	420,60

Setor: 5791890CD COOHAPLAN ITIQUIRA

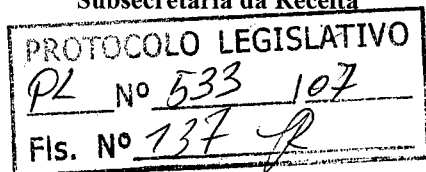
Quadra	Conj/Blocos	Lotes	Natureza	Área Ter. (M2)	Vir Terreno (R\$)	Vir M2 Const (R\$)
TODAS	TODOS	DE 40-71	1 RESIDENCIA INDIVID		2.151,24	107,56
		DE 153-235	1 RESIDENCIA INDIVID		7.170,80	107,56
		DE 261-356	1 RESIDENCIA INDIVID		10.827,91	107,56
		DE 617-691	1 RESIDENCIA INDIVID		16.779,67	107,56
TODAS	TODOS	DE 100-166	4 RESIDENCIA COLETIV		4.056,62	107,56
		DE 450-502	4 RESIDENCIA COLETIV		12.292,80	107,56
TODAS	TODOS	DE 210-335	10 COMERCIAL		8.707,40	107,56
		DE 501-626	10 COMERCIAL		16.282,84	107,56
	1	16	120 RESIDENCIAL UTILIZ		8.707,40	107,56

Setor: 5795042CD DIGUINEIA 2

Quadra	Conj/Blocos	Lotes	Natureza	Área Ter. (M2)	Vir Terreno (R\$)	Vir M2 Const (R\$)
TODOS	TODOS	DE 89 - 161	1 RESIDENCIA INDIVID		10.411,09	238,24
TODAS	TODOS	DE 162 - 246	1 RESIDENCIA INDIVID		15.890,61	238,24
TODAS	TODOS	DE 247 - 319	1 RESIDENCIA INDIVID		20.548,20	238,24
TODAS	TODOS	DE 321 - 426	1 RESIDENCIA INDIVID		27.397,60	238,24
TODAS	TODOS	DE 438 - 558	1 RESIDENCIA INDIVID		35.890,86	238,24
TODAS	TODOS	DE 625 - 779	1 RESIDENCIA INDIVID		50.137,61	238,24
TODAS	TODOS	DE 976 - 995	1 RESIDENCIA INDIVID		64.110,38	238,24
TODAS	TODOS	DE 200 - 298	4 RESIDENCIA COLETIV		26.265,96	238,24
TODAS	TODOS	DE 400 - 473	4 RESIDENCIA COLETIV		26.682,88	238,24
TODAS	TODOS	DE 200 - 298	4 RESIDENCIA COLETIV		26.265,96	238,24
	CONJ. A	7/8	6 CHACARAS		27.397,60	238,24
TODAS	TODOS	DE 246 - 298	10 COMERCIAL		23.824,00	238,22
	CONJ. E	LT 1	13 COMERCIO/RESIDENCI	518,07	23.824,00	238,24



GOVERNO DO DISTRITO FEDERAL
SECRETARIA DE ESTADO DA FAZENDA
Subsecretaria da Receita



Anexo Único do Projeto de Lei número de de
PVI - Pauta de Valores de Imóveis para Incidência do IPTU Exercício de : 2008

Quadra	Conj/Blocos	Lotes	Cód Natureza	Área Ter. (M2)	Vir Terreno (R\$)	Vir M2 Const (R\$)
	CONJ. A	LT 1	90 TEMPLOS	159,94	9.315,18	238,24
	CONJ. A	10 G/1	90 TEMPLOS	159,94	27.397,60	238,24

Setor: 5795043CD DIGUINEIA 3

Quadra	Conj/Blocos	Lotes	Natureza	Área Ter. (M2)	Vir Terreno (R\$)	Vir M2 Const (R\$)
TODAS	TODOS	DE 72-119	1 RESIDENCIA INDIVID		14.246,75	238,24
		DE 130-230	1 RESIDENCIA INDIVID		27.397,60	238,24
		DE 232-311	1 RESIDENCIA INDIVID		36.986,76	238,24
		DE 344-404	1 RESIDENCIA INDIVID		48.219,78	238,24
TODAS	TODOS	DE 120-204	4 RESIDENCIA COLETIV		41.692,00	238,24
		DE 230-327	4 RESIDENCIA COLETIV		66.707,20	238,24
TODAS	TODOS	DE 120-204	10 COMERCIAL		23.824,00	238,24
		DE 230-327	10 COMERCIAL		38.118,40	238,24
	9	II G 1	90 TEMPLOS		27.397,60	238,24

Setor: 3499692CD DO LAGO SUL

Quadra	Conj/Blocos	Lotes	Natureza	Área Ter. (M2)	Vir Terreno (R\$)	Vir M2 Const (R\$)
		DE 693 - 795	1 RESIDENCIA INDIVID		54.199,60	561,31
		DE 796 - 875	1 RESIDENCIA INDIVID		59.560,00	561,31
		DE 909 - 1010	1 RESIDENCIA INDIVID		68.494,00	561,31
		DE 1039 - 1139	1 RESIDENCIA INDIVID		77.428,00	561,31
		DE 1345 - 1504	1 RESIDENCIA INDIVID		102.443,20	561,31
		PORTARI	67 ADMINISTRACAO COMI	76,99	195,92	561,31
		ADM	67 ADMINISTRACAO COMI	1.140,61	2.798,91	561,31
		CIRC	99 OUTRAS	24.303,88	15.054,41	471,21
		16	104 INSTITUCIONAL	948,60	586,51	561,31
		18	104 INSTITUCIONAL	966,20	598,48	561,31
		AC	231 AREA COMUNITARIA	1.089,97	716,29	561,31
		AC2	231 AREA COMUNITARIA	14.454,71	8.953,60	561,31

Setor: 5793475CD DOM FRANCISCO

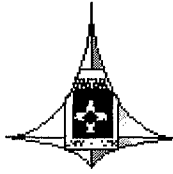
Quadra	Conj/Blocos	Lotes	Natureza	Área Ter. (M2)	Vir Terreno (R\$)	Vir M2 Const (R\$)
TODAS	TODOS	DE 95 - 131	1 RESIDENCIA INDIVID		3.513,69	107,56
TODAS	TODOS	DE 166 - 265	1 RESIDENCIA INDIVID		7.170,80	107,56
TODAS	TODOS	DE 266 - 464	1 RESIDENCIA INDIVID		12.548,90	107,56
TODAS	TODOS	DE 800 - 1160	1 RESIDENCIA INDIVID		24.237,30	107,56
TODAS	TODOS	DE 3634 - 3926	6 CHACARAS		7.170,80	107,56
TODAS	TODOS	DE 196 -206	10 COMERCIAL		8.707,40	107,56
TODAS	TODOS	DE 440 - 458	10 COMERCIAL		19.330,43	107,56
QD 12		LT 10	13 COMERCIO/RESIDENCI	264,09	8.707,40	107,56
TODAS	TODOS	DE 198 - 210	90 TEMPLOS		7.170,80	107,56
		CIRC	99 OUTRAS	25.516,33	13.592,24	107,56

Setor: 5783466CD DOM PEDRO

Quadra	Conj/Blocos	Lotes	Natureza	Área Ter. (M2)	Vir Terreno (R\$)	Vir M2 Const (R\$)
TODAS	TODOS	DE 105-209	1 RESIDENCIA INDIVID		7.170,80	107,56
		DE 214-262	1 RESIDENCIA INDIVID		8.963,50	107,56
		DE 333-443	1 RESIDENCIA INDIVID		15.202,10	107,56
	CB	3/4	1 RESIDENCIA INDIVID	804,98	25.456,34	107,56
TODAS	TODOS	DE 199-208	10 COMERCIAL		8.707,40	107,56
TODAS	TODOS	DE 200-208	13 COMERCIO/RESIDENCI		8.707,40	107,56
TODAS	TODOS	DE 199-202	90 TEMPLOS		7.170,80	107,56
		AE	96 ENTIDADE DE EDUCAC	2.829,76	15.366,00	107,56
		CIRC	99 OUTRAS	25.840,83	13.765,10	107,56
	10	AC	231 AREA COMUNITARIA	664,70	363,29	107,56

Setor: 3499702CD ECOLOGICO VILLAGE 3-SHJB

Quadra	Conj/Blocos	Lotes	Natureza	Área Ter. (M2)	Vir Terreno (R\$)	Vir M2 Const (R\$)
RUA	TUDAS	220-400	1 RESIDENCIA INDIVID		47.886,24	595,60
		DE 401-500	1 RESIDENCIA INDIVID		59.321,76	595,60



GOVERNO DO DISTRITO FEDERAL
SECRETARIA DE ESTADO DA FAZENDA
Subsecretaria da Receita



PROTOCOLO LEGISLATIVO
PL Nº 533 107
Fls. Nº 138

Anexo Único do Projeto de Lei número de de
PVI - Pauta de Valores de Imóveis para Incidência do IPTU Exercício de : 2008

Quadra	Conj/Blocos	Lotes	Cód Natureza	Área Ter. (M2)	Vir Terreno (R\$)	Vir M2 Const (R\$)	
RUAS	TODAS	DE 501-600	1 RESIDENCIA INDIVID		71.472,00	595,60	
		DE 601-700	1 RESIDENCIA INDIVID		83.622,24	595,60	
		DE 701-810	1 RESIDENCIA INDIVID		96.487,20	595,60	
		DE 860-910	1 RESIDENCIA INDIVID		108.637,44	595,60	
		DE 130-230	230 AREA VERDE		629,53	595,60	
		DE 240-340	230 AREA VERDE		909,32	595,60	
		DE 530-570	230 AREA VERDE		1.538,86	595,60	
		AV 3	230 AREA VERDE		862,26	2.331,60	595,60
		AV 1	230 AREA VERDE		3.922,04	10.608,78	595,60
		AC	231 AREA COMUNITARIA		127,81	86,40	595,40

Setor: 920741 CD ENGENHO VELHO

Quadra	Conj/Blocos	Lotes	Natureza	Área Ter. (M2)	Vir Terreno (R\$)	Vir M2 Const (R\$)
			1 RESIDENCIA INDIVID	1,00 A 200,00	6.129,97	218,93
			1 RESIDENCIA INDIVID	201,00 A 300,00	7.662,46	218,93
			1 RESIDENCIA INDIVID	301,00 A 500,00	9.194,95	218,93
			1 RESIDENCIA INDIVID	501,00 A 2.000,00	10.727,44	218,93

Setor: 5690492CD ESTANCIA DEL REY

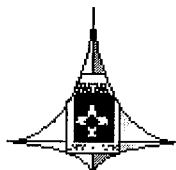
Quadra	Conj/Blocos	Lotes	Natureza	Área Ter. (M2)	Vir Terreno (R\$)	Vir M2 Const (R\$)
TODAS	TODOS	DE 755 - 850	1 RESIDENCIA INDIVID		7.170,80	107,56
		921 - 929	1 RESIDENCIA INDIVID		7.816,17	107,56
			99 OUTRAS	16.629,82	8.858,51	107,56
		759 - 858	231 AREA COMUNITARIA		251,38	107,56
		AC 1	231 AREA COMUNITARIA	1.570,00	457,05	107,56
		AC 4	231 AREA COMUNITARIA	13.202,00	3.843,79	107,56

Setor: 3499699CD ESTANCIA JARDIM BOTANICO

Quadra	Conj/Blocos	Lotes	Natureza	Área Ter. (M2)	Vir Terreno (R\$)	Vir M2 Const (R\$)		
TODAS	TODOS	DE190-430	1 RESIDENCIA INDIVID		37.165,44	595,60		
		465-570	1 RESIDENCIA INDIVID		49.315,68	595,60		
		595-705	1 RESIDENCIA INDIVID		60.751,20	595,60		
		708-825	1 RESIDENCIA INDIVID		71.472,00	595,60		
		826-1010	1 RESIDENCIA INDIVID		87.195,84	595,60		
		1025-1315	1 RESIDENCIA INDIVID		113.640,48	595,60		
		1410-1529,5	1 RESIDENCIA INDIVID		131.508,48	595,60		
		1530-1700	1 RESIDENCIA INDIVID		147.232,32	595,60		
		C	TELEF	10 COMERCIAL	7.146,92	42.883,20	595,60	
			ADM	67 ADMINISTRACAO COML	4.601,85	12.443,63	595,60	
			CIRC	99 OUTRAS	118.526,72	80.125,53	595,60	
		E	A1	104 INSTITUCIONAL	3.947,65	2.652,50	595,60	
			C2	A1	104 INSTITUCIONAL	19.618,74	13.262,51	595,60
		235-305		230 AREA VERDE		825,00	3.055,55	
		430-540		230 AREA VERDE		1.466,66	3.055,55	
		785-1130		230 AREA VERDE		3.055,55	3.055,55	
		2050-2240		230 AREA VERDE		6.049,99	3.055,55	
		J		AV 1	230 AREA VERDE	5.553,73	15.002,75	3.055,55

Setor: 5795018CD ESTANCIA MESTRE D'ARMAS 1

Quadra	Conj/Blocos	Lotes	Natureza	Área Ter. (M2)	Vir Terreno (R\$)	Vir M2 Const (R\$)	
TODAS	TODOS	DE 65 - 127	1 RESIDENCIA INDIVID		2.007,82	107,56	
		130 - 229	1 RESIDENCIA INDIVID		3.657,11	107,56	
		230 - 340	1 RESIDENCIA INDIVID		5.449,81	107,56	
		346 - 448	1 RESIDENCIA INDIVID		7.170,80	107,56	
		460 - 577	1 RESIDENCIA INDIVID		9.250,33	107,56	
		601 - 795	1 RESIDENCIA INDIVID		12.692,32	107,56	
		812 - 909	1 RESIDENCIA INDIVID		14.556,72	107,56	
		V	8/14	1 RESIDENCIA INDIVID	2.030,81	25.312,92	107,56
			B	8/10	1 RESIDENCIA INDIVID	2.301,16	29.687,11
		TODAS		TODOS	115 - 208	4 RESIDENCIA COLETIV	4.302,48



GOVERNO DO DISTRITO FEDERAL
SECRETARIA DE ESTADO DA FAZENDA
Subsecretaria da Receita

PROTOCOLO LEGISLATIVO
Pl. Nº 533 107
Fls. Nº 739 R



Anexo Único do Projeto de Lei número de de
PVI - Pauta de Valores de Imóveis para Incidência do IPTU Exercício de : 2008


Quadra	Conj/Blocos	Lotes	Cód Natureza	Área Ter. (M2)	Vir Terreno (R\$)	Vir M2 Const (R\$)
		221 - 324	4 RESIDENCIA COLETIV		6.761,04	107,56
		343 - 412	4 RESIDENCIA COLETIV		8.604,96	107,56
		450 - 586	4 RESIDENCIA COLETIV		12.292,80	107,56
		713 - 802	4 RESIDENCIA COLETIV		17.086,99	107,56
	B	1 CS 1	4 RESIDENCIA COLETIV	936,55	19.668,48	107,56
	A	3/4 CS 1	4 RESIDENCIA COLETIV	2.053,07	30.732,00	107,56
	B	14/16 CS 1	4 RESIDENCIA COLETIV		39.582,82	107,56
TODAS	TODOS	DE 115 - 220	10 COMERCIAL		3.308,81	107,56
		221 - 316	10 COMERCIAL		4.702,00	107,56
		323 - 412	10 COMERCIAL		6.095,18	107,56
		446 - 586	10 COMERCIAL		8.707,40	107,56
		713 - 937	10 COMERCIAL		13.931,84	107,56
		2053 - 2475	10 COMERCIAL		28.037,83	107,56
TODAS	TODOS	165 - 238	13 COMERCIO/RESIDENCI		4.440,77	107,56
		346 - 469	13 COMERCIO/RESIDENCI		8.707,40	107,56
		502 - 791	13 COMERCIO/RESIDENCI		14.715,51	107,56
	A	8	31 HOTELEIRO	739,41	30.732,00	107,56
	U	30	44 CRECHE/MATERNAL	532,37	15.366,00	107,56
TODAS	TODOS	200 - 344	90 TEMPLOS		5.664,93	107,56
		365 - 437	90 TEMPLOS		7.170,80	107,56
		470 - 776	90 TEMPLOS		12.764,02	107,56
	B	4	96 ENTIDADE DE EDUCAC	836,71	15.366,00	107,56

Setor: 5783470CD ESTANCIA MESTRE D'ARMAS 2

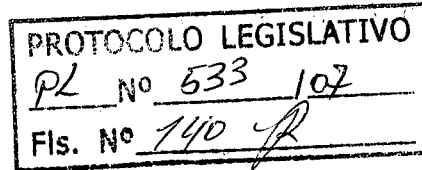
Quadra	Conj/Blocos	Lotes	Natureza	Área Ter. (M2)	Vir Terreno (R\$)	Vir M2 Const (R\$)
TODAS	TODOS	DE 48-100	1 RESIDENCIA INDIVID		2.222,95	107,56
		DE 110-220	1 RESIDENCIA INDIVID		4.876,14	107,56
		DE 224-325	1 RESIDENCIA INDIVID		7.170,80	107,56
		DE 329-446	1 RESIDENCIA INDIVID		9.824,00	107,56
		DE 452-554	1 RESIDENCIA INDIVID		12.190,36	107,56
		DE 570-724	1 RESIDENCIA INDIVID		14.556,72	107,56
		DE 1016-1485	1 RESIDENCIA INDIVID		25.599,76	107,56
TODAS	TODOS	DE 125-226	4 RESIDENCIA COLETIV		5.285,90	107,56
		DE 230-328	4 RESIDENCIA COLETIV		7.621,54	107,56
		DE 434-529	4 RESIDENCIA COLETIV		12.292,80	107,56
		DE 546-642	4 RESIDENCIA COLETIV		14.874,29	107,56
		DE 654-757	4 RESIDENCIA COLETIV		17.578,70	107,56
TODAS	TODOS	DE 2321-3448	6 CHACARAS		7.170,80	107,56
TODAS	TODOS	DE 3984-4867	6 CHACARAS		10.110,83	107,56
		DE 4981-5237	6 CHACARAS		10.899,62	107,56
TODAS	TODOS	DE 125-226	10 COMERCIAL		3.308,81	107,56
		DE 230-350	10 COMERCIAL		4.789,07	107,56
		DE 351 - 459	10 COMERCIAL		6.530,55	107,56
TODAS	TODOS	DE 460-594	10 COMERCIAL		8.707,40	107,56
		DE 612-757	10 COMERCIAL		11.058,40	107,56
		DE 1200-1304	10 COMERCIAL		19.156,28	107,56
		DE 232-319	13 COMERCIO/RESIDENCI		8.707,40	107,56
	B	4 GR 1	33 GARAGENS	246,53	3.585,40	107,56
	C	17	90 TEMPLOS	506,35	7.170,80	107,56
	K	AV	230 AREA VERDE		19.285,94	107,56

Setor: 5790502CD ESTANCIA MESTRE D'ARMAS 3

Quadra	Conj/Blocos	Lotes	Natureza	Área Ter. (M2)	Vir Terreno (R\$)	Vir M2 Const (R\$)
TODAS	TODOS	DE 49 - 101	1 RESIDENCIA INDIVID		1.720,99	107,56
		102 - 202,95	1 RESIDENCIA INDIVID		3.441,98	107,56
		203 - 306	1 RESIDENCIA INDIVID		5.162,98	107,56
		308 - 423	1 RESIDENCIA INDIVID		7.170,80	107,56
		440 - 553	1 RESIDENCIA INDIVID		9.393,75	107,56
		556 - 784	1 RESIDENCIA INDIVID		13.265,98	107,56
	8	8/9	1 RESIDENCIA INDIVID	1.009,14	15.704,05	107,56
TODAS	TODOS	DE 108 - 202	4 RESIDENCIA COLETIV		5.040,05	107,56



GOVERNO DO DISTRITO FEDERAL
SECRETARIA DE ESTADO DA FAZENDA
Subsecretaria da Receita



Anexo Único do Projeto de Lei número de de

PVI - Pauta de Valores de Imóveis para Incidência do IPTU Exercício de : 2008

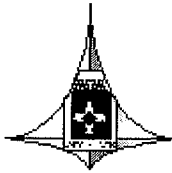
Quadra	Conj/Blocos	Lotes	Cód Natureza	Área Ter. (M2)	Vir Terreno (R\$)	Vir M2 Const (R\$)
TODAS	TODOS	238 - 325	4 RESIDENCIA COLETIV		8.113,25	107,56
		380 - 489	4 RESIDENCIA COLETIV		12.292,80	107,56
		494 - 583	4 RESIDENCIA COLETIV		14.628,43	107,56
		626 - 674	4 RESIDENCIA COLETIV		16.964,06	107,56
		DE 108 - 197	10 COMERCIAL		4.092,48	107,56
		237 - 298	10 COMERCIAL		6.182,25	107,56
		306 - 417	10 COMERCIAL		8.707,40	107,56
		487 - 552	10 COMERCIAL		11.493,77	107,56
		578 - 674	10 COMERCIAL		14.105,99	107,56
		TODAS	TODOS	DE 202 - 485	13 COMERCIO/RESIDENCI	
TODAS	TODOS	DE 243 - 488	33 GARAGENS		3.155,15	107,56
		504 - 552	33 GARAGENS		3.585,40	107,56
	1	12	42 ENSINO 1O.GRAU	4.237,17	15.366,00	107,56
		192 - 291	90 TEMPLOS		3.441,98	107,56
		398 - 611	90 TEMPLOS		7.170,80	107,56
	A	AE 1	98 AREAS ESPECIAIS P/ E	2.410,06	8.707,40	107,56
	A	AC	230 AREA VERDE	32.129,93		

Setor: 5649627CD ESTANCIA MESTRE D'ARMAS 4

Quadra	Conj/Blocos	Lotes	Natureza	Área Ter. (M2)	Vir Terreno (R\$)	Vir M2 Const (R\$)
TODAS	TODOS		1 RESIDENCIA INDIVID	87,00 A 193,00	4.589,31	107,56
TODAS	TODOS		1 RESIDENCIA INDIVID	201,00 A 301,00		0,00
			1 RESIDENCIA INDIVID	302,00 A 410,00		0,00
			1 RESIDENCIA INDIVID	416,00 A 520,00		0,00
			1 RESIDENCIA INDIVID	521,00 A 676,00		0,00
			1 RESIDENCIA INDIVID	789,00 A 927,00		0,00
			1 RESIDENCIA INDIVID	1.013,00 A 1.225,00		0,00
			1 RESIDENCIA INDIVID	1.401,00 A 1.680,00		0,00
			1 RESIDENCIA INDIVID	2.084,00 A 2.448,00		0,00
			1 RESIDENCIA INDIVID	2.600,00 A 2.895,00		0,00
TODAS	TODOS	DE 82-176	4 RESIDENCIA COLETIV		6.883,97	107,56
		DE 207-313	4 RESIDENCIA COLETIV		12.292,80	107,56
		DE 441-535	4 RESIDENCIA COLETIV		21.020,69	107,56
TODAS	TODOS	DE 82-144	10 COMERCIAL		4.266,63	107,56
		DE 175-295	10 COMERCIAL		8.707,40	107,56
		DE 441-535	10 COMERCIAL		15.760,39	107,56
		DE 800-914	10 COMERCIAL		26.992,94	107,56
TODAS	TODOS	DE 102-250	13 COMERCIO/RESIDENCI		4.266,63	107,56
TODAS	TODOS	DE 260-512	13 COMERCIO/RESIDENCI		8.707,40	107,56
TODAS	TODOS	DE 150-259	36 OFICINAS		8.707,40	107,56
		DE 460-532	36 OFICINAS		17.850,17	107,56
	2	10 EL 1	42 ENSINO 1O.GRAU	507,70	15.366,00	0,00
	2	11	44 CRECHE/MATERNAL	479,93	15.366,00	107,56
TODAS	TODOS	TODOS	90 TEMPLOS	288,00	7.170,80	107,56

Setor: 5784977CD ESTANCIA MESTRE D'ARMAS 5

Quadra	Conj/Blocos	Lotes	Natureza	Área Ter. (M2)	Vir Terreno (R\$)	Vir M2 Const (R\$)
TODAS	TODOS	DE 72 - 142	1 RESIDENCIA INDIVID		2.940,03	107,56
		143 - 243,95	1 RESIDENCIA INDIVID		5.091,27	107,56
		244 - 345	1 RESIDENCIA INDIVID		7.170,80	107,56
		346 - 449	1 RESIDENCIA INDIVID		9.322,04	107,56
		452 - 542	1 RESIDENCIA INDIVID		11.258,16	107,56
		561 - 673	1 RESIDENCIA INDIVID		13.983,06	107,56
		705 - 872	1 RESIDENCIA INDIVID		18.142,12	107,56
		900 - 1048	1 RESIDENCIA INDIVID		21.799,23	107,56
TODAS	TODOS	194 - 268	4 RESIDENCIA COLETIV		6.392,26	107,56
		303 - 420	4 RESIDENCIA COLETIV		9.957,17	107,56
		469 - 520	4 RESIDENCIA COLETIV		12.292,80	107,56
		600 - 645	4 RESIDENCIA COLETIV		15.243,07	107,56
		825 - 872	4 RESIDENCIA COLETIV		20.651,90	107,56
TODAS	TODOS	1675 - 3138	6 CHACARAS		7.170,80	107,56



GOVERNO DO DISTRITO FEDERAL
SECRETARIA DE ESTADO DA FAZENDA
Subsecretaria da Receita

PROTOCOLO LEGISLATIVO
PL Nº 533 107
Fls. Nº 141 R



Anexo Único do Projeto de Lei número de de
PVI - Pauta de Valores de Imóveis para Incidência do IPTU Exercício de : 2008

Quadra	Conj/Blocos	Lotes	Cód Natureza	Área Ter. (M2)	Vir Terreno (R\$)	Vir M2 Const (R\$)
TODAS	TODOS	5289 - 9101	6 CHACARAS		20.795,32	107,56
		187 - 268	10 COMERCIAL		5.833,96	107,56
		303 - 407	10 COMERCIAL		8.707,40	107,56
		418 - 520	10 COMERCIAL		11.145,47	107,56
TODAS	TODOS	600 - 645	10 COMERCIAL		13.757,69	107,56
		825 - 872	10 COMERCIAL		18.633,84	107,56
TODAS	TODOS	194 - 313	13 COMERCIO/RESIDENCI		8.707,40	107,56
		350 - 624	13 COMERCIO/RESIDENCI		17.327,73	107,56
TODAS	TODOS	303 - 477	33 GARAGENS		3.585,40	107,56
TODAS	TODOS	237 - 310	90 TEMPLOS		4.445,90	107,56
		469 - 502	90 TEMPLOS		7.170,80	107,56

Setor: 5784961 CD ESTANCIA MESTRE D'ARMAS 6

Quadra	Conj/Blocos	Lotes	Natureza	Área Ter. (M2)	Vir Terreno (R\$)	Vir M2 Const (R\$)
TODAS	TODOS	DE 107 - 206	1 RESIDENCIA INDIVID		4.947,85	107,56
		216 - 299	1 RESIDENCIA INDIVID		7.170,80	107,56
		300 - 390	1 RESIDENCIA INDIVID		9.322,04	107,56
TODAS	TODOS	DE 214 - 319	4 RESIDENCIA COLETIV		12.292,80	107,56
		527 - 973	4 RESIDENCIA COLETIV		37.493,04	107,56
	A	1 LJ 1	10 COMERCIAL	527,94	8.707,40	107,56
	B	9	13 COMERCIO/RESIDENCI	298,15	8.707,40	107,56

Setor: 547681 CD ESTANCIA PLANALTINA

Quadra	Conj/Blocos	Lotes	Natureza	Área Ter. (M2)	Vir Terreno (R\$)	Vir M2 Const (R\$)
			1 RESIDENCIA INDIVID	1,00 A 600,00	9.285,08	224,45
			1 RESIDENCIA INDIVID	601,00 A 700,00	10.316,75	224,45
			1 RESIDENCIA INDIVID	701,00 A 1.000,00	12.895,94	224,45
			1 RESIDENCIA INDIVID	1.001,00 A 1.500,00	15.475,13	224,45
			1 RESIDENCIA INDIVID	1.501,00 A 2.000,00	20.633,50	224,45
			1 RESIDENCIA INDIVID	2.001,00 A 4.000,00	25.791,88	224,45

Setor: 3499731 CD FAZENDINHA-ITAPOA

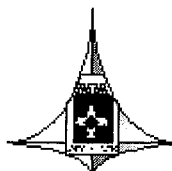
Quadra	Conj/Blocos	Lotes	Natureza	Área Ter. (M2)	Vir Terreno (R\$)	Vir M2 Const (R\$)
TODAS	TODOS	DE 50-100	1 RESIDENCIA INDIVID		4.804,44	107,56
		DE 101-150	1 RESIDENCIA INDIVID		7.170,80	107,56
		DE 151-200	1 RESIDENCIA INDIVID		9.537,16	107,56
		DE 201-250	1 RESIDENCIA INDIVID		11.975,24	107,56
		DE 251-300	1 RESIDENCIA INDIVID		14.341,60	107,56
		DE 301-350	1 RESIDENCIA INDIVID		16.707,96	107,56
		DE 351 - 400	1 RESIDENCIA INDIVID		19.146,04	107,56
		DE 401 - 450	1 RESIDENCIA INDIVID		21.512,40	107,56
TODAS	TODOS	DE 120-230	10 COMERCIAL		8.707,40	107,56
3	F	76	13 COMERCIO/RESIDENCI	132,43	8.707,40	107,56

Setor: 920733 CD GRANJAS REUNIDAS ASA BRANCA

Quadra	Conj/Blocos	Lotes	Natureza	Área Ter. (M2)	Vir Terreno (R\$)	Vir M2 Const (R\$)
			1 RESIDENCIA INDIVID	1,00 A 3.100,00	11.255,09	204,33
			1 RESIDENCIA INDIVID	3.101,00 A 4.000,00	14.068,86	204,33
			1 RESIDENCIA INDIVID	4.001,00 A 6.100,00	16.882,63	204,33
			1 RESIDENCIA INDIVID	6.101,00 A 7.500,00	19.696,41	204,33
			1 RESIDENCIA INDIVID	7.501,00 A 10.500,00	22.510,18	204,33

Setor: 5793465 CD GUARAPARI

Quadra	Conj/Blocos	Lotes	Natureza	Área Ter. (M2)	Vir Terreno (R\$)	Vir M2 Const (R\$)
TODAS	TODOS	DE 124 - 222	1 RESIDENCIA INDIVID		5.521,52	107,58
		224 - 290	1 RESIDENCIA INDIVID		7.170,80	107,58
		399 - 480	1 RESIDENCIA INDIVID		11.903,53	107,58
		244 - 829	4 RESIDENCIA COLETIV		12.292,80	107,58
TODAS	CHACARAS	2200 - 2588	6 CHACARAS		4.661,02	107,58
		3031 - 3966	6 CHACARAS		7.170,80	107,58



GOVERNO DO DISTRITO FEDERAL
SECRETARIA DE ESTADO DA FAZENDA
Subsecretaria da Receita

PROTOCOLO LEGISLATIVO
PL Nº 533 107
Fls. Nº 142



Anexo Único do Projeto de Lei número de de
PVI - Pauta de Valores de Imóveis para Incidência do IPTU Exercício de : 2008

Quadra	Conj/Blocos	Lotes	Cód	Natureza	Área Ter. (M2)	Vir Terreno (R\$)	Vir M2 Const (R\$)
TODAS	TODOS	CH A	6	CHACARAS	33.703,05	46.610,20	107,58
		216 - 650	10	COMERCIAL		3.482,96	107,58
		828 - 1611	10	COMERCIAL		8.707,40	107,58
TODAS	TODOS	205 - 479	13	COMERCIO/RESIDENCI		8.707,40	107,58
TODAS	TODOS	230 - 245	90	TEMPLOS		7.170,80	107,58
		CIRC	99	OUTRAS	38.616,43	20.570,51	107,58

Setor: 3499742CD HALLEY

Quadra	Conj/Blocos	Lotes	Natureza	Área Ter. (M2)	Vir Terreno (R\$)	Vir M2 Const (R\$)
MODULOS	TODOS	DE 60-100	1 RESIDENCIA INDIVID		6.849,40	238,24
		DE 101-200	1 RESIDENCIA INDIVID		13.698,80	238,24
		DE 201-300	1 RESIDENCIA INDIVID		20.548,20	238,24
		DE 301-400	1 RESIDENCIA INDIVID		27.397,60	238,24
		DE 401-500	1 RESIDENCIA INDIVID		34.247,00	238,24
MODULOS	TODOS	DE 140-160	4 RESIDENCIA COLETIV		41.692,00	238,24
MODULOS	TODOS	DE 60-120	10 COMERCIAL		15.962,08	238,24
		DE 121-180	10 COMERCIAL		23.824,00	238,24
		DE 181-220	10 COMERCIAL		29.065,28	238,24

Setor: 3499687CD IMPERIO DOS NOBRES-SOBRADINHO

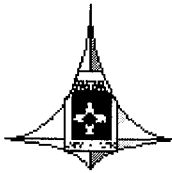
Quadra	Conj/Blocos	Lotes	Natureza	Área Ter. (M2)	Vir Terreno (R\$)	Vir M2 Const (R\$)
TODAS	TODOS	DE 50-100	1 RESIDENCIA INDIVID		7.337,79	405,66
		DE 101-200	1 RESIDENCIA INDIVID		14.675,58	405,66
		DE 201-300	1 RESIDENCIA INDIVID		22.013,38	405,66
		DE 301-400	1 RESIDENCIA INDIVID		29.351,17	405,66
		DE 401-500	1 RESIDENCIA INDIVID		36.688,96	405,66
		DE 501-600,90	1 RESIDENCIA INDIVID		44.026,75	405,66
		DE 601-700	1 RESIDENCIA INDIVID		51.364,54	405,66
		DE 701-800	1 RESIDENCIA INDIVID		58.702,34	405,66
TODAS	TODOS	DE 101-200	10 COMERCIAL		26.206,40	405,66
		DE 201-300	10 COMERCIAL		39.309,60	405,66
		DE 301-400	10 COMERCIAL		52.412,80	405,66
TODAS	TODOS		4 RESIDENCIA COLETIV	100,00 A 350,99	19.654,80	405,66
		AV 1	230 AREA VERDE	47.990,60	129.768,97	405,66
		CM1 21 HT 1	31 HOTELEIRO	174,99	39.309,60	405,66

Setor: 5819365CD ITAIPU

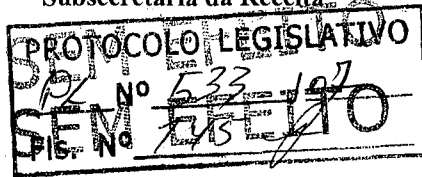
Quadra	Conj/Blocos	Lotes	Natureza	Área Ter. (M2)	Vir Terreno (R\$)	Vir M2 Const (R\$)		
TODAS	TODOS	89 - 153	1 RESIDENCIA INDIVID		2.581,49	107,56		
		184 - 297	1 RESIDENCIA INDIVID		4.947,85	107,56		
		326 - 429	1 RESIDENCIA INDIVID		7.170,80	107,56		
		444 - 546	1 RESIDENCIA INDIVID		9.106,92	107,56		
		550 - 651	1 RESIDENCIA INDIVID		10.899,62	107,56		
		779 - 875	1 RESIDENCIA INDIVID		14.628,43	107,56		
		924 - 1008	1 RESIDENCIA INDIVID		16.851,38	107,56		
		1056 - 1152	1 RESIDENCIA INDIVID		19.289,45	107,56		
		1521 - 1677	1 RESIDENCIA INDIVID		28.037,83	107,56		
		1800 - 1987	1 RESIDENCIA INDIVID		33.200,80	107,56		
		2900 - 3102	1 RESIDENCIA INDIVID		37.503,28	107,56		
			CH 84	6 CHACARAS		17.622,41	43.024,80	107,56
			CH 81	2	90 TEMPLOS	520,58	7.170,80	107,56

Setor: 5681304CD ITAPUA 2

Quadra	Conj/Blocos	Lotes	Natureza	Área Ter. (M2)	Vir Terreno (R\$)	Vir M2 Const (R\$)
TODAS	TODOS	DE 45 - 100,50	1 RESIDENCIA INDIVID		4.833,51	108,21
		101 - 150,90	1 RESIDENCIA INDIVID		7.214,20	108,21
		151 - 200,99	1 RESIDENCIA INDIVID		9.594,89	108,21
		201 - 250,99	1 RESIDENCIA INDIVID		12.047,71	108,21
		251 - 300	1 RESIDENCIA INDIVID		14.428,40	108,21
		301 - 350	1 RESIDENCIA INDIVID		16.809,09	108,21



GOVERNO DO DISTRITO FEDERAL
SECRETARIA DE ESTADO DA FAZENDA
Subsecretaria da Receita



Anexo Único do Projeto de Lei número de de
PVI - Pauta de Valores de Imóveis para Incidência do IPTU Exercício de : 2008

Quadra	Conj/Blocos	Lotes	Cód Natureza	Área Ter. (M2)	Vir Terreno (R\$)	Vir M2 Const (R\$)
TODAS	TODOS	351 - 410	1 RESIDENCIA INDIVID		19.694,77	108,21
TODAS	TODOS	DE 90 - 154	10 COMERCIAL		8.760,10	108,21
TODAS	TODOS	DE 130 - 160	13 COMERCIO/RESIDENCI		8.760,10	108,21
TODAS	TODAS	DE 233 - 268	42 ENSINO 10.GRAU		15.459,00	108,21
TODAS	TODOS	700 - 727	42 ENSINO 10.GRAU		41.893,89	108,21
TODAS	TODOS	DE 131 - 146	120 RESIDENCIAL UTILIZ		8.760,10	108,21

Setor: 3499697CD JARDIM AMERICA-SOBRADINHO

Quadra	Conj/Blocos	Lotes	Natureza	Área Ter. (M2)	Vir Terreno (R\$)	Vir M2 Const (R\$)
MODULOS TODOS	TODOS	DE 201-300	1 RESIDENCIA INDIVID		25.015,20	382,70
		DE 301-400	1 RESIDENCIA INDIVID		33.353,60	382,70
		DE 401-500	1 RESIDENCIA INDIVID		41.692,00	382,70
		DE 501-600	1 RESIDENCIA INDIVID		50.030,40	382,70
		DE 601-700	1 RESIDENCIA INDIVID		58.368,80	382,70
		DE 701-800	1 RESIDENCIA INDIVID		66.707,20	382,70
		DE 801-900	1 RESIDENCIA INDIVID		75.045,60	382,70
		DE 901-1000	1 RESIDENCIA INDIVID		83.384,00	382,70
	MD C	AC3	231 AREA COMUNITARIA	513,57	316,25	382,70
	MD F	AC2	231 AREA COMUNITARIA	830,01	510,08	382,70
	MD F	AC1	231 AREA COMUNITARIA	4.985,03	3.065,58	382,70

Setor: 920722 CD JARDIM ATLANTICO SUL

Quadra	Conj/Blocos	Lotes	Natureza	Área Ter. (M2)	Vir Terreno (R\$)	Vir M2 Const (R\$)
COND.	J.ATLANTIC SU	ATE 1000 M2	1 RESIDENCIA INDIVID	1.000,00	17.847,13	445,65
		1000 - 2000 M2	1 RESIDENCIA INDIVID	1.500,00	26.770,70	445,65
		ACIMA DE 2000 I	1 RESIDENCIA INDIVID	2.000,00	35.694,26	445,65

Setor: 3499700CD JARDIM BOTANICO 1

Quadra	Conj/Blocos	Lotes	Natureza	Área Ter. (M2)	Vir Terreno (R\$)	Vir M2 Const (R\$)
TODAS	TODOS	DE 450-500	1 RESIDENCIA INDIVID		71.472,00	595,60
		DE 501-570	1 RESIDENCIA INDIVID		81.478,08	595,60
			1 RESIDENCIA INDIVID	2.109,58	301.611,84	595,60

Setor: 3499736CD JARDIM BOTANICO 5

Quadra	Conj/Blocos	Lotes	Natureza	Área Ter. (M2)	Vir Terreno (R\$)	Vir M2 Const (R\$)
TODAS	TODOS	DE 160 - 300	1 RESIDENCIA INDIVID		18.344,48	416,92
		DE 301 - 400	1 RESIDENCIA INDIVID		24.581,60	416,92
		DE 401 - 500	1 RESIDENCIA INDIVID		30.451,84	416,92
		DE 501 - 600	1 RESIDENCIA INDIVID		36.688,96	416,92
		DE 601 - 700	1 RESIDENCIA INDIVID		42.926,08	416,92
		DE 701 - 780	1 RESIDENCIA INDIVID		47.695,65	416,92
		DE 975 - 1075	1 RESIDENCIA INDIVID		65.673,24	416,92
	D	10/11	1 RESIDENCIA INDIVID	1.294,72	79.248,15	416,92
		PORT	67 ADMINISTRACAO COMI	56,43	144,52	416,92
	G	ADM	67 ADMINISTRACAO COMI	1.068,93	2.890,43	416,92
		CIRC	99 OUTRAS	27.574,89	18.640,97	416,92
	TODOS	DE 150 - 250	230 AREA VERDE		1.066,18	416,92
	I	AV	230 AREA VERDE	394,29	1.066,18	416,92
	D	AV	230 AREA VERDE	20.500,73	55.430,70	416,92
	B	AC	231 AREA COMUNITARIA	532,31	599,88	416,92
	H	AC	231 AREA COMUNITARIA	1.774,76	1.199,75	416,92

Setor: 3499701CD JARDIM BOTANICO 6

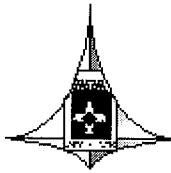
Quadra	Conj/Blocos	Lotes	Natureza	Área Ter. (M2)	Vir Terreno (R\$)	Vir M2 Const (R\$)
TODAS	TODOS	DE 440-600	1 RESIDENCIA INDIVID		49.106,03	578,48
		DE 601-750	1 RESIDENCIA INDIVID		61.382,54	578,48
		DE 751-925	1 RESIDENCIA INDIVID		75.500,52	578,48
		DE 926-1300	1 RESIDENCIA INDIVID		106.191,79	578,48
		DE 1301-1480	1 RESIDENCIA INDIVID		120.923,60	578,48
	X	11	1 RESIDENCIA INDIVID	1.830,19	149.773,40	578,48

EMITIR PAUTA IPTU

terça-feira, 2 de outubro de 2007

10:33:11





GOVERNO DO DISTRITO FEDERAL
SECRETARIA DE ESTADO DA FAZENDA
Subsecretaria da Receita

PROTOCOLO LEGISLATIVO

PL Nº 533 07

Fis. Nº 144



Anexo Único do Projeto de Lei número de de

PVI - Pauta de Valores de Imóveis para Incidência do IPTU Exercício de : 2008

Quadra	Conj/Blocos	Lotes	Cód Natureza	Área Ter. (M2)	Vir Terreno (R\$)	Vir M2 Const (R\$)
	Q	A/1	104 INSTITUCIONAL	662,65	423,02	578,48
	X	AV 1	230 AREA VERDE	923,98	2.336,71	578,48
	X	AV 2	230 AREA VERDE	10.637,75	26.895,53	578,48
	P	AC 1	231 AREA COMUNITARIA	816,26	521,09	578,48

Setor: 5678174CD JARDIM DO ORIENTE

Quadra	Conj/Blocos	Lotes	Natureza	Área Ter. (M2)	Vir Terreno (R\$)	Vir M2 Const (R\$)
TODAS	TODOS	DE 802 - 1180	1 RESIDENCIA INDIVID		7.170,80	107,56
		1392 - 1435	1 RESIDENCIA INDIVID		9.106,92	107,56
		2911 - 2980	1 RESIDENCIA INDIVID		18.572,37	107,56
		PORT	67 ADMINISTRACAO COMI	52,13	110,01	107,56
		CIRC	99 OUTRAS	24.013,26	12.791,58	107,56
TODAS	TODOS	DE 720 - 865	230 AREA VERDE		1.818,25	107,56
		1000 - 1286	230 AREA VERDE		2.713,80	107,56
	A	AC	231 AREA COMUNITARIA	588,68	313,58	107,56

Setor: 3499688CD JARDIM EUROPA 1

Quadra	Conj/Blocos	Lotes	Natureza	Área Ter. (M2)	Vir Terreno (R\$)	Vir M2 Const (R\$)
TODOS	TODOS	DE 201 - 400	1 RESIDENCIA INDIVID		33.353,60	382,70
		DE 401 - 600	1 RESIDENCIA INDIVID		50.030,40	382,70
		DE 601 - 800	1 RESIDENCIA INDIVID		66.707,20	382,70
		DE 801 - 1000	1 RESIDENCIA INDIVID		83.384,00	382,70
		DE 1001 - 1200	1 RESIDENCIA INDIVID		100.060,80	382,70
		DE 1201 - 1400	1 RESIDENCIA INDIVID		116.737,60	382,70
TODOS	TODOS	DE 201 - 317	4 RESIDENCIA COLETIV		14.473,08	382,70
		DE 332 - 393	4 RESIDENCIA COLETIV		17.868,00	382,70
			4 RESIDENCIA COLETIV		0,00	0,00
		DE 218 - 335	10 COMERCIAL		14.294,40	321,27
		DE 355 - 530	10 COMERCIAL		23.824,00	321,27
1	A	13 LJ	10 COMERCIAL	1.346,86	60.512,96	321,27
2	H	6	10 COMERCIAL	567,82	23.824,00	321,27
01	A	AC1	231 AREA COMUNITARIA	3.835,83	2.354,74	382,70
	D	AC3	231 AREA COMUNITARIA	4.276,62	2.627,55	382,70
	E	AC2	231 AREA COMUNITARIA	4.066,02	2.498,33	382,70
	E	AC4	231 AREA COMUNITARIA	847,11	524,07	382,70
	E	AC5	231 AREA COMUNITARIA	880,83	538,43	382,70
	G	AC6	231 AREA COMUNITARIA	947,11	581,51	382,70
	G	AC7	231 AREA COMUNITARIA	968,79	595,87	382,70
	H	AC8	231 AREA COMUNITARIA	1.168,18	717,91	382,70

Setor: 3499705CD JARDIM EUROPA 2

Quadra	Conj/Blocos	Lotes	Natureza	Área Ter. (M2)	Vir Terreno (R\$)	Vir M2 Const (R\$)
	TODOS	DE 255 - 385	1 RESIDENCIA INDIVID		20.679,23	382,70
		DE 400 - 510	1 RESIDENCIA INDIVID		27.349,95	382,70
		DE 511 - 620	1 RESIDENCIA INDIVID		33.353,60	382,70
		DE 635 - 775	1 RESIDENCIA INDIVID		41.692,00	382,70
		DE 805 - 975	1 RESIDENCIA INDIVID		52.365,15	382,70
		DE 1201 - 1857	1 RESIDENCIA INDIVID		100.060,80	382,70
		DE 130 - 200	4 RESIDENCIA COLETIV		9.112,68	382,70
		DE 201 - 210	4 RESIDENCIA COLETIV		9.648,72	382,70
		DE 301 - 390	4 RESIDENCIA COLETIV		17.868,00	382,70
		DE 120 - 180	10 COMERCIAL		20.488,64	382,70
		DE 200 - 210	10 COMERCIAL		23.824,00	382,70
		DE 300 - 607	10 COMERCIAL		68.851,36	382,70
	CL 4 LE	3	10 COMERCIAL	1.587,40	180.109,44	382,70
	LE	2	10 COMERCIAL	1.856,88	210.604,16	382,70
	E	A/1	104 INSTITUCIONAL	5.014,72	3.080,06	382,70
	O	A/2	104 INSTITUCIONAL	846,60	520,28	382,70
	C1	AV2	230 AREA VERDE	3.121,34	7.672,96	382,70
	F1	AV1	231 AREA COMUNITARIA	6.798,00	4.177,75	382,70



GOVERNO DO DISTRITO FEDERAL
SECRETARIA DE ESTADO DA FAZENDA
Subsecretaria da Receita

PROTOCOLO LEGISLATIVO
PL Nº 633 107
Fls. Nº 145



Anexo Único do Projeto de Lei número de de
PVI - Pauta de Valores de Imóveis para Incidência do IPTU Exercício de : 2008

Quadra	Conj/Blocos	Lotes	Cód Natureza	Área Ter. (M2)	Vir Terreno (R\$)	Vir M2 Const (R\$)
Setor: 5790646CD JARDIM VITORIA						

Quadra	Conj/Blocos	Lotes	Natureza	Área Ter. (M2)	Vir Terreno (R\$)	Vir M2 Const (R\$)
TODAS	TODOS	DE 350 - 407	4 RESIDENCIA COLETIV		41.692,00	238,24
	E	10	10 COMERCIAL	360,64	23.824,00	238,24

Setor: 3499716CD JARDINS DO LAGO

Quadra	Conj/Blocos	Lotes	Natureza	Área Ter. (M2)	Vir Terreno (R\$)	Vir M2 Const (R\$)
TODAS	TODOS	DE 390-600	1 RESIDENCIA INDIVID		47.886,24	595,60
		DE 601-700	1 RESIDENCIA INDIVID		55.748,16	595,60
		DE 701-800	1 RESIDENCIA INDIVID		63.610,08	595,60
		DE 801-900	1 RESIDENCIA INDIVID		71.472,00	595,60
		DE 901-1000	1 RESIDENCIA INDIVID		79.333,92	595,60
		DE 1001-1200	1 RESIDENCIA INDIVID		95.057,76	595,60
		DE 1201-1400	1 RESIDENCIA INDIVID		111.496,32	595,60
	N	I	1 RESIDENCIA INDIVID	1.613,27	127.934,88	595,60
TODAS	TODOS	DE 520-800	230 AREA VERDE		2.160,54	595,60
		DE 830-940	230 AREA VERDE		2.541,81	595,60
	J	AV	230 AREA VERDE	1.459,67	3.939,81	595,60
TODAS	TODOS	DE 3700-4925	231 AREA COMUNITARIA		3.327,95	595,60

Setor: 3499696CD LAGO SUL

Quadra	Conj/Blocos	Lotes	Natureza	Área Ter. (M2)	Vir Terreno (R\$)	Vir M2 Const (R\$)
TODAS	TODOS	DE 480-600,90	1 RESIDENCIA INDIVID		57.177,60	595,60
		DE 601 - 750	1 RESIDENCIA INDIVID		71.472,00	595,60
		DE 751 - 910	1 RESIDENCIA INDIVID		86.481,12	595,60
	1	AC	231 AREA COMUNITARIA	479,11	331,85	595,60
	4	AC	231 AREA COMUNITARIA	4.090,83	2.765,45	595,60

Setor: 3499758CD LAGO SUL 2

Quadra	Conj/Blocos	Lotes	Natureza	Área Ter. (M2)	Vir Terreno (R\$)	Vir M2 Const (R\$)
TODAS	TODOS	DE 694-800,90	1 RESIDENCIA INDIVID		20.548,20	238,24
		DE 801-1070	1 RESIDENCIA INDIVID		27.397,60	238,24
	1	ADM	67 ADMINISTRACAO COMI	313,03	768,13	238,24
		CIRC	99 OUTRAS	6.472,16	3.510,91	208,64
	1	AV	230 AREA VERDE	1.274,69	3.127,92	238,24
	2	AC	231 AREA COMUNITARIA	731,58	789,58	238,24

Setor: 3499759CD LAS VEGAS

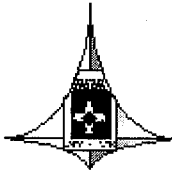
Quadra	Conj/Blocos	Lotes	Natureza	Área Ter. (M2)	Vir Terreno (R\$)	Vir M2 Const (R\$)
TODAS	TODOS	DE 331-548	1 RESIDENCIA INDIVID		14.794,70	238,24
		de 600-700	1 RESIDENCIA INDIVID		18.904,34	238,24
		DE 701-800	1 RESIDENCIA INDIVID		21.644,10	238,24
		DE 810-910	1 RESIDENCIA INDIVID		24.657,84	238,24
		DE 914-1015	1 RESIDENCIA INDIVID		27.397,60	238,24
		DE 1025-1255	1 RESIDENCIA INDIVID		33.973,02	238,24
		DE 1146-1251	1 RESIDENCIA INDIVID		33.699,05	238,24
		DE 1260-1395	1 RESIDENCIA INDIVID		37.534,71	238,24
5	X	TE 1	10 COMERCIAL	2.000,00	23.824,00	238,24
5	X	TE 2	10 COMERCIAL	2.000,00	23.824,00	238,24
5	X	SUPERM	10 COMERCIAL	9.600,00	114.355,20	238,24
	R	SUPERM	10 COMERCIAL	12.000,00	142.944,00	238,24
5	R	ESCOLA 2	41 ENSINO 20.GRAU	11.394,51	59.560,00	238,24
5	P	ESCOLA 1	42 ENSINO 10.GRAU	10.200,00	59.560,00	238,24
5	X	ADM	67 ADMINISTRACAO COMI	2.000,00	4.907,74	238,24
5	X	CEB	80 FORCA E LUZ	2.000,00	4.907,74	238,24
5	X	CAESB	81 AGUA E ESGOTOS	2.000,00	4.297,98	208,64
5	X	TELEBRASILIA	82 TELECOMUNICACOES	2.000,00	4.907,74	238,24
5	Q	HOSPITAL	83 SAUDE PUBLICA	12.000,00	29.446,46	238,24
5	X	POLICIA	84 SEGURANCA PUBLICA	2.000,00	4.907,74	238,24

EMITIR PAUTA IPTU

terça-feira, 2 de outubro de 2007

10:33:11





GOVERNO DO DISTRITO FEDERAL
SECRETARIA DE ESTADO DA FAZENDA
Subsecretaria da Receita



PROTOCOLO LEGISLATIVO
PL Nº 533 / 07
Fis. Nº 146

Anexo Único do Projeto de Lei numero de de
PVI - Pauta de Valores de Imóveis para Incidência do IPTU Exercício de : 2008

Quadra	Conj/Blocos	Lotes	Cód Natureza	Área Ter. (M2)	Vir Terreno (R\$)	Vir M2 Const (R\$)
		CIRC	99 OUTRAS	537.066,44	332.671,84	238,24
2	G	AV	230 AREA VERDE	37.393,49	91.758,84	238,24
4	G	AV	230 AREA VERDE	306.369,22	751.504,90	238,24
5	N	AV	230 AREA VERDE	222.344,55	545.965,10	238,24
5	X	AV	230 AREA VERDE	2.000,00	4.587,94	238,24
TODAS	TODOS	TODOS	231 AREA COMUNITARIA	350,00 A 590,99	362,96	238,24
			231 AREA COMUNITARIA	990,00 A 1.542,99	955,15	238,24
			231 AREA COMUNITARIA	6.700,00 A 9.000,99	5.578,08	238,24
5	X	LAZER	231 AREA COMUNITARIA	16.349,62	10.124,59	238,24

Setor: 5791917CD MANSOES AMANHECER

Quadra	Conj/Blocos	Lotes	Natureza	Área Ter. (M2)	Vir Terreno (R\$)	Vir M2 Const (R\$)
TODAS	TODOS	DE 194 - 400	1 RESIDENCIA INDIVID		2.366,36	107,56
TODAS	TODOS	DE 406 - 685	1 RESIDENCIA INDIVID		4.015,65	107,56
TODAS	TODOS	DE 720 - 984	1 RESIDENCIA INDIVID		5.808,35	107,56
TODAS	TODOS	DE 1000 - 1217	1 RESIDENCIA INDIVID		7.170,80	107,56
TODAS	TODOS	DE 1501 - 1964	1 RESIDENCIA INDIVID		11.544,99	107,56
TODAS	TODOS	DE 2000 - 3000	1 RESIDENCIA INDIVID		15.560,64	107,56
TODAS	TODOS	DE 4000 - 4978	1 RESIDENCIA INDIVID		22.157,77	107,56
TODAS	TODOS	DE 8193 - 9609	6 CHACARAS		5.306,39	107,56
TODAS	TODOS	DE 12000 - 1300	6 CHACARAS		7.170,80	107,56
TODAS	TODOS	DE 29000 - 3010	6 CHACARAS		16.636,26	107,56

Setor: 3499753CD MANSOES BRAUNA

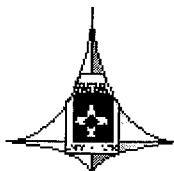
Quadra	Conj/Blocos	Lotes	Natureza	Área Ter. (M2)	Vir Terreno (R\$)	Vir M2 Const (R\$)
	TODOS	DE 1365 - 1495	1 RESIDENCIA INDIVID		28.027,74	262,06
		DE 1500 - 1600	1 RESIDENCIA INDIVID		30.137,36	262,06
			1 RESIDENCIA INDIVID		31.945,60	262,06
		DE 1710 - 1825	1 RESIDENCIA INDIVID		34.356,59	262,06
	CONJ. E	LT 13	1 RESIDENCIA INDIVID	2.111,39	39.781,32	262,06
		DE 195 - 270	10 COMERCIAL		26.206,40	262,06
		DE 301 - 787	10 COMERCIAL		76.260,62	262,06
	CONJ A	ADM	67 ADMINISTRACAO COMI	611,00	1.652,17	262,06
		CIRC	99 OUTRAS	15.306,82	10.347,60	262,06

Setor: 3499693CD MANSOES CALIFORNIA

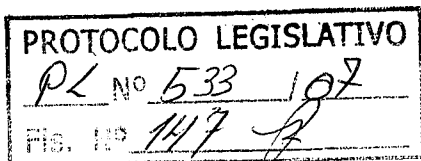
Quadra	Conj/Blocos	Lotes	Natureza	Área Ter. (M2)	Vir Terreno (R\$)	Vir M2 Const (R\$)
	TODOS	DE 550-700	1 RESIDENCIA INDIVID		30.084,95	416,92
		DE 701-850	1 RESIDENCIA INDIVID		36.688,96	416,92
		DE 851-1000	1 RESIDENCIA INDIVID		43.292,97	416,92
		DE 1001-1200	1 RESIDENCIA INDIVID		51.731,43	416,92
		DE 1201-1500	1 RESIDENCIA INDIVID		64.572,57	416,92
		DE 1501-1800	1 RESIDENCIA INDIVID		77.780,60	416,92
		DE 1801-2200	1 RESIDENCIA INDIVID		95.024,41	416,92
	A	6	1 RESIDENCIA INDIVID		122.174,24	416,92

Setor: 3499706CD MANSOES ENTRE LAGOS-SOBRADINHO

Quadra	Conj/Blocos	Lotes	Natureza	Área Ter. (M2)	Vir Terreno (R\$)	Vir M2 Const (R\$)
TODAS	TODOS	DE 120-250	1 RESIDENCIA INDIVID		7.232,97	25,25
		DE 251-400	1 RESIDENCIA INDIVID		11.452,20	252,53
		DE 401-800	1 RESIDENCIA INDIVID		22.904,39	252,53
		DE 801-1050,9	1 RESIDENCIA INDIVID		30.137,36	252,53
		DE 1051-1250	1 RESIDENCIA INDIVID		35.863,46	252,53
		DE 1251-1500	1 RESIDENCIA INDIVID		43.096,42	252,53
		DE 1501-2000	1 RESIDENCIA INDIVID		57.260,98	252,53
		DE 2001-2480	1 RESIDENCIA INDIVID		71.124,17	252,53
TODAS	TODOS	DE 99-152,9	110 COMERCIAL		26.206,40	252,53
		DE 153-206	110 COMERCIAL		35.378,64	252,53
		DE 207-260	110 COMERCIAL		44.550,88	252,53
FA 1		AV 3	230 AREA VERDE	26.422,56	71.447,91	252,53



GOVERNO DO DISTRITO FEDERAL
SECRETARIA DE ESTADO DA FAZENDA
Subsecretaria da Receita



Anexo Único do Projeto de Lei número de de
PVI - Pauta de Valores de Imóveis para Incidência do IPTU Exercício de : 2008

Quadra	Conj/Blocos	Lotes	Cód Natureza	Área Ter. (M2)	Vir Terreno (R\$)	Vir M2 Const (R\$)
FA 4		AV 1	230 AREA VERDE	176.815,23	477.986,52	252,53
FA 4		AV 2	230 AREA VERDE	151.205,30	408.682,05	252,53
FA 1	F	AC 4	231 AREA COMUNITARIA	1.867,41	1.262,39	252,53
FA 1	Y	AC 5	231 AREA COMUNITARIA	2.848,62	1.931,46	252,53
FA 3	J	AC 3	231 AREA COMUNITARIA	4.868,55	3.294,84	252,53
FA 3	L	AC 2	231 AREA COMUNITARIA	2.757,46	1.868,34	252,53
FA 4	I	AC 1	231 AREA COMUNITARIA	5.876,15	3.976,53	252,53
6		6 CHACARAS		25.554,00 A 31.000,00	420.000,00	208,64

Setor: 920720 CD MANSOES FLAMBOYANT

Quadra	Conj/Blocos	Lotes	Natureza	Área Ter. (M2)	Vir Terreno (R\$)	Vir M2 Const (R\$)
COND.	MS.FLANBOYA	ATE 1000 M2	1 RESIDENCIA INDIVID	1.000,00	14.743,48	473,35
		ACIMA DE 1000 l	1 RESIDENCIA INDIVID	1.250,00	17.692,18	473,35

Setor: 3499754CD MANSOES SOBRADINHO

Quadra	Conj/Blocos	Lotes	Natureza	Área Ter. (M2)	Vir Terreno (R\$)	Vir M2 Const (R\$)
TODAS	TODOS	DE 72 - 130	1 RESIDENCIA INDIVID		10.959,04	238,24
Todas	Todos	72 a 130m²	13 COMERCIO/RESIDENCI		15.962,08	238,24
		DE 135 - 220	1 RESIDENCIA INDIVID		18.630,37	238,24
Todas	Todos	De 135 a 200m²	13 COMERCIO/RESIDENCI		23.824,00	238,24
		DE 235 - 325	1 RESIDENCIA INDIVID		27.397,60	238,24
		DE 330 - 451	1 RESIDENCIA INDIVID		38.082,66	238,24
		DE 83 - 105	4 RESIDENCIA COLETIV		29.601,32	238,24
TODAS	TODOS	DE 83 - 105	4 RESIDENCIA COLETIV		29.601,32	238,24
		E 106 - 148	4 RESIDENCIA COLETIV		41.692,00	238,24
		DE 284 - 336	4 RESIDENCIA COLETIV		94.640,84	238,24
TODAS	TODOS	TODOS	13 COMERCIO/RESIDENCI	72,00 A 130,99	15.962,08	238,24
			13 COMERCIO/RESIDENCI	135,00 A 200,99	23.824,00	238,24
		CIRC	99 OUTRAS	7.816,21	4.802,92	238,24

Setor: 3499740CD MANSOES SOBRADINHO 2

Quadra	Conj/Blocos	Lotes	Natureza	Área Ter. (M2)	Vir Terreno (R\$)	Vir M2 Const (R\$)
TODAS	TODOS	DE 120-220	1 RESIDENCIA INDIVID		14.246,75	238,24
		DE 221-320	1 RESIDENCIA INDIVID		20.548,20	238,24
		DE 321-420	1 RESIDENCIA INDIVID		27.397,60	238,24

Setor: 5678172CD MANSOES SOBRADINHO 3

Quadra	Conj/Blocos	Lotes	Natureza	Área Ter. (M2)	Vir Terreno (R\$)	Vir M2 Const (R\$)
TODAS	TODOS	DE 162-252	1 RESIDENCIA INDIVID		5.039,70	128,13
		DE 327-426	1 RESIDENCIA INDIVID		8.541,86	128,13
		DE 454-527	1 RESIDENCIA INDIVID		10.591,91	128,13
	A	20	1 RESIDENCIA INDIVID	722,03	14.435,74	128,13

Setor: 3499707CD MARINA-SOBRADINHO

Quadra	Conj/Blocos	Lotes	Natureza	Área Ter. (M2)	Vir Terreno (R\$)	Vir M2 Const (R\$)
	TODOS	DE 250-300	1 RESIDENCIA INDIVID		19.593,31	394,41
		DE 490-530	1 RESIDENCIA INDIVID		34.374,22	394,41
		DE 1100-1300	1 RESIDENCIA INDIVID		84.216,84	394,41
			1 RESIDENCIA INDIVID	5.679,46	368.491,64	394,41
			1 RESIDENCIA INDIVID	11.224,15	728.045,98	394,41
		6 CHACARAS		10.501,00 A 12.000,00	255.000,00	208,64

Setor: 3499708CD MEUS SONHOS-SOBRADINHO

Quadra	Conj/Blocos	Lotes	Natureza	Área Ter. (M2)	Vir Terreno (R\$)	Vir M2 Const (R\$)
		DE 590-800	1 RESIDENCIA INDIVID		34.374,22	394,41
		DE 801-1200	1 RESIDENCIA INDIVID		51.561,33	394,41
			1 RESIDENCIA INDIVID	1.572,56	67.717,21	394,41
			1 RESIDENCIA INDIVID	2.841,49	122.028,48	394,41



GOVERNO DO DISTRITO FEDERAL
SECRETARIA DE ESTADO DA FAZENDA
Subsecretaria da Receita

PROTOCOLO LEGISLATIVO
PK Nº 533/07
Fis. Nº 148



Anexo Único do Projeto de Lei número de de
PVI - Pauta de Valores de Imóveis para Incidência do IPTU Exercício de : 2008

Quadra Conj/Blocos Lotes Cód Natureza Área Ter. (M2) Vlr Terreno (R\$) Vlr M2 Const (R\$)
Setor: 7237538CD MINI CHAC LAGO SUL

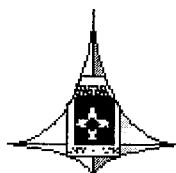
Quadra	Conj/Blocos	Lotes	Natureza	Área Ter. (M2)	Vlr Terreno (R\$)	Vlr M2 Const (R\$)
		ATÉ 400	1 RESIDENCIA INDIVID		1.800,00	315,00
		até 401-500	1 RESIDENCIA INDIVID		2.250,00	315,00
		de 501- 600	1 RESIDENCIA INDIVID		2.700,00	315,00
		DE 601-700	1 RESIDENCIA INDIVID		3.150,00	315,00
		DE 701-800	1 RESIDENCIA INDIVID		3.600,00	315,00
		DE 801-900	1 RESIDENCIA INDIVID		4.050,00	315,00
		DE 901-1000	1 RESIDENCIA INDIVID		4.500,00	315,00
		DE 1001-1100	1 RESIDENCIA INDIVID		4.950,00	315,00
TODAS	TODOS	TODOS	67 ADMINISTRACAO COMI			
TODAS	TODOS	TODOS	99 OUTRAS		13.183,98	491,56
TODAS	TODAS	TODAS	104 INSTITUCIONAL		13.183,98	471,21
TODAS	TODOS	TODOS	231 AREA COMUNITARIA			
TODAS	TODOS	ATÉ 120	10 COMERCIAL			
todas	todos	DE 120-130	10 COMERCIAL			
TODAS	TODOS	DE 141-150	10 COMERCIAL			
TODAS	TODOS	DE 151-160				

Setor: 7446907CD MINI CHACARA LAGO SUL

Quadra	Conj/Blocos	Lotes	Natureza	Área Ter. (M2)	Vlr Terreno (R\$)	Vlr M2 Const (R\$)
TODAS	TODOS	até 400 m2	1 RESIDENCIA INDIVID		1.800,00	315,00
todas	todos	de 401 até 500	1 RESIDENCIA INDIVID		2.250,00	315,00
todas	todos	de 501 até 600	1 RESIDENCIA INDIVID		2.700,00	315,00
todas	todos	de 601 até 700	1 RESIDENCIA INDIVID		3.150,00	315,00
todas	todos	de 701 até 800	1 RESIDENCIA INDIVID		3.600,00	315,00
todas	todos	de 801 até 900	1 RESIDENCIA INDIVID		4.050,00	315,00
todas	todos	de 901 até 1000	1 RESIDENCIA INDIVID		4.500,00	315,00
todas	todos	de 1001 até 1100	1 RESIDENCIA INDIVID		4.950,00	315,00
todas	todos	todos	67 ADMINISTRACAO COMI		13.183,98	491,56
todas	todos	todos	99 OUTRAS		13.183,02	491,56
todas	todos	todos	104 INSTITUCIONAL		13.183,98	491,56
todas	todos	todos	231 AREA COMUNITARIA		7.841,16	491,56
TODAS	TODOS	ATÉ 120 M²	10 COMERCIAL		34.764,72	539,62
TODAS	TODOS	DE 121 - 140M²	10 COMERCIAL		37.627,70	539,62
TODAS	TODOS	DE 141 - 150M²	10 COMERCIAL		40.899,67	539,62
TODAS	TODOS	DE 151 - 160M²	10 COMERCIAL		47.034,62	539,62
TODAS	TODOS	DE 161 - 170 M2	10 COMERCIAL		53.169,57	539,62
TODAS	TODOS	DE 171 - 180 M2	10 COMERCIAL		59.304,52	539,62
TODAS	TODOS	DE 181 - 190 M2	10 COMERCIAL		65.439,47	539,62
TODAS	TODOS	DE 191 - 200 M2	10 COMERCIAL		69.529,44	539,62
TODAS	TODOS	DE 201 - 210 M2	10 COMERCIAL		71.574,42	539,62
TODAS	TODOS	DE 211 - 240 M2	10 COMERCIAL		73.619,41	539,62
TODAS	TODOS	DE 241 - 260 M2	10 COMERCIAL		75.664,39	539,62
TODAS	TODOS	DE 261 - 300 M2	10 COMERCIAL		77.709,37	539,62
TODAS	TODOS	DE 301 - 350 M2	10 COMERCIAL		79.754,36	539,62
TODAS	TODOS	DE 351 - 200 M2	10 COMERCIAL		81.799,34	539,62
TODAS	TODOS	DE 401 - 450 M2	10 COMERCIAL		83.844,32	539,62
TODAS	TODOS	DE 451 - 500 M2	10 COMERCIAL		85.889,31	539,62
TODAS	TODOS	DE 501 - 550 M2	10 COMERCIAL		87.934,29	539,62
TODAS	TODOS	DE 551 - 600 M2	10 COMERCIAL		89.979,27	539,62
TODAS	TODOS	ACIMA DE 2500 I	10 COMERCIAL		529.650,73	539,62

Setor: 920745 CD MINI CHACARAS SOBRADINHO

Quadra	Conj/Blocos	Lotes	Natureza	Área Ter. (M2)	Vlr Terreno (R\$)	Vlr M2 Const (R\$)
COND.	MINI CHACARA	ATE 399 M2	1 RESIDENCIA INDIVID		14.872,22	396,00
		400 - 599 M2	1 RESIDENCIA INDIVID		22.903,22	396,00
		600 - 799 M2	1 RESIDENCIA INDIVID		29.744,44	396,00
		800 - 999 M2	1 RESIDENCIA INDIVID		33.016,33	396,00
		ACIMA 1000 M2	1 RESIDENCIA INDIVID		39.560,11	396,00



GOVERNO DO DISTRITO FEDERAL
SECRETARIA DE ESTADO DA FAZENDA
Subsecretaria da Receita

PROTOCOLO LEGISLATIVO
PL Nº 533 107
Fls. Nº 149



Anexo Único do Projeto de Lei número de de
PVI - Pauta de Valores de Imóveis para Incidência do IPTU Exercício de : 2008

Quadra	Conj/Blocos	Lotes	Cód Natureza	Área Ter. (M2)	Vir Terreno (R\$)	Vir M2 Const (R\$)
COND.	MINI CHACARA	ATE 100 M2	10 COMERCIAL		9.914,81	396,00
		101 A 200 M2	10 COMERCIAL		14.872,22	396,00
		201 A 2000 M2	10 COMERCIAL		59.488,86	396,00
		2001 A 3000 M2	10 COMERCIAL		99.148,10	396,00
		ATE 120 M2	11 COMERCIO LOCAL		9.914,81	396,00
COND.	MINI CHACARA	600 A 799 M2	11 COMERCIO LOCAL		29.744,43	396,00
		ATÉ 150 M2	13 COMERCIO/RESIDENCI		10.086,86	366,24
		DE 151 - 200 M2	13 COMERCIO/RESIDENCI		13.754,81	366,24

Setor: 7583276CD MIRANTE CASTELO I

Quadra	Conj/Blocos	Lotes	Natureza	Área Ter. (M2)	Vir Terreno (R\$)	Vir M2 Const (R\$)
TODAS	TODOS	Até 200	1 RESIDENCIA INDIVID		1.125,00	315,00
TODAS	TODOS	DE 201 A 300	1 RESIDENCIA INDIVID		1.350,00	315,00
TODAS	TODOS	DE 301 A 400	1 RESIDENCIA INDIVID		1.800,00	315,00
TODAS	TODOS	DE 401 A 500	1 RESIDENCIA INDIVID		2.250,00	315,00
TODAS	TODOS	DE 501 A 700	1 RESIDENCIA INDIVID		3.375,00	315,00
TODAS	TODOS	DE 701 A 900	1 RESIDENCIA INDIVID		3.825,00	315,00
TODAS	TODOS	DE 901 A 1200	1 RESIDENCIA INDIVID		4.500,00	315,00
TODAS	TODOS	DE 1201 A 1500	1 RESIDENCIA INDIVID		6.750,00	315,00
TODAS	TODOS	ATE 300	10 COMERCIAL			
TODAS	TODOS	DE 301 A 500	10 COMERCIAL			
TODAS	TODOS	DE 501 A 900	10 COMERCIAL			
TODAS	TODOS	DE 901 A 1500	10 COMERCIAL			
TODAS	TODOS	DE 1501 A 3000	10 COMERCIAL			
TODAS	TODOS	A PARTIR 3000	10 COMERCIAL			

Setor: 6483776CD MIRANTE CASTELO II

Quadra	Conj/Blocos	Lotes	Natureza	Área Ter. (M2)	Vir Terreno (R\$)	Vir M2 Const (R\$)
TODAS	TODOS	ATÉ 200	1 RESIDENCIA INDIVID		1.125,00	315,00
TODAS	TODOS	DE 201 A 300	1 RESIDENCIA INDIVID		1.350,00	315,00
TODAS	TODOS	DE 301 A 400	1 RESIDENCIA INDIVID		1.800,00	315,00
TODAS	TODOS	DE 401 A 500	1 RESIDENCIA INDIVID		2.250,00	315,00
TODAS	TODOS	DE 501 A 700	1 RESIDENCIA INDIVID		3.375,00	315,00
TODAS	TODOS	DE 701 A 900	1 RESIDENCIA INDIVID		3.825,00	315,00
TODAS	TODOS	DE 901 A 1200	1 RESIDENCIA INDIVID		4.500,00	315,00
TODAS	TODOS	DE 1201 A 1500	1 RESIDENCIA INDIVID		6.750,00	315,00
TODAS	TODOS	ATÉ 300	10 COMERCIAL			
TODAS	TODOS	DE 301 A 500	10 COMERCIAL			
TODAS	TODOS	DE 501 A 900	10 COMERCIAL			
TODAS	TODOS	DE 901 A 1500	10 COMERCIAL			
TODAS	TODOS	DE 1501 A 3000	10 COMERCIAL			
TODAS	TODOS	A PARTIR 3000	10 COMERCIAL			

Setor: 5791921CD MIRANTE DA SERRA

Quadra	Conj/Blocos	Lotes	Natureza	Área Ter. (M2)	Vir Terreno (R\$)	Vir M2 Const (R\$)
TODAS	TODOS	DE 94-148	1 RESIDENCIA INDIVID		4.302,48	107,56
		DE 149-248	1 RESIDENCIA INDIVID		7.170,80	107,56
		DE 254-356	1 RESIDENCIA INDIVID		10.325,95	107,56
		DE 359-449	1 RESIDENCIA INDIVID		12.979,15	107,56
		DE 517-647	1 RESIDENCIA INDIVID		18.715,79	107,56
TODAS	TODOS	DE 236-300	13 COMERCIO/RESIDENCI		8.707,40	107,56
		CIRC	99 OUTRAS	7.727,13	4.116,15	107,56
TODAS	TODOS	DE 557-1999	230 AREA VERDE		4.222,01	107,56
		DE 2000-3510	230 AREA VERDE		7.407,03	107,56

Setor: 3499717CD MIRANTE DAS PAINEIRAS-SAO SEBASTIAO

Quadra	Conj/Blocos	Lotes	Natureza	Área Ter. (M2)	Vir Terreno (R\$)	Vir M2 Const (R\$)
TODAS	TODOS	DE 410-510	1 RESIDENCIA INDIVID		71.472,00	595,60
		DE 511-570	1 RESIDENCIA INDIVID		80.048,64	595,60
		DE 571 - 700 M2	1 RESIDENCIA INDIVID		92.913,60	595,60



GOVERNO DO DISTRITO FEDERAL
SECRETARIA DE ESTADO DA FAZENDA

Subsecretaria da Receita

PROTOCOLO LEGISLATIVO
PL Nº 533 107
Fls. Nº 150



Anexo Único do Projeto de Lei número de de
PVI - Pauta de Valores de Imóveis para Incidência do IPTU Exercício de : 2008

Quadra	Conj/Blocos	Lotes	Cód Natureza	Área Ter. (M2)	Vir Terreno (R\$)	Vir M2 Const (R\$)
		DE 701 - 900 M2	1 RESIDENCIA INDIVID		100.060,80	595,60
7		2	1 RESIDENCIA INDIVID	967,12	135.796,80	595,60
TODAS		TODOS	231 AREA COMUNITARIA	824,09	557,10	595,60

Setor: 547684 CD MOD RURAL MESTRE DARMAS

Quadra	Conj/Blocos	Lotes	Natureza	Área Ter. (M2)	Vir Terreno (R\$)	Vir M2 Const (R\$)
			1 RESIDENCIA INDIVID	1,00 A 250,00	4.569,77	169,75
			1 RESIDENCIA INDIVID	251,00 A 400,00	5.797,47	169,75
			1 RESIDENCIA INDIVID	401,00 A 550,00	6.820,55	169,75
			1 RESIDENCIA INDIVID	551,00 A 700,00	7.502,61	169,75
			1 RESIDENCIA INDIVID	701,00 A 4.000,99	8.525,69	169,75
AE	MOD 1	13	41 ENSINO 20.GRAU	4.624,00	167.433,44	278,63
MD	G	15 E 24	83 SAUDE PUBLICA	600,00	167.433,44	278,63

Setor: 5928015CD MORADA COLONIAL

Quadra	Conj/Blocos	Lotes	Natureza	Área Ter. (M2)	Vir Terreno (R\$)	Vir M2 Const (R\$)
TODAS	TODOS	DE 71 - 356	1 RESIDENCIA INDIVID		7.671,33	238,24
		DE 362 - 569	1 RESIDENCIA INDIVID		13.150,85	238,24
		DE 605 - 832	1 RESIDENCIA INDIVID		19.178,32	238,24
		DE 834 - 1183	1 RESIDENCIA INDIVID		27.397,60	238,24
		DE 1219 - 1840	1 RESIDENCIA INDIVID		42.740,26	238,24
		DE 2208 - 2992	1 RESIDENCIA INDIVID		69.315,93	238,24
		DE 3303 - 3987	1 RESIDENCIA INDIVID		74.795,45	238,24
		DE 4004 - 4747	1 RESIDENCIA INDIVID		82.466,78	238,24
TODAS	TODOS	DE 7500 - 8060	4 RESIDENCIA COLETIV		41.692,00	238,24
TODAS	TODOS	DE 7966 - 9982	6 CHACARAS		27.397,60	238,24
1200		DE 15000 - 1708	6 CHACARAS		41.096,40	238,24
		17 LJ 1	10 COMERCIAL		23.824,00	238,24

Setor: 3499718CD MORADA DE DEUS(AMOB)

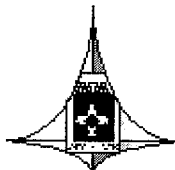
Quadra	Conj/Blocos	Lotes	Natureza	Área Ter. (M2)	Vir Terreno (R\$)	Vir M2 Const (R\$)
TODAS	TODOS	DE 380-550	1 RESIDENCIA INDIVID		17.808,44	238,24
		DE 551-700	1 RESIDENCIA INDIVID		22.466,03	238,24
		DE 700-850	1 RESIDENCIA INDIVID		27.397,60	238,24
		DE 850-1000	1 RESIDENCIA INDIVID		32.329,17	238,24
		DE 1001-1300	1 RESIDENCIA INDIVID		41.918,33	238,24
		DE 1301-1500	1 RESIDENCIA INDIVID		48.219,78	238,24
		DE 1680-1770	1 RESIDENCIA INDIVID		56.987,01	238,24
		DE 2180-2375	1 RESIDENCIA INDIVID		76.439,30	238,24
		DE 3200-4997	6 CHACARAS		22.013,38	238,24
		DE 5124-9945	6 CHACARAS		44.026,75	238,24
		DE 10099-11324	6 CHACARAS		50.030,40	238,24
		DE 16533-18645	6 CHACARAS		82.550,16	238,24
		DE 20307-24078	6 CHACARAS		95.057,76	238,24
		DE 400-434	10 COMERCIAL		23.824,00	238,24
		DE 435-472	10 COMERCIAL		25.968,16	238,24
		A	104 INSTITUCIONAL	3.810,56	2.312,53	238,24
			104 INSTITUCIONAL	4.316,28	2.642,89	238,24
			104 INSTITUCIONAL	5.470,17	3.369,68	238,24
			104 INSTITUCIONAL	10.751,20	6.607,22	238,24
		A	104 INSTITUCIONAL	16.476,98	10.109,05	238,24
		A/1	104 INSTITUCIONAL	46.054,25	28.278,90	238,24
		AV	230 AREA VERDE	10.106,85	24.758,60	238,24
		AV	230 AREA VERDE	109.433,24	268.535,56	238,24
	Z 1	AV 1	230 AREA VERDE	11.087,48	27.207,25	238,24
	P	AC	231 AREA COMUNITARIA	1.220,51	764,23	238,24
	W	AC	231 AREA COMUNITARIA	17.422,78	10.699,17	238,24
		AC	231 AREA COMUNITARIA	6.200,79	3.821,13	238,24
	CM	AC 1	231 AREA COMUNITARIA	1.021,91	625,28	238,24
		AC 1	231 AREA COMUNITARIA	17.207,04	10.560,22	238,24
		AC 2	231 AREA COMUNITARIA	58.982,63	36.266,00	238,24

EMITIR PAUTA IPTU

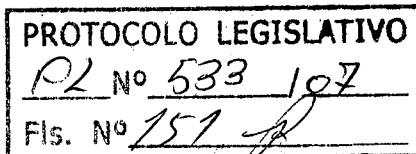
terça-feira, 2 de outubro de 2007

10:33:11





GOVERNO DO DISTRITO FEDERAL
SECRETARIA DE ESTADO DA FAZENDA
Subsecretaria da Receita



Anexo Único do Projeto de Lei número de de
PVI - Pauta de Valores de Imóveis para Incidência do IPTU Exercício de : 2008

Quadra	Conj/Blocos	Lotes	Cód Natureza	Área Ter. (M2)	Vir Terreno (R\$)	Vir M2 Const (R\$)
		AC	231 AREA COMUNITARIA	1.258,40	764,23	238,24
		AC	231 AREA COMUNITARIA	11.304,91	6.947,51	238,24
		AC 1	231 AREA COMUNITARIA	6.200,79	3.821,13	238,24
	CM	AC 1	231 AREA COMUNITARIA	1.021,91	625,28	238,24
		AC 1	231 AREA COMUNITARIA	17.207,04	10.560,22	238,24
		AC 2	231 AREA COMUNITARIA	58.982,63	36.266,00	238,24
		AC	231 AREA COMUNITARIA	1.258,40	764,23	238,24
		AC	231 AREA COMUNITARIA	11.304,91	6.947,51	238,24

Setor: 5783478CD MORADA NOBRE

Quadra	Conj/Blocos	Lotes	Natureza	Área Ter. (M2)	Vir Terreno (R\$)	Vir M2 Const (R\$)
TODAS	TODOS	DE 155-209	1 RESIDENCIA INDIVID		4.087,36	107,56
		DE 291-365	1 RESIDENCIA INDIVID		7.170,80	107,56
		DE 444-550	1 RESIDENCIA INDIVID		10.827,91	107,56
		DE 551-689	1 RESIDENCIA INDIVID		13.552,81	107,56
		DE 708-724	1 RESIDENCIA INDIVID		14.198,18	107,56
		DE 725 - 1000	1 RESIDENCIA INDIVID		15.417,22	107,56
	B	15/16	1 RESIDENCIA INDIVID		19.361,16	107,56
	B	8/14	1 RESIDENCIA INDIVID		23.089,98	107,56
	CM	2	10 COMERCIAL	187,42	8.707,40	107,56
	CM	1	10 COMERCIAL	425,20	19.765,80	107,56
	A	8	67 ADMINISTRACAO COMI	336,54	2.882,62	107,56
		DE 1144-1366	67 ADMINISTRACAO COMI		8.820,82	107,56
	A	5	67 ADMINISTRACAO COMI	3.252,82	19.227,08	107,56
	CM	3	90 TEMPLOS	283,59	7.170,80	107,56

Setor: 920744 CD MORADA QUINTAS DO CAMPO

Quadra	Conj/Blocos	Lotes	Natureza	Área Ter. (M2)	Vir Terreno (R\$)	Vir M2 Const (R\$)
			1 RESIDENCIA INDIVID	1,00 A 250,00	6.013,50	272,63
			1 RESIDENCIA INDIVID	251,00 A 500,00	8.018,00	272,63
			1 RESIDENCIA INDIVID	501,00 A 4.000,99	10.022,50	272,63

Setor: 5790503CD NOSSO LAR

Quadra	Conj/Blocos	Lotes	Natureza	Área Ter. (M2)	Vir Terreno (R\$)	Vir M2 Const (R\$)
TODAS	TODOS	DE 191-280	1 RESIDENCIA INDIVID		5.019,56	107,56
		DE 300-400	1 RESIDENCIA INDIVID		7.170,80	107,56
		DE 401-473	1 RESIDENCIA INDIVID		8.461,54	107,56
		DE 708-821	1 RESIDENCIA INDIVID		14.700,14	107,56
	J	5	1 RESIDENCIA INDIVID	2.736,66	32.125,18	107,56
TODAS	TODOS	DE 367-377	13 COMERCIO/RESIDENCI		8.707,40	107,56
	A	1	90 TEMPLOS	878,00	7.170,80	107,56
		AV	230 AREA VERDE	8.804,15	18.579,08	107,56

Setor: 5793468CD NOVA BETANIA

Quadra	Conj/Blocos	Lotes	Natureza	Área Ter. (M2)	Vir Terreno (R\$)	Vir M2 Const (R\$)
TODAS	TODOS	DE 157-250	1 RESIDENCIA INDIVID		5.173,16	110,85
		DE 252-355	1 RESIDENCIA INDIVID		7.390,23	110,85
		DE 356-447	1 RESIDENCIA INDIVID		9.311,69	110,85
		DE 482-547	1 RESIDENCIA INDIVID		11.380,95	110,85
		DE 548-613	1 RESIDENCIA INDIVID		12.785,10	110,85
TODAS	TODOS	DE 2797-3271	6 CHACARAS		3.390,67	108,21
		DE 4875-6906	6 CHACARAS		7.214,20	108,21
		CH 13	6 CHACARAS	10.776,39	11.254,15	108,21
	14	13/15	13 COMERCIO/RESIDENCI	699,79	8.760,10	108,21
	14	25	90 TEMPLOS	1.062,85	7.214,20	108,21
		CIRC	99 OUTRAS	15.484,59	8.298,38	108,21

Setor: 5749923CD NOVA COLINA 1

Quadra	Conj/Blocos	Lotes	Natureza	Área Ter. (M2)	Vir Terreno (R\$)	Vir M2 Const (R\$)
TODAS	TODOS	DE 62 - 128	1 RESIDENCIA INDIVID		15.342,66	238,24

EMITIR PAUTA IPTU

terça-feira, 2 de outubro de 2007

10:33:11





GOVERNO DO DISTRITO FEDERAL
SECRETARIA DE ESTADO DA FAZENDA

Subsecretaria da Receita

PROTOCOLO LEGISLATIVO
PL Nº 533 107
Fis. Nº 152



Anexo Único do Projeto de Lei número de de
PVI - Pauta de Valores de Imóveis para Incidência do IPTU Exercício de : 2008

Quadra	Conj/Blocos	Lotes	Cód Natureza	Área Ter. (M2)	Vir Terreno (R\$)	Vir M2 Const (R\$)
		139 - 230	1 RESIDENCIA INDIVID		27.397,60	238,24
		231 - 331	1 RESIDENCIA INDIVID		39.452,54	238,24
		344 - 464	1 RESIDENCIA INDIVID		55.343,15	238,24
		750 - 846	1 RESIDENCIA INDIVID		100.823,17	238,24
TODAS	TODOS	200 - 242	4 RESIDENCIA COLETIV		41.692,00	238,24
TODAS	TODOS	176 - 191	10 COMERCIAL		23.824,00	238,24
		200 - 267	10 COMERCIAL		33.353,60	238,24
		200 - 256	13 COMERCIO/RESIDENCI		23.824,00	238,24
		26 - 114	67 ADMINISTRACAO COMI		279,74	238,24
		CIRC	99 OUTRAS	24.897,80	15.422,30	238,24
		113 - 244	231 AREA COMUNITARIA		151,14	238,24

Setor: 5847598CD NOVA COLINA 2

Quadra	Conj/Blocos	Lotes	Natureza	Área Ter. (M2)	Vir Terreno (R\$)	Vir M2 Const (R\$)
TODOS	TODAS	DE 89 - 165	1 RESIDENCIA INDIVID		8.219,28	238,24
Todas	Todos	De 118 a 202m²	8 GARAGEM RESIDENC		27.397,60	119,12
		DE 166 - 320	1 RESIDENCIA INDIVID		15.890,61	238,24
		DE 360 - 551	1 RESIDENCIA INDIVID		27.397,60	238,24
		DE 602 - 745	1 RESIDENCIA INDIVID		36.986,76	238,24
		DE 929 - 1048	1 RESIDENCIA INDIVID		52.055,44	238,24
		DE 1050 - 1184	1 RESIDENCIA INDIVID		58.904,84	238,24
		DE 1400 - 1461	1 RESIDENCIA INDIVID		72.603,64	238,24
		DE 1500 - 1540	1 RESIDENCIA INDIVID		76.439,30	238,24
TODAS	TODOS	DE 118 - 202	4 RESIDENCIA COLETIV		41.692,00	238,24
TODAS	TODOS	118-202	8 GARAGEM RESIDENC	201,87	27.397,60	238,24
		DE 220 - 323	4 RESIDENCIA COLETIV		66.707,20	238,24
		CH FELIZ	6 CHACARAS	19.863,17	27.397,60	238,24
TODAS	TODOS	DE 118 - 202	10 COMERCIAL		23.824,00	238,24
		DE 220 - 323	10 COMERCIAL		38.118,40	238,24
	B	13	90 TEMPLOS	193,44	27.397,60	238,24

Setor: 5928017CD NOVA DIGUINEIA 1

Quadra	Conj/Blocos	Lotes	Natureza	Área Ter. (M2)	Vir Terreno (R\$)	Vir M2 Const (R\$)
TODAS	TODAS	DE 65 - 130	1 RESIDENCIA INDIVID		13.698,80	238,24
		DE 140 - 260	1 RESIDENCIA INDIVID		27.397,60	238,24
		DE 261 - 362	1 RESIDENCIA INDIVID		38.082,66	238,24
		DE 370 - 472	1 RESIDENCIA INDIVID		49.863,63	238,24
		DE 474 - 573	1 RESIDENCIA INDIVID		60.274,72	238,24
		DE 605 - 840	1 RESIDENCIA INDIVID		88.494,25	238,24
		DE 850 - 918	1 RESIDENCIA INDIVID		138.905,83	238,24
		DE 1250 - 1319	1 RESIDENCIA INDIVID		138.905,83	238,24
TODAS	TODOS	DE 500 - 554	4 RESIDENCIA COLETIV		41.692,00	238,24
		CH B 12	6 CHACARAS	3.364,61	10.411,09	238,24
		CH ZUMIS	6 CHACARAS	8.859,94	27.397,60	238,24
		CH SIQUE	6 CHACARAS	5.815,68	18.082,42	238,24
		CH 12	6 CHACARAS	6.083,84	18.904,34	238,24
		CH 5	6 CHACARAS	31.226,05	96.439,55	238,24
	B	1 LJ 1	10 COMERCIAL	553,68	23.824,00	238,24
TODAS	TODOS	DE 246 - 398	13 COMERCIO/RESIDENCI		23.824,00	238,24
		CEB	80 FORÇA E LUZ	21.744,40	53.357,97	235,24
		1/G 1	90 TEMPLOS	553,68	15.616,63	238,24
	B	3/5	90 TEMPLOS	963,59	27.397,60	238,24

Setor: 5690495CD NOVA PLANALTINA

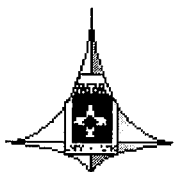
Quadra	Conj/Blocos	Lotes	Natureza	Área Ter. (M2)	Vir Terreno (R\$)	Vir M2 Const (R\$)
TODAS	TODOS	DE 91-153	1 RESIDENCIA INDIVID		3.585,40	107,56
		DE 162-229	1 RESIDENCIA INDIVID		5.306,39	107,56
		DE 231-308	1 RESIDENCIA INDIVID		7.170,80	107,56
Todas	Todos	De 231 a 308m²	13 COMERCIO/RESIDENCI		7.000,00	105,00
		DE 317-408	1 RESIDENCIA INDIVID		9.608,87	107,56
		DE 520-585	1 RESIDENCIA INDIVID		13.624,52	107,56

EMITIR PAUTA IPTU

terça-feira, 2 de outubro de 2007

10:33:11





GOVERNO DO DISTRITO FEDERAL
SECRETARIA DE ESTADO DA FAZENDA

Subsecretaria da Receita
PROTOCOLO LEGISLATIVO
P_L Nº 533 107
Fls. Nº 153



Anexo Único do Projeto de Lei número de de
PVI - Pauta de Valores de Imóveis para Incidência do IPTU Exercício de : 2008

Quadra	Conj/Blocos	Lotes	Cód Natureza	Área Ter. (M2)	Vir Terreno (R\$)	Vir M2 Const (R\$)
3	RD	5C	1 RESIDENCIA INDIVID	1.241,90	28.898,32	107,56
1	A	18/20	1 RESIDENCIA INDIVID	2.190,19	50.984,39	107,56
TODAS	TODOS	DE 120-229	4 RESIDENCIA COLETIV		3.570,03	107,56
		DE 453-559	4 RESIDENCIA COLETIV		8.707,40	107,56
		DE 155-454	8 GARAGEM RESIDENC		3.047,59	107,56
		DE 511-536	8 GARAGEM RESIDENC		3.585,40	107,56
TODAS	TODOS	DE 120-183	10 COMERCIAL		2.873,44	107,56
		DE 228-288	10 COMERCIAL		4.527,85	107,56
		DE 453-559	10 COMERCIAL		8.707,40	107,56
		25	90 TEMPLOS	483,96	7.170,80	107,56
		CIRC	99 OUTRAS	35.678,24	19.005,37	107,56
		AC	231 AREA COMUNITARIA	6.680,62	3.558,68	107,56

Setor: 5796680CD NOVO SETOR DE MANSOES SOBRADINHO

Quadra	Conj/Blocos	Lotes	Natureza	Área Ter. (M2)	Vir Terreno (R\$)	Vir M2 Const (R\$)
TODAS	TODOS	DE 64-102	1 RESIDENCIA INDIVID		1.080,00	315,00
		DE 107-213	1 RESIDENCIA INDIVID		2.250,00	315,00
		DE 214-317	1 RESIDENCIA INDIVID		3.375,00	315,00
		DE 320-425	1 RESIDENCIA INDIVID		4.500,00	315,00
		DE 442-532	1 RESIDENCIA INDIVID		5.625,00	315,00
		DE 534-612	1 RESIDENCIA INDIVID		6.480,00	315,00
		DE 794-919	1 RESIDENCIA INDIVID		9.720,00	315,00
		DE 1117-1275	1 RESIDENCIA INDIVID		13.500,00	315,00
TODOS	TODOS	DE 125-196	4 RESIDENCIA COLETIV		30.575,48	215,70
		DE 204-241	4 RESIDENCIA COLETIV		37.747,50	215,70
		DE 303-382	4 RESIDENCIA COLETIV		60.018,53	215,70
TODOS	TODOS	DE 4200-4304	6 CHACARAS		23.993,60	208,64
TODOS	TODOS	DE 125-193	10 COMERCIAL		22.904,00	229,04
		DE 204-241	10 COMERCIAL		28.630,00	229,04
		DE 303-382	10 COMERCIAL		45.349,92	229,04
TODOS	TODOS	DE 147-241	33 GARAGENS		20.864,00	208,64
		DE 400-419	33 GARAGENS		36.303,36	208,64
TODOS	TODOS	DE 200-228	90 TEMPLOS		23.993,60	208,64

Setor: 3499729CD OURO VERMELHO 2

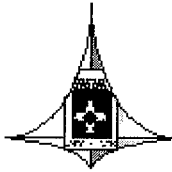
Quadra	Conj/Blocos	Lotes	Natureza	Área Ter. (M2)	Vir Terreno (R\$)	Vir M2 Const (R\$)
TODAS	TODOS	DE 501-800	1 RESIDENCIA INDIVID		26.782,94	416,92
		DE 801-1100	1 RESIDENCIA INDIVID		36.688,96	416,92
		DE 1101-1400	1 RESIDENCIA INDIVID		46.594,98	416,92
		DE 1401-1700	1 RESIDENCIA INDIVID		56.867,89	416,92
		DE 1701-2000	1 RESIDENCIA INDIVID		66.773,91	416,92
		DE 2001-2300	1 RESIDENCIA INDIVID		76.679,93	416,92
TODAS	TODOS	DE 100-1000	231 AREA COMUNITARIA		676,02	416,92
		DE 1001-2000	231 AREA COMUNITARIA		1.352,03	416,92
		DE 2001-3000	231 AREA COMUNITARIA		2.028,05	416,92
		DE 3001-4000	231 AREA COMUNITARIA		2.704,06	416,92
		DE 4001-5000	231 AREA COMUNITARIA		3.380,08	416,92
		DE 5001-6000	231 AREA COMUNITARIA		4.056,09	416,92
		DE 6001-7000	231 AREA COMUNITARIA		4.732,11	416,92

Setor: 547683 CD PARK MONACO

Quadra	Conj/Blocos	Lotes	Natureza	Área Ter. (M2)	Vir Terreno (R\$)	Vir M2 Const (R\$)
			1 RESIDENCIA INDIVID	201,00 A 400,00	6.861,83	170,78
			1 RESIDENCIA INDIVID	1,00 A 200,00	4.460,19	170,78

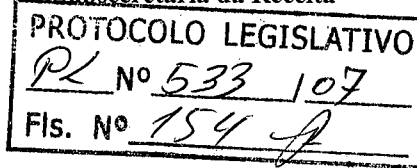
Setor: 3499747CD PARQUE COLORADO

Quadra	Conj/Blocos	Lotes	Natureza	Área Ter. (M2)	Vir Terreno (R\$)	Vir M2 Const (R\$)
TODAS	TODOS	DE 19 A 29,99	10 COMERCIAL		8.016,40	367,91
		DE 30 - 150	10 COMERCIAL		11.452,00	367,91



GOVERNO DO DISTRITO FEDERAL
SECRETARIA DE ESTADO DA FAZENDA

Subsecretaria da Receita



Anexo Único do Projeto de Lei número de de
PVI - Pauta de Valores de Imóveis para Incidência do IPTU Exercício de : 2008

Quadra Conj/Blocos Lotes Cód Natureza Área Ter. (M2) Vlr Terreno (R\$) Vlr M2 Const (R\$)

Setor: 3499715CD PARQUE DO MIRANTE-SANTA MARIA

Quadra	Conj/Blocos	Lotes	Natureza	Área Ter. (M2)	Vlr Terreno (R\$)	Vlr M2 Const (R\$)
TODAS	TODOS	DE 480-580	1 RESIDENCIA INDIVID		22.740,01	238,24
		DE 581-698	1 RESIDENCIA INDIVID		27.397,60	238,24
		DE 703-803	1 RESIDENCIA INDIVID		31.507,24	238,24
		de 809-902	1 RESIDENCIA INDIVID		35.342,90	238,24
		de 915-1012	1 RESIDENCIA INDIVID		39.726,52	238,24
		de 1024-1130	1 RESIDENCIA INDIVID		44.384,11	238,24
		de 1158-1284	1 RESIDENCIA INDIVID		50.411,58	238,24
		DE 1564-1783	1 RESIDENCIA INDIVID		64.384,36	238,24
TODAS	TODOS	DE 50-97	10 COMERCIAL		23.824,00	238,24
		DE 106-216	10 COMERCIAL		48.362,72	238,24
		14	10 COMERCIAL	499,26	75.045,60	238,24
		10	10 COMERCIAL	1.017,81	154.617,76	238,24
		PORT	67 ADMINISTRACAO COMU	120,47	295,62	238,24
		361	67 ADMINISTRACAO COMU	621,88	1.525,40	238,24
TODAS	TODOS	TODOS	230 AREA VERDE	4.024,09	9.861,51	238,24
			230 AREA VERDE	14.352,70	35.219,69	238,24
		CX AGUA	231 AREA COMUNITARIA	389,92	241,53	238,24

Setor: 3499735CD PARQUE E JARDIM DAS PAINEIRAS

Quadra	Conj/Blocos	Lotes	Natureza	Área Ter. (M2)	Vlr Terreno (R\$)	Vlr M2 Const (R\$)
	TODOS	DE 360-460	1 RESIDENCIA INDIVID		71.472,00	595,60
		DE 461-560	1 RESIDENCIA INDIVID		87.195,84	595,60
		DE 561-660	1 RESIDENCIA INDIVID		101.490,24	595,60
		DE 661-760	1 RESIDENCIA INDIVID		117.928,80	595,60
		DE 761-860	1 RESIDENCIA INDIVID		133.652,64	595,60
		161	1 RESIDENCIA INDIVID	1.044,06	162.241,44	595,60
			231 AREA COMUNITARIA	373,23	253,16	595,60
		AC	231 AREA COMUNITARIA	2.674,88	1.808,25	595,60

Setor: 3499757CD PETROPOLIS

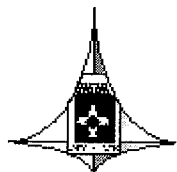
Quadra Conj/Blocos Lotes Natureza Área Ter. (M2) Vlr Terreno (R\$) Vlr M2 Const (R\$)

Setor: 3499719CD PORTAL DO LAGO SUL

Quadra	Conj/Blocos	Lotes	Natureza	Área Ter. (M2)	Vlr Terreno (R\$)	Vlr M2 Const (R\$)
	TODOS	DE 230-530	1 RESIDENCIA INDIVID		47.171,52	595,60
		DE 700-800	1 RESIDENCIA INDIVID		71.472,00	595,60
		33	1 RESIDENCIA INDIVID	1.275,80	113.640,48	595,60
		34	1 RESIDENCIA INDIVID	1.097,55	97.916,64	595,60
		TODOS	4 RESIDENCIA COLETIV		85.766,40	595,60
		TODOS	DE 190-280	10 COMERCIAL		42.883,20

Setor: 5690493CD PORTO RICO

Quadra	Conj/Blocos	Lotes	Natureza	Área Ter. (M2)	Vlr Terreno (R\$)	Vlr M2 Const (R\$)
TODAS	TODOS	DE 69-128	1 RESIDENCIA INDIVID		3.657,11	107,56
		DE 130-190	1 RESIDENCIA INDIVID		5.449,81	107,56
		DE 190-250	1 RESIDENCIA INDIVID		7.170,80	107,56
		DE 250-340	1 RESIDENCIA INDIVID		9.752,29	107,56
		DE 341-400	1 RESIDENCIA INDIVID		11.473,28	107,56
		DE 401-460	1 RESIDENCIA INDIVID		13.194,27	107,56
		de 461-522	1 RESIDENCIA INDIVID		14.986,97	107,56



GOVERNO DO DISTRITO FEDERAL
SECRETARIA DE ESTADO DA FAZENDA
Subsecretaria da Receita

PROTOCOLO LEGISLATIVO
PL No 533 107
Fis. No 755 A



Anexo Único do Projeto de Lei número de de
PVI - Pauta de Valores de Imóveis para Incidência do IPTU Exercício de : 2008

Quadra	Conj/Blocos	Lotes	Cód Natureza	Área Ter. (M2)	Vir Terreno (R\$)	Vir M2 Const (R\$)
K	FA 2A	DE 524-635	1 RESIDENCIA INDIVID	5.441,76	16.779,67	107,56
		DE 652-751	1 RESIDENCIA INDIVID		18.644,08	107,56
		CH 1	1 RESIDENCIA INDIVID		91.571,12	107,56
TODAS	TODOS	DE 178-250	10 COMERCIAL		8.707,40	107,56
		DE 267-322	10 COMERCIAL		11.232,55	107,56
TODAS	TODOS	DE 182-257	13 COMERCIO/RESIDENCI		8.707,40	107,56
		DE 380-442	13 COMERCIO/RESIDENCI		14.976,73	107,56
TODAS	TODOS	DE 104-268	67 ADMINISTRACAO COMI		565,55	107,56
		DE 400-490	67 ADMINISTRACAO COMI		1.034,96	107,56
TODAS	TODOS	DE 197-271	90 TEMPLOS		7.170,80	107,56
		CIRC	99 OUTRAS		144.851,30	77.160,55
2	FA 1A	1	104 INSTITUCIONAL	5.846,53	3.114,38	107,56

Setor: 5793477CD PORTO SEGURO

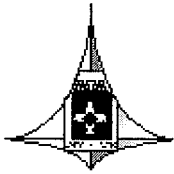
Quadra	Conj/Blocos	Lotes	Natureza	Área Ter. (M2)	Vir Terreno (R\$)	Vir M2 Const (R\$)	
TODAS	TODOS	3252 - 4731	6 CHACARAS		32.019,46	561,31	
		5300 - 6379	6 CHACARAS		43.526,45	561,31	
		6750 - 8521	6 CHACARAS		50.030,40	561,31	
		12000 - 12815	6 CHACARAS		87.052,90	561,31	
		AV	230 AREA VERDE		371,80	912,35	561,31
		AC	231 AREA COMUNITARIA		576,74	357,24	561,31

Setor: 3499685CD PRIVE LAGO NORTE 1

Quadra	Conj/Blocos	Lotes	Natureza	Área Ter. (M2)	Vir Terreno (R\$)	Vir M2 Const (R\$)
TODAS	TODOS	614-845	1 RESIDENCIA INDIVID		23.681,06	382,70
		847-1184	1 RESIDENCIA INDIVID		33.353,60	382,70
		1217-1469	1 RESIDENCIA INDIVID		41.358,46	382,70
		1507-1984	1 RESIDENCIA INDIVID		56.034,05	382,70
		2144-2626	1 RESIDENCIA INDIVID		70.709,63	382,70
		2702-3666	1 RESIDENCIA INDIVID		90.054,72	382,70
		4289-6461	6 CHACARAS		20.846,00	382,70
		13592-18519	6 CHACARAS		59.560,00	382,70
		20948-28393	6 CHACARAS		91.126,80	382,70
		38000-39833	6 CHACARAS		128.054,00	382,70
		189-340	10 COMERCIAL		9.529,60	382,70
		800-846	10 COMERCIAL		23.824,00	382,70
		1590-1929	10 COMERCIAL		49.553,92	382,70
		2160-2729	10 COMERCIAL		69.804,32	382,70
		3500-3891	10 COMERCIAL		85.766,40	382,70
		5000-6001	10 COMERCIAL		97.440,16	382,70
		TODAS	TODOS		201 A 400	12 CENTRO COMERCIAL
TODAS	TODOS	401 A 500	12 CENTRO COMERCIAL		95.400,00	499,48
1	A	AV	230 AREA VERDE	7.863,30	19.295,53	382,70

Setor: 3499665CD PRIVE LAGO NORTE 2

Quadra	Conj/Blocos	Lotes	Natureza	Área Ter. (M2)	Vir Terreno (R\$)	Vir M2 Const (R\$)
TODAS	TODOS	ATÉ 400M²	1 RESIDENCIA INDIVID		17.677,41	382,70
TODAS	TODOS	401 A 600M²	1 RESIDENCIA INDIVID		22.346,91	382,70
TODAS	TODOS	601 A 800M²	1 RESIDENCIA INDIVID		28.017,02	382,70
TODAS	TODOS	801 A 1000M²	1 RESIDENCIA INDIVID		33.353,60	382,70
TODAS	TODOS	1201 A 1400M²	1 RESIDENCIA INDIVID		46.695,04	382,70
TODAS	TODAS	DE800 A 1000M	1 RESIDENCIA INDIVID		33.353,60	382,70
TODAS	TODAS	DE1001 A 1200	1 RESIDENCIA INDIVID		48.029,18	382,70
TODAS	TODOS	DE1201 A 1400	1 RESIDENCIA INDIVID		65.373,06	382,70
TODAS	TODOS	50 A 100M²	10 COMERCIAL		5.726,00	367,91
TODAS	TODOS	101 A 200M²	10 COMERCIAL		11.452,00	367,91
TODAS	TODOS	201 A 300M²	10 COMERCIAL		17.178,00	367,91
TODAS	TODOS	301 A 400M²	10 COMERCIAL		22.904,00	367,91



GOVERNO DO DISTRITO FEDERAL
SECRETARIA DE ESTADO DA FAZENDA

Subsecretaria da Receita

PROTOCOLO LEGISLATIVO
PL Nº 533 / 02
Fls. Nº 156



Anexo Único do Projeto de Lei número de de
PVI - Pauta de Valores de Imóveis para Incidência do IPTU Exercício de : 2008

Quadra Conj/Blocos Lotes Cód Natureza Área Ter. (M2) Vir Terreno (R\$) Vir M2 Const (R\$)

Setor: 920742 CD PRIVE LAGO SUL

Quadra	Conj/Blocos	Lotes	Natureza	Área Ter. (M2)	Vir Terreno (R\$)	Vir M2 Const (R\$)
COND.	PRIVE LAGO SU	ATE 800 M2	1 RESIDENCIA INDIVID	800,00	15.001,25	445,65
		ACIMA DE 800 M	1 RESIDENCIA INDIVID	1.000,00	17.648,53	445,65

Setor: 5875369CD PRIVE LUCENA RORIZ

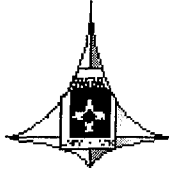
Quadra	Conj/Blocos	Lotes	Natureza	Área Ter. (M2)	Vir Terreno (R\$)	Vir M2 Const (R\$)
TODAS	TODOS	DE 54 - 202	1 RESIDENCIA INDIVID		9.243,73	243,58
TODAS	TODOS	DE 202 - 401	1 RESIDENCIA INDIVID		18.487,46	243,58
TODAS	TODOS	DE 403 - 605	1 RESIDENCIA INDIVID		28.011,31	243,58
TODAS	TODOS	DE 610 - 843	1 RESIDENCIA INDIVID		38.935,72	243,58
TODAS	TODOS	DE 881 - 1168	1 RESIDENCIA INDIVID		54.061,83	243,58
TODAS	TODOS	DE 1500 - 1612	1 RESIDENCIA INDIVID		66.106,69	243,58
TODAS	TODOS	TODOS	4 RESIDENCIA COLETIV	50,00 A 155,99	14.066,55	243,58
TODAS	TODOS	DE 156 - 324	4 RESIDENCIA COLETIV		19.607,91	243,58
TODAS	TODOS	DE 486 - 706	4 RESIDENCIA COLETIV		42.625,90	243,58
TODAS	TODOS	DE 707 - 832	4 RESIDENCIA COLETIV		50.298,56	243,58
TODAS	TODOS	TODOS	10 COMERCIAL	50,00 A 118,99	18.268,25	243,58
TODAS	TODOS	DE 119 - 324	10 COMERCIAL		24.357,66	243,58
TODAS	TODOS	DE 486 - 630	10 COMERCIAL		47.253,86	243,58
TODAS	TODOS	DE 705 - 890	10 COMERCIAL		66.983,57	243,58
TODAS	TODOS	DE 148 - 304	13 COMERCIO/RESIDENCI		14.371,02	243,58
TODAS	TODOS	DE 335 - 518	13 COMERCIO/RESIDENCI		24.357,66	243,58
		AE 2	42 ENSINO 10.GRAU	3.137,03	60.894,14	243,58
	MÓDULO 1	4B	44 CRECHE/MATERNAL	192,51	60.894,14	243,58
	MÓDULO 7	3G	67 ADMINISTRACAO COMI	221,31	555,23	243,58
TODAS	TODOS	DE 527 - 567	74 SUPERMERCADO		60.894,14	243,58
	MÓDULO 6	CAESB	81 AGUA E ESGOTOS	908,43	2.279,00	243,58
		AE 3	83 SAUDE PUBLICA	876,02	2.197,00	243,58
TODAS	TODOS	DE 106 - 365	90 TEMPLOS		28.011,31	243,58
TODAS	TODOS	DE 1000 - 1183	90 TEMPLOS		62.745,33	243,58
TODAS	TODOS	DE 2700 - 2867	90 TEMPLOS		163.866,16	243,58

Setor: 3499755CD PRIVE MORADA SUL


Quadra	Conj/Blocos	Lotes	Natureza	Área Ter. (M2)	Vir Terreno (R\$)	Vir M2 Const (R\$)
TODAS	TODOS	DE 701-900	1 RESIDENCIA INDIVID		23.013,98	382,70
		DE 901-1100	1 RESIDENCIA INDIVID		28.350,56	382,70
		DE 1101-1300	1 RESIDENCIA INDIVID		33.353,60	382,70
		DE 1301-1600	1 RESIDENCIA INDIVID		41.024,93	382,70
		DE 1601-1900	1 RESIDENCIA INDIVID		48.696,26	382,70
		DE 1901-2200	1 RESIDENCIA INDIVID		56.367,58	382,70
		DE 2201-2500	1 RESIDENCIA INDIVID		64.038,91	382,70
		DE 2501-2800	1 RESIDENCIA INDIVID		71.710,24	382,70
	N	AV	67 ADMINISTRACAO COMI	23.242,58	57.055,75	382,70
		AV	230 AREA VERDE	563.555,74	57.034,31	382,70
		AV 3	230 AREA VERDE	2.348,16	57.034,31	382,70
TODAS	TODOS	DE 200-412	231 AREA COMUNITARIA		253,30	382,70
		607-951	231 AREA COMUNITARIA		589,07	382,70

Setor: 920737 CD PRIVE RESIDENCIAL MONACO

Quadra	Conj/Blocos	Lotes	Natureza	Área Ter. (M2)	Vir Terreno (R\$)	Vir M2 Const (R\$)
COND.	PR RES MONAC	TODOS	1 RESIDENCIA INDIVID	800,00	26.175,36	525,02
			1 RESIDENCIA INDIVID	1.600,00	52.350,72	525,02



GOVERNO DO DISTRITO FEDERAL
SECRETARIA DE ESTADO DA FAZENDA
Subsecretaria da Receita



Anexo Único do Projeto de Lei número de de
PVI - Pauta de Valores de Imóveis para Incidência do IPTU Exercício de : 2008

Quadra	Conj/Blocos	Lotes	Cód Natureza	Área Ter. (M2)	Vir Terreno (R\$)	Vir M2 Const (R\$)
--------	-------------	-------	--------------	----------------	-------------------	--------------------

Setor: 3499713CD QUINTAS ALVORADA 1-SHIS QI 27

Quadra	Conj/Blocos	Lotes	Natureza	Área Ter. (M2)	Vir Terreno (R\$)	Vir M2 Const (R\$)
TODOS	TODOS	DE 420-790	1 RESIDENCIA INDIVID		22.871,04	595,60
		DE 1160-1730	1 RESIDENCIA INDIVID		49.315,68	595,60
		DE 2080-2500	1 RESIDENCIA INDIVID		71.472,00	595,60
		DE 2501-3000	1 RESIDENCIA INDIVID		85.766,40	595,60
			1 RESIDENCIA INDIVID	3.622,21	103.634,40	595,60
		A/1	104 INSTITUCIONAL	1.436,98	971,42	595,60
		AV 1	230 AREA VERDE	42.178,79	114.181,91	595,60
		AV 2	230 AREA VERDE	12.492,98	33.781,63	595,60
		AC 1	231 AREA COMUNITARIA	1.002,98	675,62	595,60
		AC 2	231 AREA COMUNITARIA	1.122,93	759,12	595,60

Setor: 3499737CD QUINTAS ALVORADA 2-SHIS QI 27

Quadra	Conj/Blocos	Lotes	Natureza	Área Ter. (M2)	Vir Terreno (R\$)	Vir M2 Const (R\$)
		DE 1000-1250	1 RESIDENCIA INDIVID		27.516,72	595,60
		DE 1251 - 2889	1 RESIDENCIA INDIVID		46.695,04	595,60
RUAS	TODAS	DE 2890-3000	1 RESIDENCIA INDIVID		71.710,24	595,60
		DE 3001-3500	1 RESIDENCIA INDIVID		83.384,00	595,60
		DE 3501-3900	1 RESIDENCIA INDIVID		92.556,24	595,60
		DE 8000-9000	1 RESIDENCIA INDIVID		207.626,16	595,60
		DE 9001-10000	1 RESIDENCIA INDIVID		237.644,40	595,60

Setor: 3499738CD QUINTAS ALVORADA 3-SHIS QI 27

Quadra	Conj/Blocos	Lotes	Natureza	Área Ter. (M2)	Vir Terreno (R\$)	Vir M2 Const (R\$)
RUAS	TODAS	DE 430-530	1 RESIDENCIA INDIVID		71.472,00	595,60
		DE 531-600	1 RESIDENCIA INDIVID		80.763,36	595,60
		DE 1000-1100	1 RESIDENCIA INDIVID		135.082,08	595,60

Setor: 5793473CD QUINTAS BELA VISTA

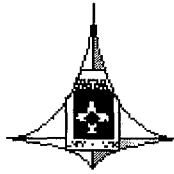
Quadra	Conj/Blocos	Lotes	Natureza	Área Ter. (M2)	Vir Terreno (R\$)	Vir M2 Const (R\$)
		CIRC	99 OUTRAS	13.196,58	8.991,70	595,60
	C	AV	230 AREA VERDE	1.669,43	4.506,31	595,60
	F	AC	231 AREA COMUNITARIA	1.873,86	1.276,79	595,60

Setor: 5791920CD QUINTAS DO AMANHECER 2

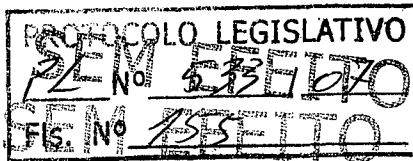
Quadra	Conj/Blocos	Lotes	Natureza	Área Ter. (M2)	Vir Terreno (R\$)	Vir M2 Const (R\$)
TODAS	TODOS	DE 60-215	1 RESIDENCIA INDIVID		2.868,32	107,56
		DE 120-321	1 RESIDENCIA INDIVID		4.230,77	107,56
		DE 323-542	1 RESIDENCIA INDIVID		7.170,80	107,56
		DE 547-753	1 RESIDENCIA INDIVID		9.967,41	107,56
		DE 773-1050	1 RESIDENCIA INDIVID		13.911,35	107,56
		DE 1156-1890	1 RESIDENCIA INDIVID		17.855,29	107,56
		DE 2179-3823	1 RESIDENCIA INDIVID		29.041,74	107,56
		DE 4500-6548	1 RESIDENCIA INDIVID		36.427,66	107,56
		CH 109 A	6 CHACARAS	1.204,21	7.170,80	107,56
		CH 83 A	6 CHACARAS	4.911,33	22.086,06	107,56
		85 A	13 COMERCIO/RESIDENCI	531,50	8.707,40	107,56
		51	90 TEMPLOS	537,90	7.170,80	107,56
TODAS	TODOS	DE 112-220	120 RESIDENCIAL UTILIZ		8.707,40	107,56

Setor: 5875318CD QUINTAS DO AMARANTE

Quadra	Conj/Blocos	Lotes	Natureza	Área Ter. (M2)	Vir Terreno (R\$)	Vir M2 Const (R\$)
TODAS	TODOS	DE 83 - 321	1 RESIDENCIA INDIVID		4.187,09	110,18
		322 - 562	1 RESIDENCIA INDIVID		7.345,77	110,18
		721 - 1084	1 RESIDENCIA INDIVID		14.177,34	110,18
		1132 - 1346	1 RESIDENCIA INDIVID		15.719,95	110,18
		1739 - 2630	1 RESIDENCIA INDIVID		27.032,43	110,18



GOVERNO DO DISTRITO FEDERAL
SECRETARIA DE ESTADO DA FAZENDA
Subsecretaria da Receita



Anexo Único do Projeto de Lei número de de

PVI - Pauta de Valores de Imóveis para Incidência do IPTU Exercício de : 2008

Quadra	Conj/Blocos	Lotes	Cód Natureza	Área Ter. (M2)	Vir Terreno (R\$)	Vir M2 Const (R\$)
--------	-------------	-------	--------------	----------------	-------------------	--------------------

Setor: 5783482CD QUINTAS DO SOL

Quadra	Conj/Blocos	Lotes	Natureza	Área Ter. (M2)	Vir Terreno (R\$)	Vir M2 Const (R\$)
TODAS	TODOS	DE 366-588	1 RESIDENCIA INDIVID		37.022,50	595,60
		DE 600-800	1 RESIDENCIA INDIVID		50.030,40	595,60
		DE 834-1090	1 RESIDENCIA INDIVID		68.041,34	595,60
		DE 1220-1453	1 RESIDENCIA INDIVID		91.055,33	595,60
		DE 1500-1788	1 RESIDENCIA INDIVID		112.068,10	595,60
		DE 1800-2149	1 RESIDENCIA INDIVID		134.581,78	595,60
		DE 2200-2400	1 RESIDENCIA INDIVID		150.091,20	595,60
		DE 2401-2790	1 RESIDENCIA INDIVID		174.606,10	595,60
TODAS	TODOS	DE 300-400	10 COMERCIAL		34.306,56	595,60
		DE 401-500	10 COMERCIAL		42.883,20	595,60
TODAS	TODOS	DE 700-750	13 COMERCIO/RESIDENCI		78.619,20	595,60
1	C	1	90 TEMPLOS	8,00	71.472,00	595,60

Setor: 920723 CD QUINTAS DO TREVO

Quadra	Conj/Blocos	Lotes	Natureza	Área Ter. (M2)	Vir Terreno (R\$)	Vir M2 Const (R\$)
COND.	QUNINTAS TRE	ATE 500 M2	1 RESIDENCIA INDIVID	500,00	11.287,13	487,83
		ACIMA DE 500 M	1 RESIDENCIA INDIVID	750,00	14.108,91	487,83

Setor: 5795019CD QUINTAS DOS IPES


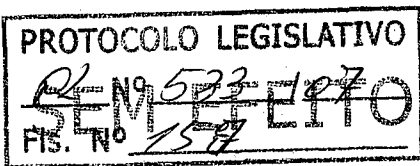
Quadra	Conj/Blocos	Lotes	Natureza	Área Ter. (M2)	Vir Terreno (R\$)	Vir M2 Const (R\$)
	4	ADM	67 ADMINISTRACAO COMI	399,44	980,18	238,24
		CIRC	99 OUTRAS	21.194,26	13.128,24	238,24
TODAS	TODOS	DE 22 - 98	230 AREA VERDE		240,58	238,24
		105 - 195	230 AREA VERDE		481,16	238,24
		377 - 516	230 AREA VERDE		1.266,20	238,24
	3	AV 1	230 AREA VERDE	5.501,39	13.497,69	238,24

Setor: 3499694CD QUINTAS INTERLAGOS

Quadra	Conj/Blocos	Lotes	Natureza	Área Ter. (M2)	Vir Terreno (R\$)	Vir M2 Const (R\$)
	TODOS	DE 700-1100	1 RESIDENCIA INDIVID		31.185,62	416,92
		DE 1101-1200	1 RESIDENCIA INDIVID		33.753,84	416,92
		DE 1201-1300	1 RESIDENCIA INDIVID		36.688,96	416,92
		DE 1301-1400	1 RESIDENCIA INDIVID		39.624,08	416,92
		DE 1401-1500	1 RESIDENCIA INDIVID		42.192,30	416,92
		DE 1501 - 1700	1 RESIDENCIA INDIVID		49.530,10	416,92
		DE 1701-2000	1 RESIDENCIA INDIVID		56.501,00	416,92
		DE 2001-2500	1 RESIDENCIA INDIVID		70.442,80	416,92
		AC 4	231 AREA COMUNITARIA	3.399,84	2.310,21	416,92
		AC 3	231 AREA COMUNITARIA	5.807,57	3.917,31	416,92
		AC 5	231 AREA COMUNITARIA	4.952,77	3.348,13	416,92
		AC 6	231 AREA COMUNITARIA	1.201,42	803,55	416,92
		AC 1	231 AREA COMUNITARIA	11.946,86	8.068,99	416,92
		AC 2	231 AREA COMUNITARIA	24.051,25	16.271,91	416,92

Setor: 3499756CD QUINTAS ITAIPU

Quadra	Conj/Blocos	Lotes	Natureza	Área Ter. (M2)	Vir Terreno (R\$)	Vir M2 Const (R\$)
TODAS	TODOS	DE 860-1000	1 RESIDENCIA INDIVID		22.466,03	238,24
		DE 1020-1220	1 RESIDENCIA INDIVID		27.397,60	238,24
		DE 1221-1420	1 RESIDENCIA INDIVID		31.781,22	238,24
		DE 1421-1620	1 RESIDENCIA INDIVID		36.438,81	238,24
		36	1 RESIDENCIA INDIVID	2.496,98	56.165,08	238,24
		31	99 OUTRAS	6.357,60	27.397,60	238,40
		A	230 AREA VERDE	755,94	31.956,95	238,24
		B	230 AREA VERDE	333,78	14.061,06	238,24





GOVERNO DO DISTRITO FEDERAL
SECRETARIA DE ESTADO DA FAZENDA
Subsecretaria da Receita

PROTOCOLO LEGISLATIVO
PL Nº 533 107
Fls. Nº 159



Anexo Único do Projeto de Lei número de de
PVI - Pauta de Valores de Imóveis para Incidência do IPTU Exercício de : 2008

Quadra Conj/Blocos Lotes Cód Natureza Área Ter. (M2) Vir Terreno (R\$) Vir M2 Const (R\$)

Setor: 5928147CD RECANTO DA SERRA

Quadra	Conj/Blocos	Lotes	Natureza	Área Ter. (M2)	Vir Terreno (R\$)	Vir M2 Const (R\$)
TODAS	TODOS	DE 379 - 893	1 RESIDENCIA INDIVID		22.680,45	382,58
		DE 900 - 1315	1 RESIDENCIA INDIVID		33.353,60	382,58
		DE 1622 - 2188	1 RESIDENCIA INDIVID		55.033,44	382,58
		DE 2281 - 2727	1 RESIDENCIA INDIVID		69.041,95	382,58
		DE 2828 - 3220	1 RESIDENCIA INDIVID		81.716,32	382,58
		DE 4244 - 4729	1 RESIDENCIA INDIVID		120.072,96	382,58
		DE 4911 - 5316	1 RESIDENCIA INDIVID		134.748,54	382,58
TODAS	TODOS	DE 20120 - 2346	6 CHACARAS		35.736,00	382,70
		DE 24150 - 2800	6 CHACARAS		42.525,84	382,70
		AV	230 AREA VERDE	2.383,26	13.209,84	382,70
		ADM 1	231 AREA COMUNITARIA	1.046,92	635,36	382,70
		ADM 2	231 AREA COMUNITARIA	7.890,20	4.887,37	382,70

Setor: 920719 CD RECANTO DO MENE

Quadra	Conj/Blocos	Lotes	Natureza	Área Ter. (M2)	Vir Terreno (R\$)	Vir M2 Const (R\$)
COND.	RECANTO MEN	ATE 500 M2	1 RESIDENCIA INDIVID	500,00	19.829,63	396,00
		501 - 1000 M2	1 RESIDENCIA INDIVID	750,00	29.744,45	396,00
		ACIMA DE 1000 I	1 RESIDENCIA INDIVID	1.000,00	39.659,26	396,00

Setor: 3499678CD RES TOCATINS/VILA RABELO-SOBRADINHO

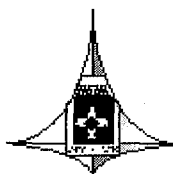
Quadra	Conj/Blocos	Lotes	Natureza	Área Ter. (M2)	Vir Terreno (R\$)	Vir M2 Const (R\$)
TODAS	TODOS	DE 37 - 150	1 RESIDENCIA INDIVID		1.505,87	107,56
		151 - 250	1 RESIDENCIA INDIVID		2.581,49	107,56
		250 - 300	1 RESIDENCIA INDIVID		3.083,44	107,56
		300 - 400	1 RESIDENCIA INDIVID		4.087,36	107,56
		401 - 501	1 RESIDENCIA INDIVID		5.162,98	107,56
		502 - 600	1 RESIDENCIA INDIVID		6.166,89	107,56
		601 - 700	1 RESIDENCIA INDIVID		7.170,80	107,56
		850 - 907	1 RESIDENCIA INDIVID		9.322,04	107,56
		1823 - 1996	1 RESIDENCIA INDIVID		17.927,00	107,56
1	2	CH 48	6 CHACARAS	9.651,41	43.024,80	107,56
1	6	8	10 COMERCIAL	412,86	8.707,40	107,56

Setor: 3499709CD RESIDENCIAL 2001

Quadra	Conj/Blocos	Lotes	Natureza	Área Ter. (M2)	Vir Terreno (R\$)	Vir M2 Const (R\$)
TODAS	TODOS	DE 184-298	1 RESIDENCIA INDIVID		20.274,22	238,24
		de 305-405	1 RESIDENCIA INDIVID		27.397,60	238,24
		DE 406-501	1 RESIDENCIA INDIVID		33.973,02	238,24
		DE 530-630	1 RESIDENCIA INDIVID		42.740,26	238,24
		DE 666-719	1 RESIDENCIA INDIVID		48.767,73	238,24
	E	3/1	1 RESIDENCIA INDIVID	958,38	64.932,31	238,24
		PORT	67 ADMINISTRACAO COMI	1.356,77	3.329,34	238,24
		CIRC	99 OUTRAS	13.467,40	8.342,03	238,24
	E	AV	230 AREA VERDE	1.897,96	4.657,35	238,24

Setor: 5726903CD RESIDENCIAL BURITIS 1 E 2

Quadra	Conj/Blocos	Lotes	Natureza	Área Ter. (M2)	Vir Terreno (R\$)	Vir M2 Const (R\$)
TODAS	TODOS	DE 133 - 233	1 RESIDENCIA INDIVID		5.091,27	107,56
		234 - 330	1 RESIDENCIA INDIVID		7.170,80	107,56
		340 - 447	1 RESIDENCIA INDIVID		9.680,58	107,56
		494 - 597	1 RESIDENCIA INDIVID		12.979,15	107,56
AE	I	34/35	1 RESIDENCIA INDIVID	985,25	18.572,37	107,56
TODAS	TODOS	240 - 248	4 RESIDENCIA COLETIV		12.292,80	107,56
TODAS	TODOS	200 - 249	10 COMERCIAL		8.707,40	107,56
TODAS	TODOS	120 - 257	13 COMERCIO/RESIDENCI		8.707,40	107,56
TODAS	TODOS	244 - 251	90 TEMPLOS		7.170,80	107,56
E		AE	98 AREAS ESPECIAIS P/ E	6.935,54	8.707,40	107,56



GOVERNO DO DISTRITO FEDERAL
SECRETARIA DE ESTADO DA FAZENDA
Subsecretaria da Receita



PROTOCOLO LEGISLATIVO
PL Nº 033 107
Fls. Nº 160 R

Anexo Único do Projeto de Lei número de de
PVI - Pauta de Valores de Imóveis para Incidência do IPTU Exercício de : 2008

Quadra	Conj/Blocos	Lotes	Cód Natureza	Área Ter. (M2)	Vir Terreno (R\$)	Vir M2 Const (R\$)
TODAS	TODOS	CIRC 502 - 1378 4300 - 4430	99 OUTRAS 231 AREA COMUNITARIA 231 AREA COMUNITARIA	40.093,40	21.357,28 731,54 2.359,81	107,56 107,56 107,56

Sector: 5790515CD RESIDENCIAL CANAA

Quadra	Conj/Blocos	Lotes	Natureza	Área Ter. (M2)	Vir Terreno (R\$)	Vir M2 Const (R\$)
		AC	231 AREA COMUNITARIA	1.453,43	900,29	238,24

Sector: 5678173CD RESIDENCIAL DAS PALMEIRAS

Quadra	Conj/Blocos	Lotes	Natureza	Área Ter. (M2)	Vir Terreno (R\$)	Vir M2 Const (R\$)
TODAS	TODOS	DE 1415-1661 DE 203-251 DE 474-591 DE 972-1100 DE 1104-1210 DE 1211-1368	1 RESIDENCIA INDIVID 1 RESIDENCIA INDIVID 1 RESIDENCIA INDIVID 1 RESIDENCIA INDIVID 1 RESIDENCIA INDIVID 1 RESIDENCIA INDIVID		38.683,28 5.929,55 13.835,63 25.694,73 28.235,97 31.906,65	245,53 245,53 245,53 245,53 245,53 245,53
TODAS	TODOS	DE 162-232 PORT CIRC AV AV AV AC AC	10 COMERCIAL 67 ADMINISTRACAO COMI 99 OUTRAS 230 AREA VERDE 230 AREA VERDE 230 AREA VERDE 231 AREA COMUNITARIA 231 AREA COMUNITARIA	1.491,73 50.108,46 3.633,69 4.711,78 14.645,00 1.924,70 14.584,13	3.772,52 31.988,16 9.189,45 11.946,29 37.033,48 1.228,69 9.313,47	245,53 245,53 245,53 245,53 245,53 245,53 245,53

Sector: 3499728CD RESIDENCIAL DEL LAGO 1-ITAPOA

Quadra	Conj/Blocos	Lotes	Natureza	Área Ter. (M2)	Vir Terreno (R\$)	Vir M2 Const (R\$)
TODAS	TODOS	DE 30 - 100,88 DE 101 - 200,99 DE 201 - 300 DE 301 - 340	1 RESIDENCIA INDIVID 1 RESIDENCIA INDIVID 1 RESIDENCIA INDIVID 1 RESIDENCIA INDIVID		3.607,10 7.214,20 10.821,30 12.264,14	108,21 108,21 108,21 108,21
44		3LT 1	4 RESIDENCIA COLETIV	131,95	12.367,20	108,21
TODAS	TODOS	DE 98 - 150 DE 170 - 173	10 COMERCIAL 10 COMERCIAL		8.760,10 10.074,12	108,21 108,21
TODAS	TODOS	DE 96 - 149 DE 160 - 261	13 COMERCIO/RESIDENCI 13 COMERCIO/RESIDENCI		8.760,10 15.330,18	108,21 108,21
29		4	42 ENSINO 10.GRAU	118,44	15.459,00	108,21
TODAS		DE 106 - 135	90 TEMPLOS		7.214,20	108,21
9		26	90 TEMPLOS	250,63	13.418,41	108,21

Sector: 3499730CD RESIDENCIAL DEL LAGO 2-ITAPOA

Quadra	Conj/Blocos	Lotes	Natureza	Área Ter. (M2)	Vir Terreno (R\$)	Vir M2 Const (R\$)
TODAS		DE 50 - 100 DE 101 - 150,99 DE 151 - 200,99 DE 201 - 300,99 DE 301 - 400	1 RESIDENCIA INDIVID 1 RESIDENCIA INDIVID 1 RESIDENCIA INDIVID 1 RESIDENCIA INDIVID 1 RESIDENCIA INDIVID		4.833,51 7.214,20 9.594,89 14.428,40 19.261,91	108,21 108,21 108,21 108,21 108,21
377		1	1 RESIDENCIA INDIVID	1.203,84	57.930,03	108,21

Sector: 3499698CD RESIDENCIAL FRATERNIDADE-SOBRADINHO

Quadra	Conj/Blocos	Lotes	Natureza	Área Ter. (M2)	Vir Terreno (R\$)	Vir M2 Const (R\$)
TODOS	TODOS	DE 201-300 DE 301-400 DE 401-500 DE 501-600 DE 601-700	1 RESIDENCIA INDIVID 1 RESIDENCIA INDIVID 1 RESIDENCIA INDIVID 1 RESIDENCIA INDIVID 1 RESIDENCIA INDIVID		20.548,20 27.397,60 34.247,00 41.096,40 47.945,80	238,24 238,24 238,24 238,24 238,24
	8	17	1 RESIDENCIA INDIVID	1.851,66	126.850,89	238,24

Sector: 5795040CD RESIDENCIAL GALILEIA

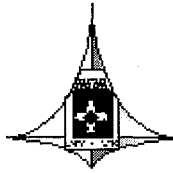
Quadra	Conj/Blocos	Lotes	Natureza	Área Ter. (M2)	Vir Terreno (R\$)	Vir M2 Const (R\$)
--------	-------------	-------	----------	----------------	-------------------	--------------------

EMITIR PAUTA IPTU

terça-feira, 2 de outubro de 2007

10:33:11





GOVERNO DO DISTRITO FEDERAL
SECRETARIA DE ESTADO DA FAZENDA
Subsecretaria da Receita

PROTOCOLO LEGISLATIVO
PL Nº 533 107
Fis. Nº 164



Anexo Único do Projeto de Lei número de de

PVI - Pauta de Valores de Imóveis para Incidência do IPTU Exercício de : 2008

Quadra	Conj/Blocos	Lotes	Cód Natureza	Área Ter. (M2)	Vir Terreno (R\$)	Vir M2 Const (R\$)
TODAS		DE 201 - 298	1 RESIDENCIA INDIVID		7.170,80	107,56
TODAS		DE 351 - 427	1 RESIDENCIA INDIVID		10.254,24	107,56
QD 5		LT 1	1 RESIDENCIA INDIVID	662,70	15.919,18	107,56
CHÁCARA		LT 1	6 CHACARAS	23.393,99	7.170,80	107,56
TODAS		DE 239 -293	10 COMERCIAL		8.707,40	107,56
QD 4		LT 10	13 COMERCIO/RESIDENCI	290,89	8.707,40	107,56
		CIRC	99 OUTRAS	14.172,33	7.549,43	107,56

Setor: 3499723CD RESIDENCIAL ITAPUA 1

Quadra	Conj/Blocos	Lotes	Natureza	Área Ter. (M2)	Vir Terreno (R\$)	Vir M2 Const (R\$)
TODAS	TODOS	DE 70-200	1 RESIDENCIA INDIVID		2.868,32	107,56
		DE 201-300	1 RESIDENCIA INDIVID		4.302,48	107,56
		DE 301-400	1 RESIDENCIA INDIVID		5.736,64	107,56
		DE 401-500	1 RESIDENCIA INDIVID		7.170,80	107,56
		DE 501-600	1 RESIDENCIA INDIVID		8.604,96	107,56
		DE 601-700	1 RESIDENCIA INDIVID		10.039,12	107,56
		DE 701-800	1 RESIDENCIA INDIVID		11.473,28	107,56
2	L	16	1 RESIDENCIA INDIVID	4.841,76	71.564,58	107,56
TODAS	TODOS	DE 130-200	1 RESIDENCIA INDIVID		7.170,80	107,56
		DE 501-660	1 RESIDENCIA INDIVID		23.663,64	107,56
		AV 8	13 COMERCIO/RESIDENCI	132,92	8.707,40	107,56

Setor: 5793463CD RESIDENCIAL JARDIM DA SERRA

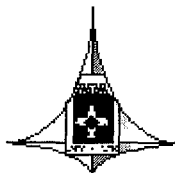
Quadra	Conj/Blocos	Lotes	Natureza	Área Ter. (M2)	Vir Terreno (R\$)	Vir M2 Const (R\$)
	7	3 CS 1	4 RESIDENCIA COLETIV	534,08	41.692,00	238,24
	7	29 CS 1	4 RESIDENCIA COLETIV	1.019,00	79.631,72	238,24
	7	3 LJ 1	10 COMERCIAL	534,08	23.824,00	238,24
	7	29 LJ 1	10 COMERCIAL	1.019,00	45.503,84	238,24
	7	5	13 COMERCIO/RESIDENCI	505,81	23.824,00	238,24
	7	ADM	67 ADMINISTRACAO COMI	984,80	2.416,58	238,24
		CIRC	99 OUTRAS	15.812,44	9.794,10	238,24
		AV	231 AREA COMUNITARIA	24.125,97	14.944,20	238,24

Setor: 5678171CD RESIDENCIAL LA FONT

Quadra	Conj/Blocos	Lotes	Natureza	Área Ter. (M2)	Vir Terreno (R\$)	Vir M2 Const (R\$)
			1 RESIDENCIA INDIVID	197,00 A 200,00	5.520,00	200,00
			1 RESIDENCIA INDIVID	695,00 A 828,00	23.000,00	200,00
			1 RESIDENCIA INDIVID	829,00 A 923,00	25.530,00	200,00
		lote 03	1 RESIDENCIA INDIVID	1.591,70	44.160,00	200,00
		ADM	67 ADMINISTRACAO COMI	1.220,94	2.515,14	200,00
		CIRC	99 OUTRAS	87.359,84	45.427,12	200,00
	CONJ. I	AV	230 AREA VERDE	1.319,44	2.825,67	200,00
	CONJ. M	AV	230 AREA VERDE	137.168,30	282.566,70	200,00
	TODOS	DE 371 - 459	231 AREA COMUNITARIA		238,68	200,00
		DE 1553 - 1947	231 AREA COMUNITARIA		1.012,00	200,00

Setor: 3499741CD RESIDENCIAL MANSOES ITAIPIU

Quadra	Conj/Blocos	Lotes	Natureza	Área Ter. (M2)	Vir Terreno (R\$)	Vir M2 Const (R\$)
TODAS	TODOS	DE 980-1400	1 RESIDENCIA INDIVID		36.331,60	561,31
		DE 1401-1800	1 RESIDENCIA INDIVID		46.456,80	561,31
		DE 1801-2300	1 RESIDENCIA INDIVID		59.560,00	561,31
		DE 2301-2800	1 RESIDENCIA INDIVID		72.663,20	561,31
		DE 2801-3300	1 RESIDENCIA INDIVID		85.170,80	561,31
		DE 3301-5000	6 CHACARAS		17.010,34	561,31
		DE 5200-9620	6 CHACARAS		33.520,37	561,31
		DE 9621-14710	6 CHACARAS		50.030,40	561,31
		DE 14711-19320	6 CHACARAS		65.539,82	561,31
		DE 19321-26100	6 CHACARAS		88.553,81	561,31
		DE 34630-36010	6 CHACARAS		122.574,48	561,31
		DE 47590-48500	6 CHACARAS		165.100,32	561,31



GOVERNO DO DISTRITO FEDERAL
SECRETARIA DE ESTADO DA FAZENDA
Subsecretaria da Receita



PROTOCOLO LEGISLATIVO
PL Nº 533 / 07
Fls. Nº 162

Anexo Único do Projeto de Lei número de de
PVI - Pauta de Valores de Imóveis para Incidência do IPTU Exercício de : 2008

Quadra	Conj/Blocos	Lotes	Cód Natureza	Área Ter. (M2)	Vir Terreno (R\$)	Vir M2 Const (R\$)
		DE 50340-58259	6 CHACARAS		198.120,38	561,31
		DE 70000-76513	6 CHACARAS		260.158,08	561,31
		AV	230 AREA VERDE	6.102,36	15.000,98	561,31

AV 230 AREA VERDE 6.102,36 15.000,98 561,31

Setor: 5793461CD RESIDENCIAL MANSOES PARAISO

Quadra	Conj/Blocos	Lotes	Natureza	Área Ter. (M2)	Vir Terreno (R\$)	Vir M2 Const (R\$)
	G	1	90 TEMPLOS	761,81	30.137,36	252,53
		CIRC	99 OUTRAS	40.269,01	27.437,96	252,53

Setor: 5690494CD RESIDENCIAL MONTE VERDE

Quadra	Conj/Blocos	Lotes	Natureza	Área Ter. (M2)	Vir Terreno (R\$)	Vir M2 Const (R\$)
TODAS	TODOS	DE 100-121	1 RESIDENCIA INDIVID		1.837,56	131,25
		DE 500-574	1 RESIDENCIA INDIVID		8.750,28	131,25
		DE 615-695	1 RESIDENCIA INDIVID		10.587,84	131,25
		DE 729-812	1 RESIDENCIA INDIVID		12.337,89	131,25
		DE 843-884	1 RESIDENCIA INDIVID		13.475,43	131,25
		DE 900-984	1 RESIDENCIA INDIVID		14.962,98	131,25
		DE 1000-1134	1 RESIDENCIA INDIVID		17.325,55	131,25
		1	1 RESIDENCIA INDIVID	5.297,16	63.264,52	131,25
		CIRC	99 OUTRAS	92.704,84	60.260,07	131,25
		AV 2	230 AREA VERDE	7.337,33	29.408,80	131,25
TODAS	TODOS	DE 16324-17483	230 AREA VERDE		70.020,95	131,25

Setor: 5793474CD RESIDENCIAL MORADA

Quadra	Conj/Blocos	Lotes	Natureza	Área Ter. (M2)	Vir Terreno (R\$)	Vir M2 Const (R\$)
TODAS	TODOS	94 - 201	1 RESIDENCIA INDIVID		3.370,28	107,56
		206 - 313	1 RESIDENCIA INDIVID		5.306,39	107,56
		314 - 425	1 RESIDENCIA INDIVID		7.170,80	107,56
		444 - 552	1 RESIDENCIA INDIVID		9.322,04	107,56
		651 - 766	1 RESIDENCIA INDIVID		12.907,44	107,56
TODAS	TODOS	DE 327 - 344	4 RESIDENCIA COLETIV		12.292,80	107,56
		CH 1	6 CHACARAS	19.842,04	7.170,80	107,56
		15 B	10 COMERCIAL	186,11	8.707,40	107,56
		49	13 COMERCIO/RESIDENCI	324,15	8.707,40	107,56
		33/37	90 TEMPLOS	1.187,45	7.170,80	107,56

Setor: 5669452CD RESIDENCIAL NOVO HORIZONTE-PARANOIA

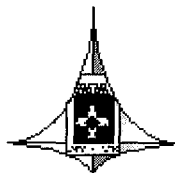
Quadra	Conj/Blocos	Lotes	Natureza	Área Ter. (M2)	Vir Terreno (R\$)	Vir M2 Const (R\$)
	C	3	42 ENSINO 10.GRAU	648,56		

Setor: 3499734CD RESIDENCIAL NOVO HORIZONTE-SOBRADINHO

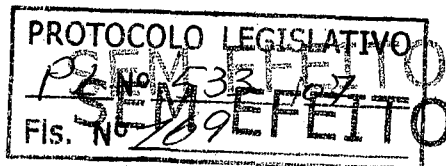
Quadra	Conj/Blocos	Lotes	Natureza	Área Ter. (M2)	Vir Terreno (R\$)	Vir M2 Const (R\$)
TODAS	TODOS	DE 60-120	1 RESIDENCIA INDIVID		15.068,68	238,24
		DE 121-220	1 RESIDENCIA INDIVID		27.397,60	238,24
		DE 221-320	1 RESIDENCIA INDIVID		39.726,52	238,24
		DE 321-420	1 RESIDENCIA INDIVID		52.329,42	238,24
		DE 421-520	1 RESIDENCIA INDIVID		64.658,34	238,24
		DE 521-700	1 RESIDENCIA INDIVID		87.124,37	238,24
	C	3	42 ENSINO 10.GRAU		59.560,00	238,24

Setor: 5795024CD RESIDENCIAL PARK DO GAMA

Quadra	Conj/Blocos	Lotes	Natureza	Área Ter. (M2)	Vir Terreno (R\$)	Vir M2 Const (R\$)
--------	-------------	-------	----------	----------------	-------------------	--------------------



GOVERNO DO DISTRITO FEDERAL
SECRETARIA DE ESTADO DA FAZENDA
Subsecretaria da Receita



Anexo Único do Projeto de Lei número de de
PVI - Pauta de Valores de Imóveis para Incidência do IPTU Exercício de : 2008

Quadra	Conj/Blocos	Lotes	Cód Natureza	Área Ter. (M2)	Vir Terreno (R\$)	Vir M2 Const (R\$)
TODAS	TODOS	DE 661 - 770	1 RESIDENCIA INDIVID		25.412,37	245,53
		772 - 855	1 RESIDENCIA INDIVID		28.235,97	245,53
		884 - 1002	1 RESIDENCIA INDIVID		33.036,08	245,53
		1081 - 1258	1 RESIDENCIA INDIVID		41.506,88	245,53
		1317 - 1400	1 RESIDENCIA INDIVID		46.306,99	245,53
		1503 - 1610	1 RESIDENCIA INDIVID		53.083,62	245,53
TODAS	TODOS	DE 169 - 221	10 COMERCIAL		24.553,01	245,53
		760 - 805	10 COMERCIAL		64.819,95	245,53
	D	AE	98 AREAS ESPECIAIS P/ E	8.598,38	28.235,97	245,53
		CIRC	99 OUTRAS	3.231,66	20.627,06	245,53

Setor: 920725 CD RESIDENCIAL PETROPOLIS

Quadra	Conj/Blocos	Lotes	Natureza	Área Ter. (M2)	Vir Terreno (R\$)	Vir M2 Const (R\$)
COND.	RES PETROPOL	ATE 500 M2	1 RESIDENCIA INDIVID		8.937,24	405,66
		501 M2 ACIMA	1 RESIDENCIA INDIVID		10.724,69	405,66

Setor: 5791919CD RESIDENCIAL RECANTO DO SOSSEGO

Quadra	Conj/Blocos	Lotes	Natureza	Área Ter. (M2)	Vir Terreno (R\$)	Vir M2 Const (R\$)
TODAS	TODOS	DE 75-150	1 RESIDENCIA INDIVID		7.170,80	107,56
		DE 151-250,99	1 RESIDENCIA INDIVID		7.170,80	107,56
		DE 251-367	1 RESIDENCIA INDIVID		10.469,37	107,56
		DE 409-513	1 RESIDENCIA INDIVID		14.628,43	107,56
TODAS	TODOS	DE 124-228	4 RESIDENCIA COLETIV		8.359,10	107,56
		DE 236-334	4 RESIDENCIA COLETIV		12.292,80	107,56
TODAS	TODOS	DE 96-200	10 COMERCIAL		5.224,44	107,56
		DE 206-334	10 COMERCIAL		8.707,40	107,56
TODAS	TODOS	DE 83-150	13 COMERCIO/RESIDENCI		4.527,85	107,56
TODAS	TODOS	DE 242-288	13 COMERCIO/RESIDENCI		8.707,40	107,56

Setor: 3499725CD RESIDENCIAL RK

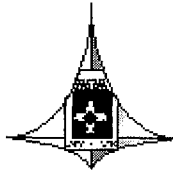
Quadra	Conj/Blocos	Lotes	Natureza	Área Ter. (M2)	Vir Terreno (R\$)	Vir M2 Const (R\$)
TODOS	TODOS	DE 201-300	1 RESIDENCIA INDIVID		20.012,16	382,70
		DE 301-400	1 RESIDENCIA INDIVID		26.682,88	382,70
		DE 401-500	1 RESIDENCIA INDIVID		33.353,60	382,70
		DE 501-600	1 RESIDENCIA INDIVID		40.024,32	382,70
		DE 601-700	1 RESIDENCIA INDIVID		46.695,04	382,70
		DE 701-800	1 RESIDENCIA INDIVID		53.365,76	382,70
		DE 801-900	1 RESIDENCIA INDIVID		60.036,48	382,70
		DE 901-1000	1 RESIDENCIA INDIVID		66.707,20	382,70
		TODOS	TODOS	DE 101-200	110 COMERCIAL	

Setor: 5790645CD RESIDENCIAL SAMAUMA

Quadra	Conj/Blocos	Lotes	Natureza	Área Ter. (M2)	Vir Terreno (R\$)	Vir M2 Const (R\$)
TODAS	TODOS	DE 51-100	67 ADMINISTRACAO COML		246,96	238,24
		DE 101-148	67 ADMINISTRACAO COML		363,17	238,24
		CIRC	99 OUTRAS	8.258,83	5.115,72	238,24

Setor: 3499672CD RESIDENCIAL SANTA MONICA

Quadra	Conj/Blocos	Lotes	Natureza	Área Ter. (M2)	Vir Terreno (R\$)	Vir M2 Const (R\$)
TODAS	TODOS	ATÉ 800M²	1 RESIDENCIA INDIVID		22.700,02	374,04
TODAS	TODOS	801 A 1000M²	1 RESIDENCIA INDIVID		26.786,02	374,04
TODAS	TODOS	1001 A 1200M²	1 RESIDENCIA INDIVID		30.645,03	374,04
TODAS	TODOS	1201 A 1400M²	1 RESIDENCIA INDIVID		34.277,03	374,04
TODAS	TODOS	1401 A 1600M²	1 RESIDENCIA INDIVID		37.682,03	374,04
TODAS	TODOS	1601 A 1800M²	1 RESIDENCIA INDIVID		40.633,04	374,04
TODAS	TODOS	1801 A 2000M²	1 RESIDENCIA INDIVID		43.130,04	374,04
TODAS	TODOS	2001 A 2500M²	1 RESIDENCIA INDIVID		45.400,04	374,04
TODAS	TODOS	ATE A 100	10 COMERCIAL		34.435,60	374,04
TODAS	TODOS	101 A 200	10 COMERCIAL		56.818,74	374,04
TODAS	TODOS	201 A 300	10 COMERCIAL		80.923,66	374,04



GOVERNO DO DISTRITO FEDERAL
SECRETARIA DE ESTADO DA FAZENDA
Subsecretaria da Receita

PROTOCOLO LEGISLATIVO
PL Nº 533 / 07
Fls. Nº 164



Anexo Único do Projeto de Lei número de de
PVI - Pauta de Valores de Imóveis para Incidência do IPTU Exercício de : 2008

Quadra	Conj/Blocos	Lotes	Cód Natureza	Área Ter. (M2)	Vir Terreno (R\$)	Vir M2 Const (R\$)
TODAS	TODOS	301 A 400	10 COMERCIAL		105.372,94	374,04
TODAS	TODOS	401 A 500	10 COMERCIAL		121.557,67	374,04
TODAS	TODOS	501 A 600	10 COMERCIAL		137.742,40	374,04
TODAS	TODOS	601 A 700	10 COMERCIAL		153.927,13	374,04
TODAS	TODOS	701 A 800	10 COMERCIAL		170.456,22	374,04
TODAS	TODOS	801 A 900	10 COMERCIAL		194.561,14	374,04
TODAS	TODOS	901 A 1000	10 COMERCIAL		218.666,06	374,04
TODAS	TODOS	1001 A 1500	10 COMERCIAL		243.115,34	374,04
TODAS	TODOS	1501 A 2000	10 COMERCIAL		267.220,26	374,04
TODAS	TODOS	2001 A 2500	10 COMERCIAL		291.669,53	374,04
TODAS	TODOS	2501 A 3000	10 COMERCIAL		316.118,81	374,04
TODAS	TODOS	0 A 4999M²	6 CHACARAS		58.337,96	374,04
TODAS	TODOS	5000 A 9999M²	6 CHACARAS		77.783,95	374,04
TODAS	TODOS	10000 A 15000M	6 CHACARAS		97.229,94	374,04
TODAS	TODOS	15001 A 20000	6 CHACARAS		129.315,82	374,04
TODAS	TODOS	20001 A 25000	6 CHACARAS		162.374,00	374,04

Setor: 5796697CD RESIDENCIAL SAO FRANCISCO

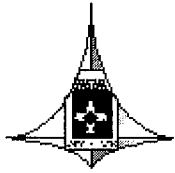
Quadra	Conj/Blocos	Lotes	Natureza	Área Ter. (M2)	Vir Terreno (R\$)	Vir M2 Const (R\$)
TODAS	TODOS	60-100	1 RESIDENCIA INDIVID		2.782,62	245,53
		101-268	1 RESIDENCIA INDIVID		7.008,08	245,53
		269-374	1 RESIDENCIA INDIVID		10.306,00	245,53
		375-500	1 RESIDENCIA INDIVID		13.810,04	245,53
		501-666	1 RESIDENCIA INDIVID		18.344,68	245,53
		703-722	1 RESIDENCIA INDIVID		19.890,58	245,53
		1063-1239	1 RESIDENCIA INDIVID		34.112,86	245,53
3	G	AR 5	1 RESIDENCIA INDIVID	2.201,92	60.702,34	245,53
TODAS	TODOS	DE 203-216	4 RESIDENCIA COLETIV		18.582,72	245,53
TODAS	TODOS	491-841	6 CHACARAS		12.141,47	245,53
		1115-1372	6 CHACARAS		19.482,82	245,53
		1645-1978	6 CHACARAS		28.235,97	245,53
		2015-2397	6 CHACARAS		34.165,52	245,53
		2579-2775	6 CHACARAS		39.530,36	245,53
4		CH 18	6 CHACARAS	3.238,64	46.306,99	245,53
TODAS	TODOS	DE 186-216	10 COMERCIAL		24.553,01	245,53
		PORT	67 ADMINISTRACAO COMI	117,36	4.503,07	245,53
4	CL	AE	84 SEGURANCA PUBLICA	1.086,23	2.747,03	245,53
		207-214	90 TEMPLOS		28.235,97	245,53
4	A	AR 1	90 TEMPLOS	6.154,76	529.706,80	245,53
		CIRC	99 OUTRAS	98.561,13	62.919,29	245,53
		AV	230 AREA VERDE	1.986,31	5.066,66	245,53
		AV	230 AREA VERDE	11.785,03	29.803,87	245,53
		AC	67 ADMINISTRACAO COMI	35.612,02	90.061,39	245,53

Setor: 5795047CD RESIDENCIAL SARANDY

Quadra	Conj/Blocos	Lotes	Natureza	Área Ter. (M2)	Vir Terreno (R\$)	Vir M2 Const (R\$)
TODAS	TODOS	DE 150 - 299	1 RESIDENCIA INDIVID		8.219,28	238,24
		DE 325 - 487	1 RESIDENCIA INDIVID		13.424,82	238,24
		504 - 607	1 RESIDENCIA INDIVID		16.712,54	238,24
		609 - 800	1 RESIDENCIA INDIVID		21.918,08	238,24
		825 - 998	1 RESIDENCIA INDIVID		27.397,60	238,24
		1008 - 1107	1 RESIDENCIA INDIVID		30.411,34	238,24
		1114 - 1216	1 RESIDENCIA INDIVID		33.425,07	238,24
		1222 - 1347	1 RESIDENCIA INDIVID		36.986,76	238,24
		CIRC	99 OUTRAS	16.909,84	10.474,36	238,24
TODAS	TODOS	15495 - 21584	230 AREA VERDE		52.964,37	238,24
TODAS	TODOS	DE 1776 - 2798	231 AREA COMUNITARIA		1.733,15	238,24

Setor: 3499750CD RESIDENCIAL SERRA DOURADA 1

Quadra	Conj/Blocos	Lotes	Natureza	Área Ter. (M2)	Vir Terreno (R\$)	Vir M2 Const (R\$)
TODAS	TODOS	ATÉ 150 M2	1 RESIDENCIA INDIVID		3.375,00	315,00



GOVERNO DO DISTRITO FEDERAL
SECRETARIA DE ESTADO DA FAZENDA
Subsecretaria da Receita

PROTOCOLO LEGISLATIVO
PL Nº 533 107
Fis. Nº 165



Anexo Único do Projeto de Lei número de de
PVI - Pauta de Valores de Imóveis para Incidência do IPTU Exercício de : 2008

Quadra	Conj/Blocos	Lotes	Cód Natureza	Área Ter. (M2)	Vir Terreno (R\$)	Vir M2 Const (R\$)
			1 RESIDENCIA INDIVID			0,00
		DE 140-250	10 COMERCIAL		21.143,80	238,24
		DE 251-350	10 COMERCIAL		29.780,00	238,24
		DE 351-450	10 COMERCIAL		38.416,20	238,24
		DE 451-450	10 COMERCIAL		45.861,20	238,24
	C	AC	231 AREA COMUNITARIA	2.156,33	1.325,19	238,24

Setor: 3499751 CD RESIDENCIAL SERRA DOURADA 2

Quadra	Conj/Blocos	Lotes	Natureza	Área Ter. (M2)	Vir Terreno (R\$)	Vir M2 Const (R\$)
TODAS	TODOS	DE 120-250	1 RESIDENCIA INDIVID		13.698,80	238,24
		DE 251-500	1 RESIDENCIA INDIVID		27.397,60	238,24
		DE 501-720	1 RESIDENCIA INDIVID		39.452,54	238,24

Setor: 920736 CD RESIDENCIAL SOBRADINHO

Quadra	Conj/Blocos	Lotes	Natureza	Área Ter. (M2)	Vir Terreno (R\$)	Vir M2 Const (R\$)
COND.	RES.SOBRADIN	ATE 150 M2	1 RESIDENCIA INDIVID		9.100,29	405,66
		151 A 300 M2	1 RESIDENCIA INDIVID		11.700,37	405,66
		301 A 500 M2	1 RESIDENCIA INDIVID		16.250,52	405,66
		501 M2 ACIMA	1 RESIDENCIA INDIVID		19.500,62	405,66

Setor: 3499724 CD RESIDENCIAL SOL NASCENTE

Quadra	Conj/Blocos	Lotes	Natureza	Área Ter. (M2)	Vir Terreno (R\$)	Vir M2 Const (R\$)
TODAS	TODOS	ATÉ 100 M2	1 RESIDENCIA INDIVID		17.808,44	238,24
TODAS	TODOS	DE 101-200	1 RESIDENCIA INDIVID		18.356,39	238,24
		DE 201-300	1 RESIDENCIA INDIVID		27.397,60	238,24
		DE 301-400	1 RESIDENCIA INDIVID		36.438,81	238,24
		DE 401-500	1 RESIDENCIA INDIVID		45.753,99	238,24
		DE 501-600	1 RESIDENCIA INDIVID		54.795,20	238,24
TODAS	TODOS	DE 100-200	4 RESIDENCIA COLETIV		41.692,00	238,24
		DE 401-500	4 RESIDENCIA COLETIV		104.230,00	238,24
TODAS	TODOS	DE 100-200	10 COMERCIAL		23.824,00	238,24
		DE 401-500	10 COMERCIAL		59.560,00	238,24
	TODOS	AV	230 AREA VERDE		3.693,46	238,24

Setor: 5790643 CD RESIDENCIAL VALE DAS PALMEIRAS

Quadra	Conj/Blocos	Lotes	Natureza	Área Ter. (M2)	Vir Terreno (R\$)	Vir M2 Const (R\$)
1	1	AC	230 AREA VERDE	2.107,54	5.171,63	238,24
1	1	AC	231 AREA COMUNITARIA	1.511,81	936,45	238,24

Setor: 5793462 CD RESIDENCIAL VERSALES

Quadra	Conj/Blocos	Lotes	Natureza	Área Ter. (M2)	Vir Terreno (R\$)	Vir M2 Const (R\$)
TODAS	TODOS	DE 47 - 97	1 RESIDENCIA INDIVID		2.366,36	107,56
		102 - 206	1 RESIDENCIA INDIVID		4.947,85	107,56
		212 - 297	1 RESIDENCIA INDIVID		7.170,80	107,56
		303 - 401	1 RESIDENCIA INDIVID		9.680,58	107,56
		414 - 521	1 RESIDENCIA INDIVID		12.548,90	107,56
		548 - 675	1 RESIDENCIA INDIVID		16.277,72	107,56
		900 - 1000	1 RESIDENCIA INDIVID		24.165,60	107,56
		1077 - 1124	1 RESIDENCIA INDIVID		27.105,62	107,56
TODAS	TODOS	DE 194 - 257	4 RESIDENCIA COLETIV		12.292,80	107,56
		450 - 506	4 RESIDENCIA COLETIV		24.216,82	107,56
TODAS	TODOS	DE 256 - 506	10 COMERCIAL		8.707,40	107,56
TODAS	TODOS	DE 450 - 506	13 COMERCIO/RESIDENCI		8.707,40	107,56
TODAS	TODOS	DE 300 - 331	90 TEMPLOS		7.170,80	107,56

Setor: 5790644 CD RESIDENCIAL VICTORIA

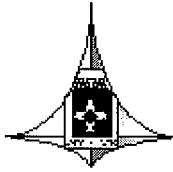
Quadra	Conj/Blocos	Lotes	Natureza	Área Ter. (M2)	Vir Terreno (R\$)	Vir M2 Const (R\$)
TODAS	TODOS	DE 500-600	1 RESIDENCIA INDIVID		7.345,77	110,18
		DE 615-715	1 RESIDENCIA INDIVID		8.741,47	110,18
		DE 1100-1200	1 RESIDENCIA INDIVID		14.691,54	110,18

EMITIR PAUTA IPTU

terça-feira, 2 de outubro de 2007

10:33:11





GOVERNO DO DISTRITO FEDERAL
SECRETARIA DE ESTADO DA FAZENDA
Subsecretaria da Receita

PROTOCOLO LEGISLATIVO
PL No 533 107
Fls. No 166 R



Anexo Único do Projeto de Lei número de de
PVI - Pauta de Valores de Imóveis para Incidência do IPTU Exercício de : 2008

Quadra	Conj/Blocos	Lotes	Cód	Natureza	Área Ter. (M2)	Vir Terreno (R\$)	Vir M2 Const (R\$)
TODAS	3	AV	230	AREA VERDE	9.600,00	20.752,84	110,18
TODAS	TODOS	DE 226-689	231	AREA COMUNITARIA		378,21	110,18
TODAS	TODOS	DE 1000-1359	231	AREA COMUNITARIA		741,58	110,18

Setor: 920721 CD RINCAO FELIZ

Quadra	Conj/Blocos	Lotes	Natureza	Área Ter. (M2)	Vir Terreno (R\$)	Vir M2 Const (R\$)
			1 RESIDENCIA INDIVID	1,00 A 1.000,00	5.826,47	199,46
			1 RESIDENCIA INDIVID	1.001,00 A 2.000,00	8.157,05	199,46
			1 RESIDENCIA INDIVID	2.001,00 A 4.000,99	11.652,93	199,46

Setor: 920732 CD RIO NEGRO

Quadra	Conj/Blocos	Lotes	Natureza	Área Ter. (M2)	Vir Terreno (R\$)	Vir M2 Const (R\$)
COND.	RIO NEGRO	ATE 100 M2	1 RESIDENCIA INDIVID	100,00	9.914,82	396,00
		101 - 200 M2	1 RESIDENCIA INDIVID	150,00	13.880,74	396,00
		201 - 300 M2	1 RESIDENCIA INDIVID	250,00	16.855,19	396,00
		301 - 450 M2	1 RESIDENCIA INDIVID	375,00	19.829,63	396,00
		451 - 550 M2	1 RESIDENCIA INDIVID	500,00	22.804,07	396,00
		551 - 1000 M2	1 RESIDENCIA INDIVID	750,00	27.761,48	396,00
		DE 1001 A 2000	1 RESIDENCIA INDIVID	1.000,00	39.659,26	396,00
		2001 A 5000 M2	1 RESIDENCIA INDIVID	2.000,00	49.574,08	396,00

Setor: 920718 CD RURAL JARDIM IPANEMA

Quadra	Conj/Blocos	Lotes	Natureza	Área Ter. (M2)	Vir Terreno (R\$)	Vir M2 Const (R\$)
COND.	JARDIM IPANEM	ATE 600 M2	1 RESIDENCIA INDIVID		22.582,40	459,29
		601 A 800 M2	1 RESIDENCIA INDIVID		26.056,61	459,29
		801 A 1200 M2	1 RESIDENCIA INDIVID		31.267,94	459,29
		1201 A 1500 M2	1 RESIDENCIA INDIVID		34.742,15	459,29
		1501 M2 ACIMA	1 RESIDENCIA INDIVID		38.216,37	459,29

Setor: 5678169CD RURAL MANSOES COLORADO

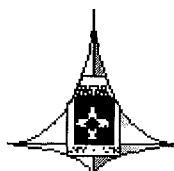
Quadra	Conj/Blocos	Lotes	Natureza	Área Ter. (M2)	Vir Terreno (R\$)	Vir M2 Const (R\$)
TODAS	TODOS	DE 224-503	1 RESIDENCIA INDIVID		17.343,87	382,70
		DE 509-719	1 RESIDENCIA INDIVID		24.681,66	382,70
		DE 724-968	1 RESIDENCIA INDIVID		33.353,60	382,70
		DE 1020-1154	1 RESIDENCIA INDIVID		39.690,78	382,70
		DE 1266-1358	1 RESIDENCIA INDIVID		46.695,04	382,70
		DE 159-168	10 COMERCIAL		13.341,44	382,70
		DE 220-301	10 COMERCIAL		23.824,00	382,70
	CM	2	13 COMERCIO/RESIDENCI	152,19	27.397,60	382,70
		PORT	67 ADMINISTRACAO COMI	182,53	447,90	382,70
		CIR	99 OUTRAS	52.665,51	32.622,29	382,70
		AV 1	230 AREA VERDE	21.200,51	51.999,87	382,70
		AV 2	230 AREA VERDE	8.579,33	21.052,58	382,70
		AV 3	230 AREA VERDE	791,71	4.631,57	382,70
TODAS	TODOS	DE 351-530	231 AREA COMUNITARIA		328,29	382,70

Setor: 920746 CD RURAL MORADA DOS NOBRES

Quadra	Conj/Blocos	Lotes	Natureza	Área Ter. (M2)	Vir Terreno (R\$)	Vir M2 Const (R\$)
COND.	MORADA NOBR	ATE 400 M2	1 RESIDENCIA INDIVID		45.623,78	630,29
		401 - 600 M2	1 RESIDENCIA INDIVID		54.968,41	630,29
		601 - 900 M2	1 RESIDENCIA INDIVID		68.710,51	630,29
		ACIMA 901 M2	1 RESIDENCIA INDIVID		73.107,99	630,29
COND.	MORADA NOBR	TODOS	10 COMERCIAL		32.064,78	630,29

Setor: 920735 CD RURAL RECANTO DOS NOBRES

Quadra	Conj/Blocos	Lotes	Natureza	Área Ter. (M2)	Vir Terreno (R\$)	Vir M2 Const (R\$)
COND.	REC DOS NOBR	ATE 700 M2	1 RESIDENCIA INDIVID		15.194,64	433,47



GOVERNO DO DISTRITO FEDERAL
SECRETARIA DE ESTADO DA FAZENDA
Subsecretaria da Receita

PROTOCOLO LEGISLATIVO
PL Nº 533 107
Fls. Nº 167



Anexo Único do Projeto de Lei número de de
PVI - Pauta de Valores de Imóveis para Incidência do IPTU Exercício de : 2008

Quadra Conj/Blocos Lotes Cód Natureza Área Ter. (M2) Vlr Terreno (R\$) Vlr M2 Const (R\$)

Setor: 5669356CD RURAL RESIDENCIAL RECANTO REAL

Quadra	Conj/Blocos	Lotes	Natureza	Área Ter. (M2)	Vlr Terreno (R\$)	Vlr M2 Const (R\$)
TODAS	TODOS	TODOS	1 RESIDENCIA INDIVID	10,00 A 389,00	2.250,00	315,00
			1 RESIDENCIA INDIVID	390,00 A 492,00	3.735,00	315,00
			1 RESIDENCIA INDIVID	493,00 A 596,00	4.500,00	315,00
			1 RESIDENCIA INDIVID	597,00 A 698,00	5.310,00	315,00
			1 RESIDENCIA INDIVID	699,00 A 854,00	6.480,00	315,00
			1 RESIDENCIA INDIVID	855,00 A 978,00	7.425,00	315,00
			1 RESIDENCIA INDIVID	979,00 A 1.200,00	9.090,00	315,00
			1 RESIDENCIA INDIVID	1.201,00 A 1.412,58	10.710,00	315,00
1	3	PORT	67 ADMINISTRACAO COML	376,98	925,06	382,70
		CIRC	99 OUTRAS	97.108,70	58.293,18	382,70
4	7	AV	230 AREA VERDE	8.800,75	21.504,52	382,70
3	1	AV	230 AREA VERDE	21.908,76	53.761,30	382,70
3	3	AV	230 AREA VERDE	32.383,82	79.566,72	382,70
5	6	AV	230 AREA VERDE	61.871,48	151.606,87	382,70
1	5	9434,38	231 AREA COMUNITARIA		5.843,88	382,70

Setor: 3499739CD RURAL SAN DIEGO

Quadra	Conj/Blocos	Lotes	Natureza	Área Ter. (M2)	Vlr Terreno (R\$)	Vlr M2 Const (R\$)
RUAS	TODAS	DE 750-900	1 RESIDENCIA INDIVID		53.604,00	595,60
		DE 901-1201	1 RESIDENCIA INDIVID		71.472,00	595,60
		DE 1301-1600	1 RESIDENCIA INDIVID		95.057,76	595,60
		DE 1601-1870	1 RESIDENCIA INDIVID		111.496,32	595,60
RUAS	TODAS	DE 1090-1205	4 RESIDENCIA COLETIV		85.766,40	595,60
		DE 1500-1900	4 RESIDENCIA COLETIV		135.510,91	595,60
			4 RESIDENCIA COLETIV	2.717,56	193.832,06	595,60
		AC	231 AREA COMUNITARIA	502,99	339,49	595,60
		DE 800-900	10 COMERCIAL		31.304,74	595,60
		DE 1090-1155	10 COMERCIAL		41.167,87	595,60
		DE 1165-1205	10 COMERCIAL		42.883,20	595,60
DE 1540-1865	1	28A	10 COMERCIAL		66.468,96	595,60
			10 COMERCIAL	2.717,56	96.916,03	595,60

Setor: 920716 CD RURAL SAN FRANCISCO 1


Quadra	Conj/Blocos	Lotes	Natureza	Área Ter. (M2)	Vlr Terreno (R\$)	Vlr M2 Const (R\$)
COND RURAL	CH.SAN FRANC	TODOS	1 RESIDENCIA INDIVID	2.000,00	15.736,05	459,29

Setor: 920717 CD RURAL VIVENDAS ALVORADA

Quadra	Conj/Blocos	Lotes	Natureza	Área Ter. (M2)	Vlr Terreno (R\$)	Vlr M2 Const (R\$)
COND.	VIV. ALVORADA	ATE 450 M2	1 RESIDENCIA INDIVID		20.305,99	396,00
		451 A 600 M2	1 RESIDENCIA INDIVID		31.728,11	396,00
		601 M2 ACIMA	1 RESIDENCIA INDIVID		33.949,08	396,00

Setor: 5783464CD SALOMAO ELIAS

Quadra	Conj/Blocos	Lotes	Natureza	Área Ter. (M2)	Vlr Terreno (R\$)	Vlr M2 Const (R\$)
TODAS	TODOS	DE 178 - 290	1 RESIDENCIA INDIVID		7.214,20	108,21
		346 - 491	1 RESIDENCIA INDIVID		12.192,00	108,21
		600 - 651	1 RESIDENCIA INDIVID		16.159,81	108,21
		1150 - 1223	1 RESIDENCIA INDIVID		23.229,72	108,21
TODAS	TODOS	271 - 500	6 CHACARAS		1.875,69	108,21
		1143 - 1959	6 CHACARAS		7.214,20	108,21
		2421 - 3077	6 CHACARAS		11.326,29	108,21
		5000 - 5706	6 CHACARAS		20.993,32	108,21
	CH	5/6	6 CHACARAS	11.803,18	21.859,03	108,21
	CH	8	6 CHACARAS	17.162,86	34.339,59	108,21
TODAS	TODOS	180 - 210	10 COMERCIAL		8.760,10	108,21
		800 - 858	10 COMERCIAL		27.068,71	108,21
		8	13 COMERCIO/RESIDENCI	294,51	8.760,10	108,21



GOVERNO DO DISTRITO FEDERAL
SECRETARIA DE ESTADO DA FAZENDA
Subsecretaria da Receita

PROTOCOLO LEGISLATIVO
PL Nº 533 / 07
Fls. Nº 168 R



Anexo Único do Projeto de Lei número de de
PVI - Pauta de Valores de Imóveis para Incidência do IPTU Exercício de : 2008

Quadra	Conj/Blocos	Lotes	Cód Natureza	Área Ter. (M2)	Vir Terreno (R\$)	Vir M2 Const (R\$)
	CH	4A	13 COMERCIO/RESIDENCI	980,24	26.543,10	108,21
		AE 1	42 ENSINO 10.GRAU	9.637,45	15.459,00	108,21
		CIRC	99 OUTRAS	19.403,34	10.398,42	108,21
	4	A	230 AREA VERDE	8.651,68	18.367,83	108,21
	1	AV	231 AREA COMUNITARIA	99,38	53,26	108,21

Setor: 920738 CD SAN FRANCISCO 2

Quadra	Conj/Blocos	Lotes	Natureza	Área Ter. (M2)	Vir Terreno (R\$)	Vir M2 Const (R\$)
COND.	S FRANCISCO II	ATE 1000 M2	1 RESIDENCIA INDIVID	1.000,00	12.588,84	459,29
		ACIMA DE 1000 I	1 RESIDENCIA INDIVID	1.500,00	15.736,05	459,29

Setor: 920724 CD SANTA BARBARA

Quadra	Conj/Blocos	Lotes	Natureza	Área Ter. (M2)	Vir Terreno (R\$)	Vir M2 Const (R\$)
COND.	STA BARBARA	TODOS	1 RESIDENCIA INDIVID	1.000,00	20.436,42	459,29

Setor: 5795054 CD SAO JOSE-SOBRADINHO

Quadra	Conj/Blocos	Lotes	Natureza	Área Ter. (M2)	Vir Terreno (R\$)	Vir M2 Const (R\$)
TODAS	TODOS	DE 127-212	1 RESIDENCIA INDIVID	2.090,39	17.808,44	238,24
		DE 237-326	1 RESIDENCIA INDIVID		27.397,60	238,24
		DE 329-385	1 RESIDENCIA INDIVID		32.329,17	238,24
		1	1 RESIDENCIA INDIVID		93.425,82	238,24
		CH 1	6 CHACARAS		13.270,10	238,24
E	V	230 AREA VERDE	1.915,87	4.701,30	238,24	

Setor: 3499695 CD SAO MATEUS

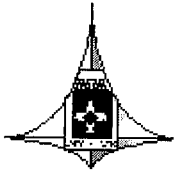
Quadra	Conj/Blocos	Lotes	Natureza	Área Ter. (M2)	Vir Terreno (R\$)	Vir M2 Const (R\$)
		DE 1615 - 1745	1 RESIDENCIA INDIVID	30.976,00	39.624,08	416,92
		DE 1335 - 1500	1 RESIDENCIA INDIVID		34.120,73	416,92
		DE 1504 - 1610	1 RESIDENCIA INDIVID		36.688,96	416,92
		DE 1615 - 1745	1 RESIDENCIA INDIVID		39.624,08	416,92
		PORT	67 ADMINISTRACAO COMI		22,99	62,16
		CIRC	99 OUTRAS			20.940,16

Setor: 920785 CD SERRA AZUL

Quadra	Conj/Blocos	Lotes	Natureza	Área Ter. (M2)	Vir Terreno (R\$)	Vir M2 Const (R\$)	
COND.	SERRA AZUL	ATÉ 399M2	1 RESIDENCIA INDIVID	31.728,11	11.897,89	396,00	
COND.	SERRA AZUL	400-599M2	1 RESIDENCIA INDIVID		18.322,75	396,00	
COND.	SERRA AZUL	600-799M2	1 RESIDENCIA INDIVID		23.795,78	396,00	
COND.	SERRA AZUL	800-999M2	1 RESIDENCIA INDIVID		26.413,32	396,00	
COND.	SERRA AZUL	ACIMA DE 1.00	1 RESIDENCIA INDIVID		31.648,39	396,00	
COND.	SERRA AZUL	ATÉ 100M2	10 COMERCIAL		7.852,21	396,00	
COND.	SERRA AZUL	101-200M2	10 COMERCIAL		11.897,29	396,00	
COND.	SERRA AZUL	201-400M2	10 COMERCIAL		15.823,40	396,00	
COND.	SERRA AZUL	ACIMA 401M2	10 COMERCIAL		19.749,50	396,00	
COND.	SERRA AZUL	TODOS	90 TEMPLOS			31.728,11	396,00

Setor: 5844498 CD SETOR DE CHACARAS QSC 19

Quadra	Conj/Blocos	Lotes	Natureza	Área Ter. (M2)	Vir Terreno (R\$)	Vir M2 Const (R\$)
TODAS	TODOS	DE 62 - 232	1 RESIDENCIA INDIVID	30.976,00	10.164,95	245,53
		236 - 440	1 RESIDENCIA INDIVID		19.200,46	245,53
		444 - 651	1 RESIDENCIA INDIVID		28.235,97	245,53
		858 - 958	1 RESIDENCIA INDIVID		41.506,88	245,53
		959 - 1289	1 RESIDENCIA INDIVID		55.907,22	245,53
		1323 - 1580	1 RESIDENCIA INDIVID		62.966,21	245,53
		1601 - 2014	1 RESIDENCIA INDIVID		73.131,16	245,53
		204 - 447	4 RESIDENCIA COLETIV		14.179,37	245,53
		556 - 789	4 RESIDENCIA COLETIV		25.350,99	245,53
		790 - 898	4 RESIDENCIA COLETIV		28.788,41	245,53
899 - 1337	4 RESIDENCIA COLETIV	42.967,78	245,53			
1524 - 2135	4 RESIDENCIA COLETIV	68.748,45	245,53			



GOVERNO DO DISTRITO FEDERAL
SECRETARIA DE ESTADO DA FAZENDA
Subsecretaria da Receita

PROTOCOLO LEGISLATIVO
PL Nº 533 / 07
Fls. Nº 169



Anexo Único do Projeto de Lei número de de
PVI - Pauta de Valores de Imóveis para Incidência do IPTU Exercício de : 2008

Quadra	Conj/Blocos	Lotes	Cód Natureza	Área Ter. (M2)	Vir Terreno (R\$)	Vir M2 Const (R\$)
TODAS	TODOS	22143 - 39774	6 CHACARAS		51.561,33	245,53
TODAS	TODOS	204 - 447	10 COMERCIAL		11.048,85	245,53
		692 - 988	10 COMERCIAL		24.553,01	245,53
		1003 - 1525	10 COMERCIAL		37.811,64	245,53
		2000 - 2135	10 COMERCIAL		53.034,50	245,53
		119 - 889	13 COMERCIO/RESIDENCI		24.553,01	245,53
		1127 - 1717	13 COMERCIO/RESIDENCI		47.387,31	245,53
		13000 - 13294	13 COMERCIO/RESIDENCI		195.196,43	245,53
		24000 - 25630	13 COMERCIO/RESIDENCI		315.015,12	245,53
TODAS	TODOS	4856 - 6658	230 AREA VERDE		16.746,37	245,53
		7929 - 9738	230 AREA VERDE		24.627,01	245,53
		20000 - 21042	230 AREA VERDE		53.194,34	245,53
		30000 - 33195	230 AREA VERDE		83.978,10	245,53

Setor: 5817653CD SETOR DE MANSOES IAPI

Quadra	Conj/Blocos	Lotes	Natureza	Área Ter. (M2)	Vir Terreno (R\$)	Vir M2 Const (R\$)
TODAS	TODOS	DE 36 - 217	1 RESIDENCIA INDIVID		5.753,50	238,24
		229,00 a 436,00	1 RESIDENCIA INDIVID		11.780,97	238,24
		446,00 a 801,00	1 RESIDENCIA INDIVID		21.370,13	238,24
		802,00 a 1023,00	1 RESIDENCIA INDIVID		27.397,60	238,24
		1030,00 a 1258,0	1 RESIDENCIA INDIVID		33.699,05	238,24
		1290,00 a 1794,0	1 RESIDENCIA INDIVID		47.945,80	238,24
		1934,00 a 2578,0	1 RESIDENCIA INDIVID		69.041,95	238,24
		2611,00 a 3760,0	1 RESIDENCIA INDIVID		92.603,89	238,24
		4090,00 a 5040,0	6 CHACARAS		34.520,98	238,24
		5369,00 a 7284,0	6 CHACARAS		50.030,40	238,24
		7508,00 a 9892,0	6 CHACARAS		68.041,34	238,24
		10144-14396	6 CHACARAS		99.060,19	238,24
		19939-23792	6 CHACARAS		163.599,41	238,24
		1024,00 a 2624,0	10 COMERCIAL		23.824,00	238,24
	8		90 TEMPLOS	3.469,78	27.397,60	238,24
		4230,00 a 5119,0	121 RES CHACARA UTILI		27.397,60	238,24
			121 RES CHACARA UTILI	24.492,55	103.562,93	238,24
		377,00 a 1002,00	230 AREA VERDE		2.450,90	238,24
		1336,00 a 1910,0	230 AREA VERDE		4.713,28	238,24
		2323,00 a 2561,0	230 AREA VERDE		6.284,37	238,24
		3223,00 a 3453,0	230 AREA VERDE		8.483,90	238,24
		4001,00 a 5433,0	230 AREA VERDE		13.322,86	238,24

Setor: 547646 CD SETOR DE MANSOES ITIQUIRA

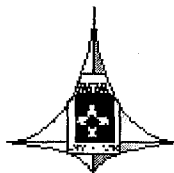
Quadra	Conj/Blocos	Lotes	Natureza	Área Ter. (M2)	Vir Terreno (R\$)	Vir M2 Const (R\$)
			1 RESIDENCIA INDIVID	1,00 A 200,00	6.129,97	218,93
			1 RESIDENCIA INDIVID	201,00 A 350,00	7.662,46	218,93
			1 RESIDENCIA INDIVID	351,00 A 500,00	8.811,83	218,93
			1 RESIDENCIA INDIVID	501,00 A 750,00	9.961,20	218,93
			1 RESIDENCIA INDIVID	751,00 A 4.000,99	11.493,69	218,93

Setor: 920728 CD SETOR DE MANSOES SOBRADINHO-QMS

Quadra	Conj/Blocos	Lotes	Natureza	Área Ter. (M2)	Vir Terreno (R\$)	Vir M2 Const (R\$)
		ATE 700 M2	1 RESIDENCIA INDIVID	600,00	19.829,63	396,00
		701 A 1000 M2	1 RESIDENCIA INDIVID	800,00	21.812,59	396,00
		DE 1001 A 1300	1 RESIDENCIA INDIVID		29.744,45	396,00
	ATE 200 M2	TODOS	13 COMERCIO/RESIDENCI		19.829,63	396,00

Setor: 547645 CD SETOR MANSOES MESTRE DARMAS I

Quadra	Conj/Blocos	Lotes	Natureza	Área Ter. (M2)	Vir Terreno (R\$)	Vir M2 Const (R\$)
			1 RESIDENCIA INDIVID	1,00 A 250,00	4.804,44	204,88
			1 RESIDENCIA INDIVID	251,00 A 400,00	6.095,18	204,88
			1 RESIDENCIA INDIVID	401,00 A 550,00	7.170,80	204,88



GOVERNO DO DISTRITO FEDERAL
SECRETARIA DE ESTADO DA FAZENDA
Subsecretaria da Receita



PROTOCOLO LEGISLATIVO
PL Nº 533 / 07
Fls. Nº 170

Anexo Único do Projeto de Lei número de de
PVI - Pauta de Valores de Imóveis para Incidência do IPTU Exercício de : 2008

Quadra	Conj/Blocos	Lotes	Cód Natureza	Área Ter. (M2)	Vir Terreno (R\$)	Vir M2 Const (R\$)
			1 RESIDENCIA INDIVID	551,00 A 700,00	7.887,88	204,88
			1 RESIDENCIA INDIVID	701,00 A 4.000,99	8.963,50	204,88

Setor: 920726 CD SETOR MANSOES RURAIS LAGO SUL

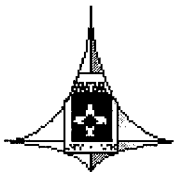
Quadra	Conj/Blocos	Lotes	Natureza	Área Ter. (M2)	Vir Terreno (R\$)	Vir M2 Const (R\$)
COND.	ST MR LAGO SU	ATE 1000 M2	1 RESIDENCIA INDIVID	1.000,00	12.889,13	445,65
		1000 - 1500 M2	1 RESIDENCIA INDIVID	1.250,00	18.044,78	445,65
		1500 - 2000 M2	1 RESIDENCIA INDIVID	1.750,00	20.622,61	445,65
		ACIMA DE 2000 I	1 RESIDENCIA INDIVID	2.000,00	25.778,26	445,65

Setor: 920731 CD SOB NOVO

Quadra	Conj/Blocos	Lotes	Natureza	Área Ter. (M2)	Vir Terreno (R\$)	Vir M2 Const (R\$)
COND.	SOBRAD NOVO	ATE 399 M2	1 RESIDENCIA INDIVID		11.897,89	396,00
		400 - 599 M2	1 RESIDENCIA INDIVID		18.322,75	396,00
		600 - 799 M2	1 RESIDENCIA INDIVID		23.795,78	396,00
		800 - 999 M2	1 RESIDENCIA INDIVID		26.413,32	396,00
		ACIMA 1000 M2	1 RESIDENCIA INDIVID		31.648,39	396,00
COND.	SOBRAD NOVO	ATE 100 M2	10 COMERCIAL		7.852,21	396,00
		101 - 200 M2	10 COMERCIAL		11.897,29	396,00
		201 - 400 M2	10 COMERCIAL		15.823,40	396,00
		ACIMA 401 M2	10 COMERCIAL		19.749,50	396,00
COND.	SOBRAD NOVO	ATÉ 100 M²	13 COMERCIO/RESIDENCI		8.102,50	376,69
		101 - 200 M²	13 COMERCIO/RESIDENCI		12.276,51	376,69
		201 - 400 M²	13 COMERCIO/RESIDENCI		16.327,76	376,69
		401 - 600 M²	13 COMERCIO/RESIDENCI		20.379,01	376,69
		ACIMA 601 M²	13 COMERCIO/RESIDENCI		24.553,02	376,69
AE CEB			80 FORÇA E LUZ	245,00	9.321,87	329,89
COND.	SOBRAD NOVO	TODOS	90 TEMPLOS		27.786,07	346,80

Setor: 3499714CD SOLAR DA SERRA

Quadra	Conj/Blocos	Lotes	Natureza	Área Ter. (M2)	Vir Terreno (R\$)	Vir M2 Const (R\$)
TODAS	TODOS	DE 801-1100	1 RESIDENCIA INDIVID		18.344,48	382,70
		DE 1101-1400	1 RESIDENCIA INDIVID		23.347,52	382,70
		DE 1401-1700	1 RESIDENCIA INDIVID		28.350,56	382,70
		DE 1701-2000	1 RESIDENCIA INDIVID		33.353,60	382,70
		DE 2001-2300	1 RESIDENCIA INDIVID		38.356,64	382,70
		DE 2301-2600	1 RESIDENCIA INDIVID		43.359,68	382,70
		DE 2601-3000	1 RESIDENCIA INDIVID		50.030,40	382,70
		DE 3001-3500	1 RESIDENCIA INDIVID		58.368,80	382,70
			6 CHACARAS	10.501,00 A 12.000,00	28.350,56	382,70
TODAS	TODOS	DE 1001-1500	104 INSTITUCIONAL		921,84	382,70
		DE 1501-2000	104 INSTITUCIONAL		1.229,12	382,70
		DE 2001-2500	104 INSTITUCIONAL		1.536,40	382,70
		DE 2501-3000	104 INSTITUCIONAL		1.843,68	382,70
		DE 3001-3500	104 INSTITUCIONAL		2.150,96	382,70
		DE 3501-4000	104 INSTITUCIONAL		2.458,24	382,70
		DE 4001-4600	104 INSTITUCIONAL		2.826,98	382,70
TODAS	TODOS	DE 201-700	231 AREA COMUNITARIA		221,24	382,70
		DE 701-1200	231 AREA COMUNITARIA		387,17	382,70
TODAS	TODOS	DE 1201-1700	231 AREA COMUNITARIA		525,45	382,70
		DE 1701-2500	231 AREA COMUNITARIA		774,34	382,70
		DE 2501-3500	231 AREA COMUNITARIA		1.106,20	382,70
		DE 3501-4500	231 AREA COMUNITARIA		2.765,50	382,70
		DE 4501-5500	231 AREA COMUNITARIA		1.714,61	382,70
		DE 5501-6500	231 AREA COMUNITARIA		2.046,47	382,70
		DE 6501-7500	231 AREA COMUNITARIA		2.350,68	382,70
		DE 7501-10700	231 AREA COMUNITARIA		3.373,91	382,70
		DE 10001-12500	231 AREA COMUNITARIA		3.927,01	382,70
FASE 1	QD B	AV 1	230 AREA VERDE	861,27	2.163,97	382,70
FASE 1	QD Z	AV 3	230 AREA VERDE	8.802,98	21.639,72	382,70
FASE 1	QD I	AV 2	230 AREA VERDE	29.131,99	71.627,47	382,70



GOVERNO DO DISTRITO FEDERAL
SECRETARIA DE ESTADO DA FAZENDA
Subsecretaria da Receita



PROTOCOLO LEGISLATIVO

PL Nº 533 / 07

Fis. Nº 171

Anexo Único do Projeto de Lei número de de

PVI - Pauta de Valores de Imóveis para Incidência do IPTU Exercício de : 2008

Quadra	Conj/Blocos	Lotes	Cód Natureza	Área Ter. (M2)	Vir Terreno (R\$)	Vir M2 Const (R\$)
FASE 3	AD A1	AV 4	230 AREA VERDE	32.778,27	80.499,76	382,70
Setor: 5678170CD SOLAR DE ATHENAS						

Quadra	Conj/Blocos	Lotes	Natureza	Área Ter. (M2)	Vir Terreno (R\$)	Vir M2 Const (R\$)
TODAS	TODOS	DE 101-300	1 RESIDENCIA INDIVID		16.379,00	594,98
		DE 301-600	1 RESIDENCIA INDIVID		32.758,00	594,98
		DE 601-900	1 RESIDENCIA INDIVID		49.137,00	594,98
		DE 901-1200	1 RESIDENCIA INDIVID		65.516,00	594,98
		DE 1201-1500	1 RESIDENCIA INDIVID		81.895,00	594,98
		DE 1501-1800	1 RESIDENCIA INDIVID		98.274,00	594,98
		DE 1801-2100	1 RESIDENCIA INDIVID		114.653,00	594,98
		DE 2101-2400	1 RESIDENCIA INDIVID		131.032,00	594,98
TODAS	TODOS	DE 152-289	4 RESIDENCIA COLETIV		69.184,90	594,98
		DE 318-330	4 RESIDENCIA COLETIV		78.619,20	594,98
		DE 2000-2063	4 RESIDENCIA COLETIV		334.131,60	594,98
TODAS	TODOS	DE 88-169	10 COMERCIAL		2.751,67	594,98
		DE 170-289	10 COMERCIAL		39.309,60	594,98
		DE 317-406	10 COMERCIAL		6.682,63	594,98
		DE 2000-2063	10 COMERCIAL		33.806,26	594,98
		PORT	67 ADMINISTRACAO COMI	548,81	1.481,39	594,98
		CIRC	99 OUTRAS	68.396,39	40.812,83	521,05
	CM	39 LJ 1	104 INSTITUCIONAL	157,12	107,05	594,98
TODAS	TODOS	DE 430-877	230 AREA VERDE		2.367,25	594,98
TODAS	TODOS	DE 86-380	231 AREA COMUNITARIA		262,84	594,98
		DE 1922-2580	231 AREA COMUNITARIA		1.642,77	594,98
	1	AC	231 AREA COMUNITARIA	3.722,91	2.529,87	594,98
		39 LJ 1	90 TEMPLOS	157,12	65.516,00	594,98
	I	AE 1	98 AREAS ESPECIAIS P/ E	3.722,91	65.516,00	594,98
	M	5	104 INSTITUCIONAL	1.100,84	536,32	594,98
Setor: 3499720CD SOLAR DE BRASILIA						

Quadra	Conj/Blocos	Lotes	Natureza	Área Ter. (M2)	Vir Terreno (R\$)	Vir M2 Const (R\$)
TODAS	TODOS	DE 100-200	1 RESIDENCIA INDIVID		6.604,01	416,92
TODAS	TODOS	DE 405-610	1 RESIDENCIA INDIVID		22.013,38	416,92
		DE 632-832	1 RESIDENCIA INDIVID		30.084,95	416,92
		DE 833-1019	1 RESIDENCIA INDIVID		36.688,96	416,92
		DE 1044-1296	1 RESIDENCIA INDIVID		46.594,98	416,92
		DE 1308-1525	1 RESIDENCIA INDIVID		55.033,44	416,92
		DE 1528-1723	1 RESIDENCIA INDIVID		62.004,34	416,92
TODAS	TODOS	DE 1724-3200	1 RESIDENCIA INDIVID		124.008,68	416,92
		DE 100-300	10 COMERCIAL		7.861,92	416,92
		DE 650-820	10 COMERCIAL		22.275,44	416,92
		DE 840-962	10 COMERCIAL		26.206,40	416,92
TODAS	TODOS	DE 38-86	67 ADMINISTRACAO COMI		235,24	416,92
1	2	ADM	67 ADMINISTRACAO COMI	1.743,02	4.704,86	416,92
TODAS	TODOS	DE 150-824	98 AREAS ESPECIAIS P/ E		12.579,07	416,92
		DE 1153-1706	98 AREAS ESPECIAIS P/ E		26.206,40	416,92
3	3	AE 1	98 AREAS ESPECIAIS P/ E	4.011,07	61.585,04	416,92
		CIRC	99 OUTRAS	294.976,90	200.987,35	416,92
TODAS	TODOS	DE 3260-9616	230 AREA VERDE		8.827,03	416,92
		DE 10068-28332	230 AREA VERDE		25.961,86	416,92
TODAS	TODOS	DE 1263-2245	231 AREA COMUNITARIA		1.518,91	416,92
		DE 3987-4743	231 AREA COMUNITARIA		3.231,73	416,92
2	2	AC	231 AREA COMUNITARIA	10.956,74	7.465,30	416,92
Setor: 5807462CD UBERABA						

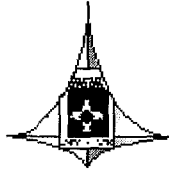
Quadra	Conj/Blocos	Lotes	Natureza	Área Ter. (M2)	Vir Terreno (R\$)	Vir M2 Const (R\$)
TODAS	TODOS	DE 145 - 245	1 RESIDENCIA INDIVID		10.959,04	238,24
		DE 294 - 395	1 RESIDENCIA INDIVID		17.808,44	238,24
		DE 409 - 511	1 RESIDENCIA INDIVID		22.740,01	238,24
		DE 515 - 612	1 RESIDENCIA INDIVID		27.397,60	238,24

EMITIR PAUTA IPTU

terça-feira, 2 de outubro de 2007

10:33:11





GOVERNO DO DISTRITO FEDERAL
SECRETARIA DE ESTADO DA FAZENDA
Subsecretaria da Receita



PROTOCOLO LEGISLATIVO
PL Nº 533 / 07
Fls. Nº 172 R

Anexo Único do Projeto de Lei número de de
PVI - Pauta de Valores de Imóveis para Incidência do IPTU Exercício de : 2008

Quadra	Conj/Blocos	Lotes	Cód Natureza	Área Ter. (M2)	Vir Terreno (R\$)	Vir M2 Const (R\$)
		DE 669 - 760	1 RESIDENCIA INDIVID		33.973,02	238,24
		DE 803 - 856	1 RESIDENCIA INDIVID		46.301,94	238,24
		DE 900 - 1036	1 RESIDENCIA INDIVID		46.301,94	238,24
		DE 1699 - 1805	1 RESIDENCIA INDIVID		80.822,92	238,24
	C	1	90 TEMPLOS		27.397,60	238,24

Setor: 920740 CD VALE DAS ACACIAS

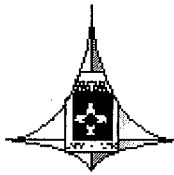
Quadra	Conj/Blocos	Lotes	Natureza	Área Ter. (M2)	Vir Terreno (R\$)	Vir M2 Const (R\$)
COND.	V DAS ACACIAS	ATE 350 M2	1 RESIDENCIA INDIVID	350,00	9.140,69	405,66
		351 - 500 M2	1 RESIDENCIA INDIVID	425,00	10.511,79	405,66
		501 - 650 M2	1 RESIDENCIA INDIVID	575,00	11.882,90	405,66
		ACIMA DE 650 M	1 RESIDENCIA INDIVID	650,00	13.711,04	405,66

Setor: 5870096CD VALE DAS SUCUPIRAS

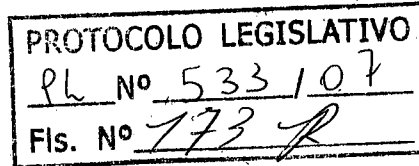
Quadra	Conj/Blocos	Lotes	Natureza	Área Ter. (M2)	Vir Terreno (R\$)	Vir M2 Const (R\$)
todas		de 69 - 283m²	1 RESIDENCIA INDIVID		10.137,11	238,24
TODAS		DE 407 - 775m²	1 RESIDENCIA INDIVID		27.397,60	238,24
TODAS		DE 800 - 1430m²	1 RESIDENCIA INDIVID		50.685,56	238,24
TODAS		DE 1500 - 2875	1 RESIDENCIA INDIVID		74.247,50	238,24

Setor: 5796698CD VALE DO AMANHECER

Quadra	Conj/Blocos	Lotes	Natureza	Área Ter. (M2)	Vir Terreno (R\$)	Vir M2 Const (R\$)
TODAS	TODOS	DE 24 - 49	1 RESIDENCIA INDIVID		1.434,16	107,56
		52 - 101	1 RESIDENCIA INDIVID		2.438,07	107,56
		101 - 200	1 RESIDENCIA INDIVID		4.804,44	107,56
		200 - 300	1 RESIDENCIA INDIVID		7.170,80	107,56
		300 - 400	1 RESIDENCIA INDIVID		9.537,16	107,56
		205 - 300	120 RESIDENCIAL UTILIZ		8.707,40	107,56
		401 - 500	1 RESIDENCIA INDIVID		11.975,24	107,56
		501 - 600	1 RESIDENCIA INDIVID		14.341,60	107,56
		615 - 719	1 RESIDENCIA INDIVID		17.209,92	107,56
		743 - 830	1 RESIDENCIA INDIVID		19.863,12	107,56
		853 - 975	1 RESIDENCIA INDIVID		23.305,10	107,56
TODAS	TODOS	DE 112 - 224	4 RESIDENCIA COLETIV		7.375,68	107,56
		226 - 376	4 RESIDENCIA COLETIV		12.292,80	107,56
		650 - 715	4 RESIDENCIA COLETIV		23.356,32	107,56
TODAS	TODOS	DE 1196 - 1273	6 CHACARAS		2.796,61	107,56
		1310 - 1411	6 CHACARAS		3.155,15	107,56
		1705 - 1863	6 CHACARAS		4.159,06	107,56
		2485 - 3228	6 CHACARAS		7.170,80	107,56
		4250 - 6370	6 CHACARAS		14.126,48	107,56
		10213 - 10669	6 CHACARAS		23.735,35	107,56
		16500 - 17088	6 CHACARAS		37.933,53	107,56
TODAS	TODOS	DE 30 - 57	9 OUTROS RESIDENCIA		1.362,45	107,56
		218 - 308	9 OUTROS RESIDENCIA		7.170,80	107,56
		326 - 361	9 OUTROS RESIDENCIA		8.389,84	107,56
		573 - 652	9 OUTROS RESIDENCIA		15.202,10	107,56
		653 - 705	9 OUTROS RESIDENCIA		16.421,13	107,56
		1142 - 1856	9 OUTROS RESIDENCIA		43.239,92	107,56
		3000 - 3187	9 OUTROS RESIDENCIA		59.876,18	107,56
TODAS	TODOS	DE 61 - 129	10 COMERCIAL		3.395,89	107,56
		238 - 332	10 COMERCIAL		8.707,40	107,56
		375 - 454	10 COMERCIAL		11.929,14	107,56
		534 - 591	10 COMERCIAL		15.499,17	107,56
		650 - 715	10 COMERCIAL		18.720,91	107,56
TODAS	TODOS	DE 81 - 185	13 COMERCIO/RESIDENCI		5.398,59	107,56
		201 - 297	13 COMERCIO/RESIDENCI		8.707,40	107,56
		300 - 394	13 COMERCIO/RESIDENCI		11.580,84	107,56
		424 - 529	13 COMERCIO/RESIDENCI		15.499,17	107,56
		681 - 787	13 COMERCIO/RESIDENCI		23.074,61	107,56
TODAS	TODOS	DE 257 - 334	31 HOTELEIRO		15.366,00	107,56



GOVERNO DO DISTRITO FEDERAL
SECRETARIA DE ESTADO DA FAZENDA
Subsecretaria da Receita



Anexo Único do Projeto de Lei número de de
PVI - Pauta de Valores de Imóveis para Incidência do IPTU Exercício de : 2008

Quadra	Conj/Blocos	Lotes	Cód Natureza	Área Ter. (M2)	Vir Terreno (R\$)	Vir M2 Const (R\$)
	1	400 - 472	31 HOTELEIRO		21.666,06	107,56
	20	AE	42 ENSINO 10.GRAU	5.233,50	15.366,00	107,56
	TODAS	8	44 CRECHE/MATERNAL	341,14	15.366,00	107,56
	TODOS	DE 370 -378	67 ADMINISTRACAO COMI		793,18	107,56
	9	1/3	67 ADMINISTRACAO COMI	835,26	1.762,62	107,56
	86	2/6	81 AGUA E ESGOTOS	779,85	7.170,80	107,56
	58	24	84 SEGURANCA PUBLICA	1.063,46	2.244,18	107,56
	TODAS	DE 136 - 244	90 TEMPLOS		5.162,98	107,56
		DE 262 - 339	90 TEMPLOS		7.170,80	107,56
		481 - 530	90 TEMPLOS		11.186,45	107,56
	8	AE 1	90 TEMPLOS	23.093,51	345.058,90	107,56
	TODOS	TODOS	91 ENTIDADES DE ASSIS	2.793,11	15.366,00	107,56
	8	6	96 ENTIDADE DE EDUCAC	2.793,11	15.366,00	107,56
	TODAS	DE 758 - 818	104 INSTITUCIONAL		435,74	107,56
	TODAS	DE60- 127	120 RESIDENCIAL UTILIZ		3.657,11	107,56
		135 - 189	120 RESIDENCIAL UTILIZ		5.485,66	107,56
		303 - 350	120 RESIDENCIAL UTILIZ		10.187,66	107,56
		440 - 474	120 RESIDENCIAL UTILIZ		13.757,69	107,56
		600 - 630	120 RESIDENCIAL UTILIZ		18.285,54	107,56

Sector: 3499760CD VALE DO SOL

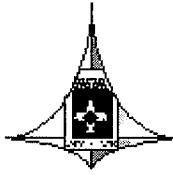
Quadra	Conj/Blocos	Lotes	Natureza	Área Ter. (M2)	Vir Terreno (R\$)	Vir M2 Const (R\$)
TODAS	TODOS	DE 119 - 123	1 RESIDENCIA INDIVID		9.660,00	200,00
		227 - 293	1 RESIDENCIA INDIVID		23.000,00	200,00
		304 - 386	1 RESIDENCIA INDIVID		30.360,00	200,00
		CIRC	99 OUTRAS	4.678,33	2.432,73	200,00

Sector: 5795049CD VALE DO SOL-PLANALTINA

Quadra	Conj/Blocos	Lotes	Natureza	Área Ter. (M2)	Vir Terreno (R\$)	Vir M2 Const (R\$)
TODOS	TODOS	DE 130 - 185	1 RESIDENCIA INDIVID		4.698,02	128,13
		DE 233 - 335	1 RESIDENCIA INDIVID		8.541,86	128,13
		DE 337 - 419	1 RESIDENCIA INDIVID		10.677,33	128,13
		De 540 a 945	1 RESIDENCIA INDIVID	454,00 A 539,00	19.048,35	128,13
		De 946 a 1083	1 RESIDENCIA INDIVID		12.385,70	128,13
		DE 241 - 275	4 RESIDENCIA COLETIV		19.048,35	128,13
		DE 500 - 536	4 RESIDENCIA COLETIV		7.468,02	128,13
		DE 240 - 275	10 COMERCIAL		14.643,18	128,13
		DE 490 - 537	10 COMERCIAL		5.289,85	128,13
		DE 245 - 255	10 COMERCIAL		10.372,25	128,13
		DE 245 - 255	13 COMERCIO/RESIDENCI		10.372,25	128,13
	AE	1/6	42 ENSINO 10.GRAU	3.480,64	18.303,98	128,13
	CR	LT 1	67 ADMINISTRACAO COMI	233,59	587,19	128,13
TODAS	TODOS	DE 235 - 278	90 TEMPLOS		7.773,09	128,13
		DE 282 - 304	90 TEMPLOS		8.541,86	128,13
		DE 400 - 454	90 TEMPLOS		12.727,37	128,13

Sector: 5839401CD VALE DOS PINHEIROS

Quadra	Conj/Blocos	Lotes	Natureza	Área Ter. (M2)	Vir Terreno (R\$)	Vir M2 Const (R\$)
Todas	Todos	85,00 a 169,00	1 RESIDENCIA INDIVID		5.086,42	125,08
		177,00 a 278,00	1 RESIDENCIA INDIVID		8.338,40	125,08
		280,00 a 380,00	1 RESIDENCIA INDIVID		11.423,61	125,08
		390,00 a 490,00	1 RESIDENCIA INDIVID		14.675,58	125,08
		540,00 a 699,00	1 RESIDENCIA INDIVID		20.929,38	125,08
		950,00 a 1088,00	1 RESIDENCIA INDIVID		29.267,78	125,08
		2500,00 a2911,0	1 RESIDENCIA INDIVID		45.611,05	125,08
	Todos	4500,00 a5430,0	6 CHACARAS		50.030,40	125,08
		11500,00 12374,	6 CHACARAS		114.069,31	125,08
45A	F	41	42 ENSINO 10.GRAU	2.262,09	17.868,00	125,08
Todas	Todos	De 201 - 300 M2	10 COMERCIAL		17.178,00	120,24



GOVERNO DO DISTRITO FEDERAL
SECRETARIA DE ESTADO DA FAZENDA
Subsecretaria da Receita

PROTOCOLO LEGISLATIVO
PL Nº 533/07
Fls. Nº 174 R



Anexo Único do Projeto de Lei número de de
PVI - Pauta de Valores de Imóveis para Incidência do IPTU Exercício de : 2008

Quadra Conj/Blocos Lotes Cód Natureza Área Ter. (M2) Vir Terreno (R\$) Vir M2 Const (R\$)

Setor: 3499691 CD VERDE

Quadra	Conj/Blocos	Lotes	Natureza	Área Ter. (M2)	Vir Terreno (R\$)	Vir M2 Const (R\$)
RUA	TODAS	DE 730-850	1 RESIDENCIA INDIVID		28.250,50	416,92
		DE 851-1000	1 RESIDENCIA INDIVID		33.386,95	416,92
		DE 1001-1100	1 RESIDENCIA INDIVID		36.688,96	416,92
		DE 1101-1200	1 RESIDENCIA INDIVID		39.990,97	416,92
		DE 1201-1400	1 RESIDENCIA INDIVID		46.594,98	416,92
		DE 1801-2100	1 RESIDENCIA INDIVID		43.659,86	416,92
		DE 2101-2500	1 RESIDENCIA INDIVID		83.283,94	416,92
		DE 2501-3000	1 RESIDENCIA INDIVID		100.160,86	416,92
	AZALEIA ACACIAS ACACIAS COQUEIROS MATA MATA MATA	AV	230 AREA VERDE	4.807,09	13.027,05	416,92
		AV 2	230 AREA VERDE	2.919,32	7.874,56	416,92
		AV 3	230 AREA VERDE	3.595,23	9.721,68	416,92
		AV	230 AREA VERDE	23.113,35	62.510,40	416,92
		AV 3	230 AREA VERDE	4.210,11	11.374,37	416,92
		AV 4	230 AREA VERDE	4.812,18	13.027,05	416,92
		AC	231 AREA COMUNITARIA	1.316,64	890,06	416,92

Setor: 5928016 CD VILA BASEVI

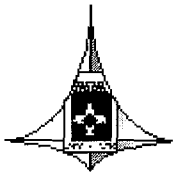
Quadra	Conj/Blocos	Lotes	Natureza	Área Ter. (M2)	Vir Terreno (R\$)	Vir M2 Const (R\$)		
TODAS	TODOS	DE 67 - 130	1 RESIDENCIA INDIVID		2.724,90	107,56		
		DE 131 - 236	1 RESIDENCIA INDIVID		5.019,56	107,56		
		DE 237 - 339	1 RESIDENCIA INDIVID		7.170,80	107,56		
		DE 342 - 445	1 RESIDENCIA INDIVID		9.393,75	107,56		
		DE 449 - 550	1 RESIDENCIA INDIVID		11.616,70	107,56		
		DE 557 - 657	1 RESIDENCIA INDIVID		13.911,35	107,56		
		DE 675 - 754	1 RESIDENCIA INDIVID		15.919,18	107,56		
		DE 755 - 816	1 RESIDENCIA INDIVID		17.281,63	107,56		
		DE 817 - 1499	1 RESIDENCIA INDIVID		22.946,56	107,56		
		DE 1500 - 1905	1 RESIDENCIA INDIVID		33.129,10	107,56		
		DE 2732 - 3239	1 RESIDENCIA INDIVID		39.797,94	107,56		
		TODAS	TODOS	DE 50 - 100	10 COMERCIAL		3.482,96	107,56
				DE 170 - 248	10 COMERCIAL		8.707,40	107,56
				DE 307 - 355	10 COMERCIAL		12.451,58	107,56
TODAS	AE 1 3	2	42 ENSINO 10.GRAU	3.220,65	15.366,00	107,56		
		52	81 AGUA E ESGOTOS	390,56	824,18	107,56		
TODAS	TODOS	DE 725 - 830	90 TEMPLOS		7.170,80	107,56		
TODAS	6 TODOS	AV	230 AREA VERDE	7.013,82	14.801,01	107,56		
		DE 37 - 50	231 AREA COMUNITARIA		48,69	107,56		
TODAS	TODOS	DE 899 - 914	231 AREA COMUNITARIA		486,88	107,56		

Setor: 547682 CD VILA NOVA ESPERANCA CH 33

Quadra	Conj/Blocos	Lotes	Natureza	Área Ter. (M2)	Vir Terreno (R\$)	Vir M2 Const (R\$)
			1 RESIDENCIA INDIVID	1,00 A 200,00	5.771,36	175,20
			1 RESIDENCIA INDIVID	201,00 A 300,00	7.214,20	175,20
			1 RESIDENCIA INDIVID	301,00 A 4.000,99	8.657,04	175,20

Setor: 920730 CD VILA VERDE

Quadra	Conj/Blocos	Lotes	Natureza	Área Ter. (M2)	Vir Terreno (R\$)	Vir M2 Const (R\$)
SOPI	B	IMPARES	1 RESIDENCIA INDIVID	1,00 A 200,00	6.046,70	353,09
			10 COMERCIAL	150,00	3.748,05	353,09
			1 RESIDENCIA INDIVID	201,00 A 400,00	7.956,18	353,09
			1 RESIDENCIA INDIVID	401,00 A 4.000,99	10.608,24	353,09
		10 COMERCIAL	ATE 200 M2	4.030,93	353,09	
		10 COMERCIAL	201 A 400 M2	5.303,85	353,09	
		401 M2 ACIMA	10 COMERCIAL	7.071,80	353,09	



GOVERNO DO DISTRITO FEDERAL
SECRETARIA DE ESTADO DA FAZENDA
Subsecretaria da Receita

PROTOCOLO LEGISLATIVO

PL Nº 533 / 07

Fis. Nº 175



Anexo Único do Projeto de Lei número de de
PVI - Pauta de Valores de Imóveis para Incidência do IPTU Exercício de : 2008

Quadra	Conj/Blocos	Lotes	Cód Natureza	Área Ter. (M2)	Vir Terreno (R\$)	Vir M2 Const (R\$)
		ATÉ 200	10 COMERCIAL		4.030,93	353,09
		DE 201 - 400	10 COMERCIAL		5.303,85	353,09
		401 ACIMA	10 COMERCIAL		7.071,80	353,09

Setor: 3499721 CD VILLAGE ALVORADA 1-SAO SEBASTIAO

Quadra	Conj/Blocos	Lotes	Natureza	Área Ter. (M2)	Vir Terreno (R\$)	Vir M2 Const (R\$)
MODULOS TODOS	TODOS	DE 660-800	1 RESIDENCIA INDIVID		10.000,00	600,00
		DE 801-940	1 RESIDENCIA INDIVID		11.800,00	600,00
	B	AV	230 AREA VERDE	696,39	1.874,45	595,60
	C	AV	230 AREA VERDE	845,26	2.285,91	595,60
	A	AC	231 AREA COMUNITARIA	3.353,54	239,43	595,60

Setor: 3499722 CD VILLAGE ALVORADA 2/SAO SEBASTIAO

Quadra	Conj/Blocos	Lotes	Natureza	Área Ter. (M2)	Vir Terreno (R\$)	Vir M2 Const (R\$)
TODOS	TODOS	DE 400-540	1 RESIDENCIA INDIVID		24.014,59	382,70
		DE 650-750	1 RESIDENCIA INDIVID		33.353,60	382,70
		DE 790-850	1 RESIDENCIA INDIVID		37.689,57	382,70
	TODOS	DE 520-620	230 AREA VERDE		1.514,76	382,70
		DE 750-790	230 AREA VERDE		1.942,00	382,70
		TODOS	231 AREA COMUNITARIA	457,86	281,39	382,70

Setor: 3499670 CD VILLAGES ALVORADA

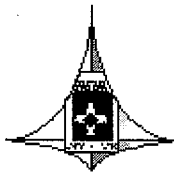
Quadra	Conj/Blocos	Lotes	Natureza	Área Ter. (M2)	Vir Terreno (R\$)	Vir M2 Const (R\$)
TODAS	TODOS	200 A 400M2	1 RESIDENCIA INDIVID		20.250,40	561,31
TODAS	TODOS	TODOS	1 RESIDENCIA INDIVID	1.200,00	59.560,00	561,31
TODAS	TODOS	TODOS	6 CHACARAS	3.000,00	59.560,00	561,31
TODAS	TODOS	TODOS	6 CHACARAS	30.000,00	357.360,00	561,31
TODAS	TODOS	DE 184 - 430	1 RESIDENCIA INDIVID		23.228,40	561,31
TODAS	TODOS	184 a 430m²	4 RESIDENCIA COLETIV		23.228,40	561,31
TODAS	TODOS	184 a 430m²	8 GARAGEM RESIDENC		23.228,40	280,66
TODAS	TODOS	401 A 600M²	1 RESIDENCIA INDIVID		31.566,80	561,31
TODAS	TODOS	601 A 800M²	1 RESIDENCIA INDIVID		39.905,20	561,31
TODAS	TODOS	801 A 1000M²	1 RESIDENCIA INDIVID		50.030,40	561,31
TODAS	TODOS	1001 A 1200M²	1 RESIDENCIA INDIVID		59.560,00	561,31
TODAS	TODOS	1201 A 1400M²	1 RESIDENCIA INDIVID		71.472,00	561,31
6		CHÁCARA 1	6 CHACARAS	10.623,82	59.560,00	561,31
TODAS		DE 400 - 428	10 COMERCIAL		35.736,00	561,31
15		7	10 COMERCIAL	2.686,02	152.950,08	561,31
TODAS		TODOS	67 ADMINISTRACAO COMI	252,47	619,53	561,31

Setor: 3499679 CD VILLE DE MONTAGNE

Quadra	Conj/Blocos	Lotes	Natureza	Área Ter. (M2)	Vir Terreno (R\$)	Vir M2 Const (R\$)
TODAS		DE 385 - 600	1 RESIDENCIA INDIVID		43.478,80	561,31
		DE 620 - 820,90	1 RESIDENCIA INDIVID		59.560,00	561,31
		DE 821 - 1101	1 RESIDENCIA INDIVID		79.810,40	561,31
		DE 1105 - 1205	1 RESIDENCIA INDIVID		87.553,20	561,31
		DE 1215 - 1320	1 RESIDENCIA INDIVID		95.891,60	561,31
		DE 1330 - 1471	1 RESIDENCIA INDIVID		106.612,40	561,31
		DE 1550 - 1931	1 RESIDENCIA INDIVID		139.966,00	561,31
		DE 2014 - 2513	1 RESIDENCIA INDIVID		182.253,60	561,31
QD 32		LT 46	10 COMERCIAL	739,07	35.736,00	561,31
QD 8		LT A1	104 INSTITUCIONAL	3.452,52	2.121,77	561,31
QD 23		LT A1	104 INSTITUCIONAL	775,58	466,79	561,31
		AV	230 AREA VERDE	586.678,30	1.442.188,45	561,31
QD 1		ADM	231 AREA COMUNITARIA	1.751,38	1.076,32	561,31
QD 9		AC	231 AREA COMUNITARIA	857,85	527,40	561,31

Setor: 920734 CD VISTA BELA

Quadra	Conj/Blocos	Lotes	Natureza	Área Ter. (M2)	Vir Terreno (R\$)	Vir M2 Const (R\$)
			1 RESIDENCIA INDIVID	1,00 A 1.000,00	7.170,80	204,88



GOVERNO DO DISTRITO FEDERAL
SECRETARIA DE ESTADO DA FAZENDA
Subsecretaria da Receita



PROTOKOLO LEGISLATIVO
PL Nº 533/07
Fls. Nº 176

Anexo Único do Projeto de Lei número de de
PVI - Pauta de Valores de Imóveis para Incidência do IPTU Exercício de : 2008

Quadra	Conj/Blocos	Lotes	Cód Natureza	Área Ter. (M2)	Vir Terreno (R\$)	Vir M2 Const (R\$)
			1 RESIDENCIA INDIVID	1.001,00 A 1.250,00	8.246,42	204,88
			1 RESIDENCIA INDIVID	1.251,00 A 4.000,99	9.322,04	204,88

Setor: 920753 CD VIVENDA PARAISO

Quadra	Conj/Blocos	Lotes	Natureza	Área Ter. (M2)	Vir Terreno (R\$)	Vir M2 Const (R\$)
COND.	VIV.PARAISO	ATE 700 M2	1 RESIDENCIA INDIVID		38.829,68	612,80
		701 A 1000 M2	1 RESIDENCIA INDIVID		48.537,10	612,80
		1001 A 1500 M2	1 RESIDENCIA INDIVID		54.361,55	612,80
		ACIMA DE 1500 I	1 RESIDENCIA INDIVID		58.244,52	612,80

Setor: 3499752CD VIVENDAS ALVORADA 2

Quadra	Conj/Blocos	Lotes	Natureza	Área Ter. (M2)	Vir Terreno (R\$)	Vir M2 Const (R\$)
	TODOS	DE 243 - 551	1 RESIDENCIA INDIVID		26.349,34	382,70
		DE 553 - 700	1 RESIDENCIA INDIVID		33.353,60	382,70
		DE 701 - 892	1 RESIDENCIA INDIVID		42.359,07	382,70
		DE 912 - 1097	1 RESIDENCIA INDIVID		52.365,15	382,70
	TODOS	DE 245 - 376	10 COMERCIAL		23.824,00	382,70
		DE 1083 - 1537	10 COMERCIAL		97.440,16	382,70
	TODOS	DE 792 - 1291	67 ADMINISTRACAO COML		3.167,95	382,70
	TODOS	DE 319 - 551	98 AREAS ESPECIAIS P/ E		15.723,84	382,70
	TODOS	DE 759 - 830	98 AREAS ESPECIAIS P/ E		23.824,00	382,70
		1651	98 AREAS ESPECIAIS P/ E		49.315,68	382,70
	CONJ. B	AE 14	98 AREAS ESPECIAIS P/ E	3.159,24	90.769,44	382,70
		CIRC	99 OUTRAS	31.696,11	19.633,33	382,70
	CONJ. E	LT A1	104 INSTITUCIONAL	742,46	459,90	382,70
	CONJ. N	AP	230 AREA VERDE	12.181,17	29.891,03	382,70

Setor: 3499743CD VIVENDAS BEIJA FLOR

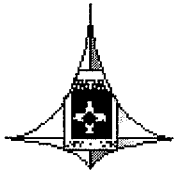
Quadra	Conj/Blocos	Lotes	Natureza	Área Ter. (M2)	Vir Terreno (R\$)	Vir M2 Const (R\$)
TODAS	TODOS	DE 501 A 700	1 RESIDENCIA INDIVID		17.534,46	238,24
		DE 701 A 900	1 RESIDENCIA INDIVID		22.466,03	238,24
		DE 901 A 1100	1 RESIDENCIA INDIVID		27.397,60	238,24
		DE 1101 - 1300	1 RESIDENCIA INDIVID		32.329,17	238,24
		DE 1301-1500	1 RESIDENCIA INDIVID		37.260,74	238,24
		DE 1501-1700	1 RESIDENCIA INDIVID		42.466,28	238,24
		DE 1701-1900	1 RESIDENCIA INDIVID		47.397,85	238,24
		DE 1901-2100	1 RESIDENCIA INDIVID		52.329,42	238,24
		AC 1	231 AREA COMUNITARIA	64.468,29	1.433,84	238,24
		AC 3	231 AREA COMUNITARIA	6.785,47	151,36	238,24
		AC 2	231 AREA COMUNITARIA	6.076,68	135,14	238,24

Setor: 3499712CD VIVENDAS CAMPESTRE-SOBRADINHO

Quadra	Conj/Blocos	Lotes	Natureza	Área Ter. (M2)	Vir Terreno (R\$)	Vir M2 Const (R\$)
		AC1	231 AREA COMUNITARIA	18.791,32	11.900,78	394,41
		AC2	231 AREA COMUNITARIA	9.356,17	5.926,76	394,41
		AC3	231 AREA COMUNITARIA	1.065,78	675,03	394,41
		AC4	231 AREA COMUNITARIA	642,12	405,02	394,41
		AC5	231 AREA COMUNITARIA	455,41	290,26	394,41
		AC6	231 AREA COMUNITARIA	401,54	256,51	394,41
TODAS	TODOS	DE 301-400	1 RESIDENCIA INDIVID		17.187,11	394,41
		DE 401-500	1 RESIDENCIA INDIVID		21.655,76	394,41
		DE 501-600	1 RESIDENCIA INDIVID		25.780,67	394,41
		DE 601-700	1 RESIDENCIA INDIVID		30.249,31	394,41
		DE 701-800	1 RESIDENCIA INDIVID		34.374,22	394,41
		DE 801-900	1 RESIDENCIA INDIVID		38.842,87	394,41
		DE 901-1000	1 RESIDENCIA INDIVID		42.967,78	394,41
		DE 1001-1100	1 RESIDENCIA INDIVID		47.436,42	394,41

Setor: 3499733CD VIVENDAS COLORADO

Quadra	Conj/Blocos	Lotes	Natureza	Área Ter. (M2)	Vir Terreno (R\$)	Vir M2 Const (R\$)
--------	-------------	-------	----------	----------------	-------------------	--------------------



GOVERNO DO DISTRITO FEDERAL
SECRETARIA DE ESTADO DA FAZENDA
Subsecretaria da Receita

PROTOCOLO LEGISLATIVO
PL Nº 533 / 07
Fls. Nº 177



Anexo Único do Projeto de Lei número de de
PVI - Pauta de Valores de Imóveis para Incidência do IPTU Exercício de : 2008

Quadra	Conj/Blocos	Lotes	Cód Natureza	Área Ter. (M2)	Vir Terreno (R\$)	Vir M2 Const (R\$)
A		LT AC 3	231 AREA COMUNITARIA	29.460,83	1.465,00	561,30
J		AC1	231 AREA COMUNITARIA	31.816,96	1.582,20	561,30
TODOS		DE 101 - 300	1 RESIDENCIA INDIVID		12.500,00	561,31
		DE 301-600	1 RESIDENCIA INDIVID		25.000,00	561,31
		DE 601-900	1 RESIDENCIA INDIVID		37.500,00	561,31
		DE 901-1200	1 RESIDENCIA INDIVID		50.000,00	561,31
		DE 1201-1500	1 RESIDENCIA INDIVID		62.500,00	561,31
		DE 1501-1800	1 RESIDENCIA INDIVID		75.000,00	561,31
A		LT AC 3	231 AREA COMUNITARIA	29.460,83	1.465,00	561,30
J		AC1	231 AREA COMUNITARIA	31.816,96	1.582,20	561,30
H		AC 2	231 AREA COMUNITARIA	2.366,22	117,20	561,30

Setor: 3499710CD VIVENDAS COLORADO 2(VILA RICA)

Quadra	Conj/Blocos	Lotes	Natureza	Área Ter. (M2)	Vir Terreno (R\$)	Vir M2 Const (R\$)
MODULOS	TODOS	DE 501-600	1 RESIDENCIA INDIVID		20.624,53	394,41
		DE 701-800	1 RESIDENCIA INDIVID		27.499,38	394,41
		DE 801-900	1 RESIDENCIA INDIVID		30.936,80	394,41
		DE 901-1000	1 RESIDENCIA INDIVID		34.374,22	394,41
		DE 1001-1100	1 RESIDENCIA INDIVID		37.811,64	394,41
		DE 1301-1400	1 RESIDENCIA INDIVID		48.123,91	394,41
		DE 1901-2000	1 RESIDENCIA INDIVID		68.748,44	394,41

Setor: 920727 CD VIVENDAS DA SERRA DF 425

Quadra	Conj/Blocos	Lotes	Natureza	Área Ter. (M2)	Vir Terreno (R\$)	Vir M2 Const (R\$)
COND.	VIV DA SERRA	ATE 500 M2	1 RESIDENCIA INDIVID		28.141,14	459,29
		501 A 800 M2	1 RESIDENCIA INDIVID		34.742,15	459,29
		801 M2 ACIMA	1 RESIDENCIA INDIVID		43.427,69	459,29

Setor: 3499689CD VIVENDAS FRIBURGO

Quadra	Conj/Blocos	Lotes	Natureza	Área Ter. (M2)	Vir Terreno (R\$)	Vir M2 Const (R\$)
MODULOS TODOS	TODOS	DE 301-400	1 RESIDENCIA INDIVID		21.918,08	382,70
		DE 401-500	1 RESIDENCIA INDIVID		27.397,60	382,70
		DE 501-600	1 RESIDENCIA INDIVID		32.877,12	382,70
		DE 601-700	1 RESIDENCIA INDIVID		38.356,64	382,70
		DE 701-800	1 RESIDENCIA INDIVID		43.836,16	382,70
		DE 801-900	1 RESIDENCIA INDIVID		49.315,68	382,70
		DE 901-1000	1 RESIDENCIA INDIVID		54.795,20	382,70
		DE 1001-1100	1 RESIDENCIA INDIVID		60.274,72	382,70
	I	AC1	231 AREA COMUNITARIA	548,24	336,94	382,70
	I	AC2	231 AREA COMUNITARIA	81,58	50,14	382,70

Setor: 5952748CD VIVENDAS NOVA PETROPOLIS

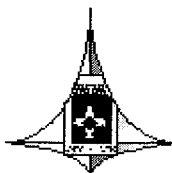
Quadra	Conj/Blocos	Lotes	Natureza	Área Ter. (M2)	Vir Terreno (R\$)	Vir M2 Const (R\$)
TODAS	TODOS	DE 28-96	1 RESIDENCIA INDIVID		1.577,58	107,56
TODAS	TODOS	DE 134-228	1 RESIDENCIA INDIVID		3.728,82	107,56
TODAS	TODOS	DE 240-348	1 RESIDENCIA INDIVID		5.664,93	107,56
TODAS	TODOS	DE 353-439	1 RESIDENCIA INDIVID		7.170,80	107,56
TODAS	TODOS	DE 606-798	1 RESIDENCIA INDIVID		13.050,86	107,56
TODAS	TODOS	DE 799 - 1000	1 RESIDENCIA INDIVID		15.775,76	107,56
1	A	11A	13 COMERCIO/RESIDENCI	187,40	8.707,40	107,56

Setor: 920747 CD VIVENDAS SERRANA

Quadra	Conj/Blocos	Lotes	Natureza	Área Ter. (M2)	Vir Terreno (R\$)	Vir M2 Const (R\$)
COND.	VIV. SERRANAS	ATE 400 M2	1 RESIDENCIA INDIVID		26.249,10	627,45

Setor: 920739 CENTRO COM/RES SETOR MANSOES SOBRADINHO

Quadra	Conj/Blocos	Lotes	Natureza	Área Ter. (M2)	Vir Terreno (R\$)	Vir M2 Const (R\$)
COND.	CCRSM SOBRA	ATE 100 M2	1 RESIDENCIA INDIVID	100,00	5.951,76	204,88
		101 - 200 M2	1 RESIDENCIA INDIVID	150,00	7.170,80	204,88
		201 - 300 M2	1 RESIDENCIA INDIVID	250,00	8.318,13	204,88



GOVERNO DO DISTRITO FEDERAL
SECRETARIA DE ESTADO DA FAZENDA

Subsecretaria da Receita

PROTOCOLO LEGISLATIVO
PL Nº 533 / 07
Fls. Nº 178



Anexo Único do Projeto de Lei número de de
PVI - Pauta de Valores de Imóveis para Incidência do IPTU Exercício de : 2008

Quadra	Conj/Blocos	Lotes	Cód Natureza	Área Ter. (M2)	Vir Terreno (R\$)	Vir M2 Const (R\$)
		ACIMA DE 300 M	1 RESIDENCIA INDIVID	300,00	9.537,16	204,88
	TODOS	TODOS	10 COMERCIAL	120,00	8.707,40	327,81

Setor: 3499681 COLONIA AGRICOLA AGUAS CLARAS

Quadra	Conj/Blocos	Lotes	Natureza	Área Ter. (M2)	Vir Terreno (R\$)	Vir M2 Const (R\$)
TODAS	CHÁCARAS	TODOS	1 RESIDENCIA INDIVID		12.054,94	238,24
		DE 401 - 500M²	1 RESIDENCIA INDIVID		15.068,68	238,24
		DE 501 - 600M²	1 RESIDENCIA INDIVID		18.356,39	238,24
		DE 625 - 700M²	1 RESIDENCIA INDIVID		21.370,13	238,24
		DE 701 - 800,99	1 RESIDENCIA INDIVID		24.383,86	238,24
		DE 801 - 900,99	1 RESIDENCIA INDIVID		27.397,60	238,24
		DE 901 - 1000	1 RESIDENCIA INDIVID		30.411,34	238,24
		DE 1001 - 1100	1 RESIDENCIA INDIVID		33.425,07	238,24
TODAS	CHACARAS	16410-19971	6 CHACARAS		50.030,40	238,24
		20483-22936	6 CHACARAS		57.534,96	238,24
		DE 801 - 900,99	6 CHACARAS		99.060,19	238,24
		DE 901 - 2573,6	6 CHACARAS		110.066,88	238,24
		41904-54534	6 CHACARAS		136.582,99	238,24
CHACARAS	20	01	10 COMERCIAL	6.680,69	194.403,84	238,24
		5336,12	10 COMERCIAL		155.332,48	238,24
CHÁCARA 28		02	10 COMERCIAL	5.336,12	155.332,48	238,24
CHÁCARA 28		04	10 COMERCIAL	819,01	23.824,00	238,24
TODAS	TODOS	DE 5000 - 6000	231 AREA COMUNITARIA		3.221,75	208,64
CHÁCARA 25A		2A	230 AREA VERDE	401,92	955,30	238,24
CHACARA 28H		LT 4	10 COMERCIAL	819,01	23.824,00	238,24

Setor: 5681333 COLONIA AGRICOLA ARNIQUEIRA

Quadra	Conj/Blocos	Lotes	Natureza	Área Ter. (M2)	Vir Terreno (R\$)	Vir M2 Const (R\$)
TODAS	TODOS	DE 108 - 340	1 RESIDENCIA INDIVID		15.485,60	561,31
		DE 341 - 603	1 RESIDENCIA INDIVID		27.397,60	561,31
		DE 606 - 864	1 RESIDENCIA INDIVID		39.309,60	561,31
		DE 865 - 1300	1 RESIDENCIA INDIVID		59.560,00	561,31
		DE 1309 - 2000	1 RESIDENCIA INDIVID		91.722,40	561,31
		DE 2001 - 3000	1 RESIDENCIA INDIVID		119.120,00	561,31
		DE 3001 - 4702	1 RESIDENCIA INDIVID		215.607,20	561,31
		DE 5032 - 7098	1 RESIDENCIA INDIVID		265.637,60	561,31
TODAS	TODOS	DE 300 - 765	4 RESIDENCIA COLETIV		71.472,00	561,31
		DE 785 - 1054	4 RESIDENCIA COLETIV		98.631,36	561,31
TODAS	TODOS	ATE 5600	6 CHACARAS		22.037,20	561,31
		DE 5620 - 9548	6 CHACARAS		35.736,00	561,31
			6 CHACARAS	9.548,01 A 16.418,99	41.692,00	561,31
		DE 16419 - 2067	6 CHACARAS		47.648,00	561,31
		DE 21358 - 2584	6 CHACARAS		59.560,00	561,31
			6 CHACARAS	25.844,00 A 31.793,00	73.258,80	561,31
		DE 32726 - 3876	6 CHACARAS		89.340,00	561,31
		DE 47905 - 5898	6 CHACARAS		135.796,80	561,31
			6 CHACARAS	58.985,00 A 85.000,00	215.607,20	561,31
		RADIO	6 CHACARAS	141.760,53	326.984,40	561,31
	CH 77	LT 2 GR1	8 GARAGEM RESIDENC	764,84	15.485,60	561,31
TODAS	TODOS	DE 300 - 669	10 COMERCIAL		21.084,24	561,31
		763 - 844	10 COMERCIAL		26.444,64	561,31
		979 - 1138	10 COMERCIAL		35.736,00	561,31
TODAS	TODOS	DE 453 - 927	13 COMERCIO/RESIDENCI		65.516,00	561,31
	AR 1		67 ADMINISTRACAO COMI	34.645,81	77.654.377,00	561,31
TODAS	TODOS	DE 1526 - 3140	90 TEMPLOS		59.560,00	561,31
		3289 - 4883	90 TEMPLOS		92.913,60	561,31
	103		91 ENTIDADES DE ASSIS	32.485,31	59.560,00	561,31
TODAS	TODOS	DE 654 - 940	230 AREA VERDE		2.285,22	561,31
		1047 - 1878	230 AREA VERDE		4.570,44	561,31
		2302 - 4049	230 AREA VERDE		9.935,73	561,31
		6116 - 8861	230 AREA VERDE		21.759,25	561,31



GOVERNO DO DISTRITO FEDERAL
SECRETARIA DE ESTADO DA FAZENDA
Subsecretaria da Receita

PROTOCOLO LEGISLATIVO
PL Nº 533 / 07
Fls. Nº 179 R



Anexo Único do Projeto de Lei número de de
PVI - Pauta de Valores de Imóveis para Incidência do IPTU Exercício de : 2008

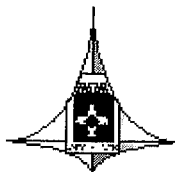
Quadra	Conj/Blocos	Lotes	Cód Natureza	Área Ter. (M2)	Vir Terreno (R\$)	Vir M2 Const (R\$)
		10724 - 15189	230 AREA VERDE		37.258,99	561,31
	83	AC	231 AREA COMUNITARIA	3.257,16	2.017,56	561,31

Setor: 3499674 COLONIA AGRICOLA SAMAMBAIA

Quadra	Conj/Blocos	Lotes	Natureza	Área Ter. (M2)	Vir Terreno (R\$)	Vir M2 Const (R\$)
TODAS	TODAS	De 76 a 119	1 RESIDENCIA INDIVID		5.956,00	561,31
Todas	Todos	De 142 a 418	1 RESIDENCIA INDIVID		21.441,60	561,31
TODAS	TODOS	419 a 620	1 RESIDENCIA INDIVID		32.162,40	561,31
Todas	Todos	De 621 a 856	1 RESIDENCIA INDIVID		44.074,40	561,31
todos	todos	De 857 a 1158	1 RESIDENCIA INDIVID		59.560,00	561,31
todos	todos	De 1159 a 1363	1 RESIDENCIA INDIVID		70.280,80	561,31
todos	todos	De 1364 a 1563	1 RESIDENCIA INDIVID		80.406,00	561,31
todos	todos	De 1565 a 1772	1 RESIDENCIA INDIVID		91.126,80	561,31
todos	todos	De 1775 a 1982	1 RESIDENCIA INDIVID		101.847,60	561,31
todos	todos	De 901 a 1000	1 RESIDENCIA INDIVID		51.221,60	561,31
todos	todos	De 1988 a 2225	1 RESIDENCIA INDIVID		114.355,20	561,31
TODAS	TODOS	DE 1 a 356	4 RESIDENCIA COLETIV		10.720,80	561,31
todas	todos	De 357 a 694	4 RESIDENCIA COLETIV		32.162,40	561,31
todas	todos	De 720 a 1038	4 RESIDENCIA COLETIV		48.600,96	561,31
todas	todos	De 1062 a 1530	4 RESIDENCIA COLETIV		71.472,00	561,31
todas	todos	De 1976 a 3569	4 RESIDENCIA COLETIV		166.529,76	561,31
todas	todos	De 5313 a 8972	6 CHACARAS		36.331,60	561,31
todas	todos	De 9402 a 14786	6 CHACARAS		59.560,00	561,31
todas	todos	De 14787 a 1567	6 CHACARAS		63.133,60	561,31
todas	todos	De 15671 a 2963	6 CHACARAS		119.120,00	561,31
TODAS	TODOS	29 635 A 32169	6 CHACARAS		130.436,40	561,31
todas	todos	De 32170 a 4300	6 CHACARAS		173.319,60	561,31
todas	todos	De 43007 a 8500	6 CHACARAS		297.800,00	561,31
todas	todos	De 721 a 1143	8 GARAGEM RESIDENC		27.397,60	561,31
todas	todos	De 100 a 358	10 COMERCIAL		12.864,96	561,31
todas	todos	De 421 a 694	10 COMERCIAL		24.657,84	561,31
todas	todos	De 720 a 1001	10 COMERCIAL		35.736,00	561,31
todas	todos	De 1008 a 1530	10 COMERCIAL		54.676,08	561,31
todas	todos	De 2477 a 3569	10 COMERCIAL		127.577,52	561,31
CH 147	2	LJ 1	36 OFICINAS	889,60	59.560,00	561,31
CH 40	1		42 ENSINO 10.GRAU	1.585,56	71.472,00	561,31
CH 136	27		43 JARDIM INFANCIA	1.535,40	71.472,00	561,31
todas	todos	De 568 a 856	90 TEMPLOS		59.560,00	561,31
todas	todos	De 1120 a 1167	90 TEMPLOS		81.001,60	561,31
todas	todos	todos	92 ENTIDADES RELIGIOS	120,00	52.160,00	491,56
		Circ	99 OUTRAS	540.719,00	334.934,33	561,31
CH 156	9		104 INSTITUCIONAL	1.339,61	829,79	561,31
todas	todos	De 291 a 609	230 AREA VERDE		1.471,59	561,31
todas	todos	De 841 a 1903	230 AREA VERDE		4.709,08	561,31
Todas	Todos	De 2002 a 3706	230 AREA VERDE		9.123,85	561,31
Todas	Todos	De 4001 a 5997	230 AREA VERDE		14.715,89	561,31
Todas	Todos	De 6203 a 7630	230 AREA VERDE		18.689,18	561,31
Todas	Todos	De 10893 a 1676	230 AREA VERDE		41.204,49	561,31
CH 57	Av		230 AREA VERDE	26.106,74	64.014,12	561,31
CH 90	Av		230 AREA VERDE	42.163,44	103.452,71	561,31
Todas	Todos	De 162 a 388	231 AREA COMUNITARIA		240,34	561,31

Setor: 5793460 COLONIA AGRICOLA SAO JOSE

Quadra	Conj/Blocos	Lotes	Natureza	Área Ter. (M2)	Vir Terreno (R\$)	Vir M2 Const (R\$)
TODAS	TODOS	177 - 264	4 RESIDENCIA COLETIV		11.601,30	245,53
		450 - 509	4 RESIDENCIA COLETIV		22.343,25	245,53
		628 - 763	4 RESIDENCIA COLETIV		33.085,19	245,53
		843 - 988	4 RESIDENCIA COLETIV		42.967,78	245,53
		1022 - 1177	4 RESIDENCIA COLETIV		51.131,66	245,53
		2200 - 2365	4 RESIDENCIA COLETIV		102.692,99	245,53
TODAS	TODOS	2394 - 3979	6 CHACARAS		10.164,95	245,53



GOVERNO DO DISTRITO FEDERAL
SECRETARIA DE ESTADO DA FAZENDA
Subsecretaria da Receita

PROTOCOLO LEGISLATIVO
PL Nº 533 / 07
Fls. Nº 180 R



Anexo Único do Projeto de Lei número de de
PVI - Pauta de Valores de Imóveis para Incidência do IPTU Exercício de : 2008

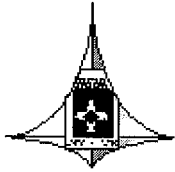
Quadra	Conj/Blocos	Lotes	Cód Natureza	Área Ter. (M2)	Vir Terreno (R\$)	Vir M2 Const (R\$)
		4007 - 5802	6 CHACARAS		14.965,06	245,53
		6208 - 7784	6 CHACARAS		20.047,54	245,53
		8348 - 10964	6 CHACARAS		28.235,97	245,53
		12000 - 13604	6 CHACARAS		35.012,60	245,53
	CH 242	4	6 CHACARAS	27.670,55	71.154,64	245,53
	CH 336		6 CHACARAS	99.465,16	256.100,25	245,53
TODAS	TODOS	103 - 187	10 COMERCIAL		5.156,13	245,53
		226 - 485	10 COMERCIAL		13.504,16	245,53
		507 - 876	10 COMERCIAL		24.553,01	245,53
		987 - 1282	10 COMERCIAL		35.847,39	245,53
		1400 - 1985	10 COMERCIAL		55.735,33	245,53
		2036 - 2365	10 COMERCIAL		66.293,13	245,53
TODAS	TODOS	256 - 359	13 COMERCIO/RESIDENCI		18.169,23	245,53
		407 - 488	13 COMERCIO/RESIDENCI		24.553,01	245,53
		504 - 586	13 COMERCIO/RESIDENCI		29.463,61	245,53
		755 - 765	13 COMERCIO/RESIDENCI		38.548,23	245,53
TODAS	TODOS	1025 - 1121	13 COMERCIO/RESIDENCI		56.471,92	245,53
		205 - 510	90 TEMPLOS		28.235,97	245,53
		2500 - 2754	90 TEMPLOS		152.474,24	245,53
TODAS	CH 100	14	99 OUTRAS	5.252,81	3.353,28	245,53
	TODOS	2258 - 2516	230 AREA VERDE		6.433,37	245,53
		5500 - 5916	230 AREA VERDE		14.961,33	245,53
		AC	231 AREA COMUNITARIA		4.124,68	245,53

Setor: 5651358COLONIA AGRICOLA SUCUPIRA

Quadra	Conj/Blocos	Lotes	Natureza	Área Ter. (M2)	Vir Terreno (R\$)	Vir M2 Const (R\$)
Todas	Todas	DE 802-3505 M2	6 CHACARAS		18.046,47	245,53
Todas	Todas	DE 5260-9926 M	6 CHACARAS		51.561,33	245,53
Todas	Todas	DE 12480-20193	6 CHACARAS		104.669,50	245,53
TODAS	TODOS	DE 28000-29839	6 CHACARAS		155.199,60	245,53
Todas	Todas	DE 281-893 M2	10 COMERCIAL		24.553,01	245,53
Todas	Todas	DE 1195-1924 M	10 COMERCIAL		52.788,97	245,53
Todas	Todos	ACIMA DE 1924 I	6 CHACARAS		155.199,60	245,53

Setor: 5690496COLONIA AGRICOLA VEREDA DA CRUZ

Quadra	Conj/Blocos	Lotes	Natureza	Área Ter. (M2)	Vir Terreno (R\$)	Vir M2 Const (R\$)
TODOS	TODAS	DE 80-314	1 RESIDENCIA INDIVID		8.493,26	238,24
		DE 317-541	1 RESIDENCIA INDIVID		14.794,70	238,24
		DE 544-759	1 RESIDENCIA INDIVID		20.822,18	238,24
		DE 760-998	1 RESIDENCIA INDIVID		27.397,60	238,24
		DE 999-2000	1 RESIDENCIA INDIVID		54.795,20	238,24
		DE 2001-3000	1 RESIDENCIA INDIVID		82.466,78	238,24
		DE 3001-4000	1 RESIDENCIA INDIVID		109.864,38	238,24
		DE 4001-6544	1 RESIDENCIA INDIVID		179.728,26	238,24
TODAS	TODOS	DE1500-1523	4 RESIDENCIA COLETIV		41.692,00	238,24
TODAS	TODOS	DE 1063-3780	6 CHACARAS		6.575,42	238,24
		DE 5348-6905	6 CHACARAS		12.054,94	238,24
		de 7057-8924	6 CHACARAS		15.616,63	238,24
		de 9193-11569	6 CHACARAS		20.274,22	238,24
	28 A	DE 12374-15654	6 CHACARAS		27.397,60	238,24
		DE 20771-29888	6 CHACARAS		52.329,42	238,24
		DE 35913-43501	6 CHACARAS		76.165,33	238,24
		DE 58168-62930	6 CHACARAS		110.138,35	238,24
	33A	1	10 COMERCIAL	802,47	23.824,00	238,00
	486	1A	13 COMERCIO/RESIDENCI	403,41	23.824,00	238,24
		CAESB	81 AGUA E ESGOTOS	30.869,94	75.750,89	238,24
	539	9	90 TEMPLOS	202,40	27.397,60	238,24
TODAS	TODOS	DE 1560-2827	230 AREA VERDE		6.966,03	238,24
		DE 3439-4237	230 AREA VERDE		10.397,06	238,24
		DE 5004-6482	230 AREA VERDE		15.907,50	238,24
		DE 8433-10168	230 AREA VERDE		24.952,94	238,24



GOVERNO DO DISTRITO FEDERAL
SECRETARIA DE ESTADO DA FAZENDA
Subsecretaria da Receita

PROTOCOLO LEGISLATIVO
PL No 533 / 07
Fls. No 781 R



Anexo Único do Projeto de Lei número de de
PVI - Pauta de Valores de Imóveis para Incidência do IPTU Exercício de : 2008

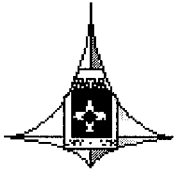
Quadra	Conj/Blocos	Lotes	Cód Natureza	Área Ter. (M2)	Vir Terreno (R\$)	Vir M2 Const (R\$)
TODAS	TODOS	DE 266-789	231 AREA COMUNITARIA		1.896,35	238,24
		DE 1062-6440	231 AREA COMUNITARIA		15.802,94	238,24

Setor: 5690497COLONIA AGRICOLA VEREDAO

Quadra	Conj/Blocos	Lotes	Natureza	Área Ter. (M2)	Vir Terreno (R\$)	Vir M2 Const (R\$)
TODAS	TODOS	DE 402-834,90	1 RESIDENCIA INDIVID		16.986,51	238,24
		DE 7331-9904	230 AREA VERDE		24.303,15	238,24
		DE 835-1356	1 RESIDENCIA INDIVID		27.397,60	238,24
		DE 1360-1900	1 RESIDENCIA INDIVID		38.356,64	238,24
		DE 1918-2500	1 RESIDENCIA INDIVID		50.411,58	238,24
TODAS	TODOS	DE 2501-3837	1 RESIDENCIA INDIVID	2.501,00 A 4.000,00	77.535,21	238,24
		DE 4121-7423	1 RESIDENCIA INDIVID		122.467,27	238,24
		DE 8004-9202	1 RESIDENCIA INDIVID		178.906,33	238,24
TODAS	TODOS	DE 1055-5999	6 CHACARAS		7.397,35	238,24
		DE 6102-8483	1 RESIDENCIA INDIVID		10.411,09	238,24
		DE 10229-13602	6 CHACARAS		16.438,56	238,24
		DE 14128-16290	6 CHACARAS		19.726,27	238,24
	28 A	DE 19348-22577	6 CHACARAS		27.397,60	238,24
		DE 24124-25929	6 CHACARAS		31.507,24	238,24
		DE 28727-34470	6 CHACARAS		41.918,33	238,24
		DE 49045-57281	6 CHACARAS		69.589,90	238,24
		DE 62517-91444	6 CHACARAS		110.960,28	238,24
	30	1A	6 CHACARAS	157.009,83	154.796,44	238,24
	61	1	10 COMERCIAL	2.816,20	23.824,00	238,24
TODAS	TODOS	DE 891-1618	230 AREA VERDE		3.888,50	238,24
TODAS	TODOS	DE 2323-3060	230 AREA VERDE		7.533,98	238,24
		DE 4598-6959	230 AREA VERDE		17.012,21	238,24
		DE 10637-14022	230 AREA VERDE		30.378,94	238,24
	56	AV	230 AREA VERDE	59.148,87	145.089,81	238,24
	14	AC	231 AREA COMUNITARIA		352,26	238,24

Setor: 3499703CONDOMINIO ALTO DA BOA VISTA/SOBRADINHO

Quadra	Conj/Blocos	Lotes	Natureza	Área Ter. (M2)	Vir Terreno (R\$)	Vir M2 Const (R\$)
TODAS	TODOS	DE 250-500	1 RESIDENCIA INDIVID		1.219,04	107,56
		DE 501-1000	1 RESIDENCIA INDIVID		2.366,36	107,56
		DE 1001-1500	1 RESIDENCIA INDIVID		3.585,40	107,56
		DE 1501-2000	1 RESIDENCIA INDIVID		4.804,44	107,56
	AE	DE 2001-3000	1 RESIDENCIA INDIVID		7.170,80	107,56
	AE	DE 3001-4000	1 RESIDENCIA INDIVID		9.537,16	107,56
	AE	DE 4001-5000	1 RESIDENCIA INDIVID		11.975,24	107,56
	AE	DE 5001-6000	1 RESIDENCIA INDIVID		14.341,60	107,56
TODAS	TODOS	DE 545-910	98 AREAS ESPECIAIS P/ E		481,07	107,56
		DE 1249-1461	1 RESIDENCIA INDIVID		1.290,74	107,56
		DE 1678-1860	98 AREAS ESPECIAIS P/ E		962,14	107,56
		DE 2185-2505	98 AREAS ESPECIAIS P/ E		1.312,01	107,56
		DE 2520-2680	98 AREAS ESPECIAIS P/ E		1.399,48	107,56
		DE 2750-2945	98 AREAS ESPECIAIS P/ E		1.574,41	107,56
		DE 3040-3490	98 AREAS ESPECIAIS P/ E		1.836,81	107,56
		DE 3600-4060	98 AREAS ESPECIAIS P/ E		2.142,95	107,56
		DE 4130-4560	98 AREAS ESPECIAIS P/ E		2.405,35	107,56
		DE 5030-6460	98 AREAS ESPECIAIS P/ E		3.411,22	107,56
		DE 7205-8275	98 AREAS ESPECIAIS P/ E		4.373,36	107,56
		DE 9005-11320	98 AREAS ESPECIAIS P/ E		5.991,50	107,56
		DE 12585-14405	98 AREAS ESPECIAIS P/ E		7.609,65	107,56
		DE 18915-22635	98 AREAS ESPECIAIS P/ E		11.983,01	107,56
		DE 23825-28330	98 AREAS ESPECIAIS P/ E		14.956,89	107,56
QD 100		AE 2	98 AREAS ESPECIAIS P/ E	72.536,16	38.354,37	107,56
QD 204		AE 2	98 AREAS ESPECIAIS P/ E	78.462,51	41.459,45	107,56
QD 115		AE 12	98 AREAS ESPECIAIS P/ E	139.318,62	73.647,38	107,56
105		A/1	104 INSTITUCIONAL	2.950,18	1.561,77	107,56
111		A/3	104 INSTITUCIONAL	1.441,50	761,84	107,56



GOVERNO DO DISTRITO FEDERAL
SECRETARIA DE ESTADO DA FAZENDA
Subsecretaria da Receita

PROTOCOLO LEGISLATIVO
PL Nº 533/07
Fis. Nº 182 R

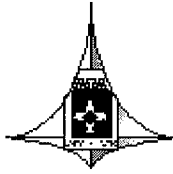


Anexo Único do Projeto de Lei número de de
PVI - Pauta de Valores de Imóveis para Incidência do IPTU Exercício de : 2008

Quadra	Conj/Blocos	Lotes	Cód Natureza	Área Ter. (M2)	Vir Terreno (R\$)	Vir M2 Const (R\$)
204		A/2	104 INSTITUCIONAL	3.603,00	1.904,60	107,56
TODAS	TODOS	DE 200-350	110 COMERCIAL		2.176,85	107,56
		DE 351-900	110 COMERCIAL		5.572,74	107,56
		DE 901-1400	110 COMERCIAL		8.707,40	107,56
		DE 1401-2000	110 COMERCIAL		12.451,58	107,56
		DE 3700-5000	110 COMERCIAL		31.085,42	107,56
105		AV 2	230 AREA VERDE	142.896,90	301.315,73	107,56
107		AV 1	230 AREA VERDE	999.999,00	2.113.955,24	107,56
204		AV 3	230 AREA VERDE	524.565,30	1.107.987,76	107,56
204		AV 4	230 AREA VERDE	112.230,58	237.256,48	107,56
204		AV 5	230 AREA VERDE	17.402,56	37.961,04	107,56
TODAS	TODOS	DE 701-810	231 AREA COMUNITARIA		428,09	107,56
		DE 1050-1250	231 AREA COMUNITARIA		634,20	107,56
		DE 1600-1700	231 AREA COMUNITARIA		903,74	107,56
		DE 2400-3000	231 AREA COMUNITARIA		1.585,50	107,56
		DE 4100-4200	231 AREA COMUNITARIA		2.219,70	107,56

Setor: 3499667 CONDOMINIO ARAPOANGA

Quadra	Conj/Blocos	Lotes	Natureza	Área Ter. (M2)	Vir Terreno (R\$)	Vir M2 Const (R\$)
TODAS	TODOS	DE 33 - 100,99	1 RESIDENCIA INDIVID		2.438,07	107,56
		DE 101 - 200,99	1 RESIDENCIA INDIVID		4.804,44	107,56
		DE 201 - 300,99	1 RESIDENCIA INDIVID		7.170,80	107,56
		DE 301 - 400,99	1 RESIDENCIA INDIVID		9.537,16	107,56
		DE 401 - 500,99	1 RESIDENCIA INDIVID		11.903,53	107,56
		DE 501 - 600,99	1 RESIDENCIA INDIVID		14.341,60	107,56
		DE 601 - 700,99	1 RESIDENCIA INDIVID		16.707,96	107,56
		DE 701 - 800,99	1 RESIDENCIA INDIVID		19.074,33	107,56
		DE 801 - 900,99	1 RESIDENCIA INDIVID		21.512,40	107,56
		DE 901 - 1000,9	1 RESIDENCIA INDIVID		23.878,76	107,56
		DE 1001-1100,9	1 RESIDENCIA INDIVID		26.245,13	107,56
		DE 1101-1300,9	1 RESIDENCIA INDIVID		30.977,86	107,56
		DE 1301-1500,9	1 RESIDENCIA INDIVID		35.782,29	107,56
		DE 1501-1751,9	1 RESIDENCIA INDIVID		41.734,06	107,56
TODAS	TODOS	DE 76-151	4 RESIDENCIA COLETIV		4.734,06	107,56
		DE 165-266	4 RESIDENCIA COLETIV		8.113,25	107,56
		DE 281-400	4 RESIDENCIA COLETIV		12.292,80	107,56
		DE 409-543	4 RESIDENCIA COLETIV		16.718,21	107,56
		DE 570-676	4 RESIDENCIA COLETIV		20.774,83	107,56
		DE 648-800	4 RESIDENCIA COLETIV		24.585,60	107,56
		DE 856-991	4 RESIDENCIA COLETIV		30.486,14	107,56
TODAS	TODOS	DE 3021-5950	6 CHACARAS		43.024,80	107,56
		DE 8067-13237	6 CHACARAS		95.515,06	107,56
		DE 18059-21700	6 CHACARAS		157.040,52	107,56
		DE 23375-26325	6 CHACARAS		190.169,62	107,56
		DE 26800-29253	6 CHACARAS		211.682,02	107,56
TODAS	TODOS	DE 198-210	8 GARAGEM RESIDENC		2.222,95	107,56
		DE 235-339	8 GARAGEM RESIDENC		3.585,40	107,56
1	H	13 GR 1	8 GARAGEM RESIDENC	799,80	8.461,54	107,56
TODAS	TODOS	DE 67-151	10 COMERCIAL		4.092,48	107,56
		DE 158-213	10 COMERCIAL		5.746,88	107,56
		DE 214-321	10 COMERCIAL		8.707,40	107,56
		DE 323-424	10 COMERCIAL		11.493,77	107,56
		DE 441-572	10 COMERCIAL		15.499,17	107,56
		DE 582-674	10 COMERCIAL		18.285,54	107,56
		DE 722-812	10 COMERCIAL		22.029,72	107,56
		DE 843-991	10 COMERCIAL		26.905,87	107,56
21	I	18	10 COMERCIAL	1.071,96	29.082,72	107,56
1D	B	CL 1	10 COMERCIAL	3.071,72	46.497,52	107,56
4 M	B	41	10 COMERCIAL	8.125,11	133.310,29	107,56
6	M	1	10 COMERCIAL	18.059,46	228.656,32	107,56
TODAS	TODOS	DE 64-120	13 COMERCIO/RESIDENCI		1.654,41	107,56



GOVERNO DO DISTRITO FEDERAL
SECRETARIA DE ESTADO DA FAZENDA
Subsecretaria da Receita

PROTOCOLO LEGISLATIVO
PL Nº 533 107
Fls. Nº 183 R



Anexo Único do Projeto de Lei número de de
PVI - Pauta de Valores de Imóveis para Incidência do IPTU Exercício de : 2008

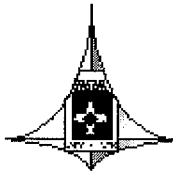
Quadra	Conj/Blocos	Lotes	Cód Natureza	Área Ter. (M2)	Vir Terreno (R\$)	Vir M2 Const (R\$)
		DE 132-220	13 COMERCIO/RESIDENCI		3.047,59	107,56
		DE 221-316	13 COMERCIO/RESIDENCI		4.353,70	107,56
		DE 318-418	13 COMERCIO/RESIDENCI		5.746,88	107,56
		DE 419-523	13 COMERCIO/RESIDENCI		7.227,14	107,56
		DE 535-629	13 COMERCIO/RESIDENCI		8.707,40	107,56
		DE 651-793	13 COMERCIO/RESIDENCI		10.971,32	107,56
		DE 800-970	13 COMERCIO/RESIDENCI		13.409,40	107,56
		DE 1097-1334	13 COMERCIO/RESIDENCI		18.459,69	107,56
TODAS	TODOS	DE 238-366	42 ENSINO 10.GRAU		2.151,24	107,56
19	F	10	42 ENSINO 10.GRAU	866,23	5.070,78	107,56
5	F	5/9	42 ENSINO 10.GRAU	2.662,70	15.366,00	107,56
8	I	A	42 ENSINO 10.GRAU	8.951,47	51.629,76	107,56
8E	B	18	44 CRECHE/MATERNAL	205,07	15.366,00	107,56
6	F	4 B	44 CRECHE/MATERNAL	451,65	33.805,20	107,56
		POSTO	76 POSTO DE LAVAGEM E	19.404,33	467.126,40	329,34
14 C	I	13 A	80 FORÇA E LUZ	187,40	7.170,80	107,56
TODAS	TODOS	DE 72-251	81 AGUA E ESGOTOS		3.011,74	107,56
		DE 370-591	81 AGUA E ESGOTOS		7.170,80	107,56
		DE 601-682	81 AGUA E ESGOTOS		8.246,42	107,56
6	M	1 A	81 AGUA E ESGOTOS	2.028,54	24.595,84	107,56
TODAS	TODOS	DE 138-230	90 TEMPLOS		2.438,07	107,56
		DE 244-381	90 TEMPLOS		4.087,36	107,56
		DE 467-672	90 TEMPLOS		7.170,80	107,56
		DE 702-844	90 TEMPLOS		9.035,21	107,56
		DE 880-920	90 TEMPLOS		9.824,00	107,56
		CIRC	99 OUTRAS	758.191,60	403.879,56	107,56
TODAS	TODOS	DE 605-706	104 INSTITUCIONAL		376,08	107,56
TODAS	TODOS	DE 410-660	231 AREA COMUNITARIA		349,42	107,56
		DE 1015-1426	231 AREA COMUNITARIA		759,61	107,56
8	I	AC	231 AREA COMUNITARIA	2.789,34	1.488,84	107,56
12	D	AC	231 AREA COMUNITARIA	5.744,18	3.061,23	107,56

Setor: 5815745SETOR DE MANSOES BERNARDO SAYAO

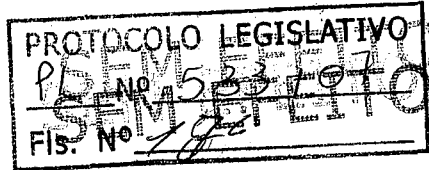
Quadra	Conj/Blocos	Lotes	Natureza	Área Ter. (M2)	Vir Terreno (R\$)	Vir M2 Const (R\$)
		183,00 a 427,00	1 RESIDENCIA INDIVID		10.685,06	238,24
		430,00 a 637,00	1 RESIDENCIA INDIVID		15.890,61	238,24
		651,00 a 854,00	1 RESIDENCIA INDIVID		21.370,13	238,24
		860,00 a 1090,00	1 RESIDENCIA INDIVID		27.397,60	238,24
		1118,11 a1427,0	1 RESIDENCIA INDIVID		35.890,86	238,24
		1477,00 a1677,0	1 RESIDENCIA INDIVID		42.192,30	238,24
		1927,00 a2107,0	1 RESIDENCIA INDIVID		52.877,37	238,24
		2549,00 a3747,0	1 RESIDENCIA INDIVID		66.850,14	238,24
		4730,00 a6297,0	6 CHACARAS		20.012,16	238,24
		9822,00 15861,0	6 CHACARAS		50.030,40	238,24
		20393,00 28091,	6 CHACARAS		88.553,81	238,24
		47000,0 48868,0	6 CHACARAS		154.093,63	238,24
		1B	90 TEMPLOS	604,81	27.397,60	238,24
		843,00 a 2160,00	230 AREA VERDE		5.164,98	238,24
		2836,00 a3198,0	230 AREA VERDE		7.946,13	238,24
		10161,0 16191,0	230 AREA VERDE		3.973,06	238,24
		28000,00 29996,	230 AREA VERDE		73.501,68	238,24
		AC	231 AREA COMUNITARIA	510,99	316,51	238,24

Setor: 5790486SETOR HABITACIONAL ARAPOANGA

Quadra	Conj/Blocos	Lotes	Natureza	Área Ter. (M2)	Vir Terreno (R\$)	Vir M2 Const (R\$)
TODAS	TODOS	DE 48 - 102	1 RESIDENCIA INDIVID		1.434,16	107,56
		103 - 203,95	1 RESIDENCIA INDIVID		2.868,32	107,56
		204 - 304,95	1 RESIDENCIA INDIVID		4.302,48	107,56
		305 - 405	1 RESIDENCIA INDIVID		5.736,64	107,56
		406 - 506,95	1 RESIDENCIA INDIVID		7.170,80	107,56
		507 - 606	1 RESIDENCIA INDIVID		8.604,96	107,56



GOVERNO DO DISTRITO FEDERAL
SECRETARIA DE ESTADO DA FAZENDA
Subsecretaria da Receita



Anexo Único do Projeto de Lei número de de

PVI - Pauta de Valores de Imóveis para Incidência do IPTU Exercício de : 2008

Quadra	Conj/Blocos	Lotes	Cód Natureza	Área Ter. (M2)	Vir Terreno (R\$)	Vir M2 Const (R\$)
		618 - 712	1 RESIDENCIA INDIVID		10.039,12	107,56
		801 - 992	1 RESIDENCIA INDIVID		14.054,77	107,56
		1026 - 1201	1 RESIDENCIA INDIVID		16.994,80	107,56
		1202 - 1402	1 RESIDENCIA INDIVID		19.863,12	107,56
		1464 - 1518	1 RESIDENCIA INDIVID		21.440,69	107,56

Setor: 5866886SETOR HABITACIONAL POR DO SOL

Quadra	Conj/Blocos	Lotes	Natureza	Área Ter. (M2)	Vir Terreno (R\$)	Vir M2 Const (R\$)
TODAS	TODOS	DE 59 - 200	1 RESIDENCIA INDIVID		2.366,36	107,56
		200 - 400	1 RESIDENCIA INDIVID		4.804,44	107,56
		400 - 600	1 RESIDENCIA INDIVID		7.170,80	107,56
		600 - 809	1 RESIDENCIA INDIVID		9.680,58	107,56
		839 - 1131	1 RESIDENCIA INDIVID		13.552,81	107,56
		1254 - 1634	1 RESIDENCIA INDIVID		18.070,42	107,56
		1705 - 2345	1 RESIDENCIA INDIVID		20.867,03	107,56
		2615 - 2954	1 RESIDENCIA INDIVID		28.109,54	107,56
	402 C	16	6 CHACARAS	7.341,63	43.024,80	107,56
TODAS	TODOS	DE 395 - 415	10 COMERCIAL		8.707,40	107,56
		850 - 881	10 COMERCIAL		18.459,69	107,56
	503	12	13 COMERCIO/RESIDENCI	369,95	8.707,40	107,56
TODAS	TODOS	DE 295 - 463	90 TEMPLOS		7.170,80	107,56
		610 - 1056	90 TEMPLOS		16.349,42	107,56
		1200 - 1645	90 TEMPLOS		18.428,96	107,56
	204 C	AC	231 AREA COMUNITARIA	511,82	272,63	107,56

Setor: 5888251SETOR HABITACIONAL SOL NASCENTE

Quadra	Conj/Blocos	Lotes	Natureza	Área Ter. (M2)	Vir Terreno (R\$)	Vir M2 Const (R\$)
TODAS	TODOS	DE 41 - 110	1 RESIDENCIA INDIVID		2.571,02	110,18
		110 - 210	1 RESIDENCIA INDIVID		4.995,12	110,18
		210 - 310	1 RESIDENCIA INDIVID		7.345,77	110,18
		310 - 410	1 RESIDENCIA INDIVID		9.696,42	110,18
		410 - 510	1 RESIDENCIA INDIVID		12.120,52	110,18
		510 - 620	1 RESIDENCIA INDIVID		12.855,10	110,18
		621 - 750	1 RESIDENCIA INDIVID		13.589,67	110,18
		751 - 990	1 RESIDENCIA INDIVID		14.397,71	110,18
		1000 - 1300	1 RESIDENCIA INDIVID		15.793,41	110,18
		1301 - 1500	1 RESIDENCIA INDIVID		19.833,58	110,18
		1501 - 1900	1 RESIDENCIA INDIVID		22.037,31	110,18
TODAS	TODOS	DE 1955 - 3550	6 CHACARAS		10.137,16	110,18
		5670 - 9020	1 RESIDENCIA INDIVID		4.187,09	110,18
		10000 - 15743	6 CHACARAS		44.074,61	110,18
		40000 - 48751	6 CHACARAS		66.111,91	110,18
		149 - 255	10 COMERCIAL		8.919,86	110,18
		258 - 318	10 COMERCIAL		11.149,83	110,18
TODAS	TODOS	DE 149 - 197	13 COMERCIO/RESIDENCI		5.976,31	110,18
		198 - 296	13 COMERCIO/RESIDENCI		8.919,86	110,18
	J CH 2	38	90 TEMPLOS	298,57	7.345,77	110,18
TODAS	TODOS	DE 6500 - 7138	98 AREAS ESPECIAIS P/ E		8.919,86	110,18
TODAS	TODOS	DE 158 - 259	120 RESIDENCIAL UTILIZ		6.868,29	110,18
		260 - 338	120 RESIDENCIAL UTILIZ		8.919,86	110,18
		339 - 400	120 RESIDENCIAL UTILIZ		10.525,43	110,18
TODAS	TODOS	DE 2610 - 2730	230 AREA VERDE		5.901,59	110,18


Setor: 3499680SETOR HABITACIONAL VICENTE PIRES

Quadra	Conj/Blocos	Lotes	Natureza	Área Ter. (M2)	Vir Terreno (R\$)	Vir M2 Const (R\$)
TODAS	TODOS		120 RESIDENCIAL UTILIZ	800,00 A 1.000,99	31.024,58	355,97
Todas	Todos	De 196 a 559	4 RESIDENCIA COLETIV		10.627,83	406,47
Todas	Todos	De 560 a 999	4 RESIDENCIA COLETIV		18.978,26	406,47
Todas	Todos	De 1000 a 1825	4 RESIDENCIA COLETIV		34.730,22	406,47
Todas	Todos	De 1826 a 2113	4 RESIDENCIA COLETIV		38.336,09	406,47
Todas	Todos	De 2104 a 2413	4 RESIDENCIA COLETIV		42.131,74	406,47

EMITIR PAUTA IPTU

terça-feira, 2 de outubro de 2007

10:33:11





GOVERNO DO DISTRITO FEDERAL
SECRETARIA DE ESTADO DA FAZENDA
Subsecretaria da Receita

PROTOCOLO LEGISLATIVO
PL Nº 533 / 07
Fis. Nº 185



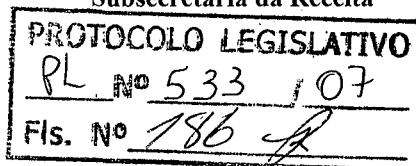
Anexo Único do Projeto de Lei número de de
PVI - Pauta de Valores de Imóveis para Incidência do IPTU Exercício de : 2008

Quadra	Conj/Blocos	Lotes	Cód Natureza	Área Ter. (M2)	Vir Terreno (R\$)	Vir M2 Const (R\$)
Todas	Todos	De 3126 a 4598	4 RESIDENCIA COLETIV		68.321,74	406,47
Todas	Todos	De 6400 a 6433	4 RESIDENCIA COLETIV		84.263,47	406,47
Todas	Todos	De 3396 a 6918	6 CHACARAS		6.452,61	406,47
Todas	Todos	De 6919 a 9841	6 CHACARAS		9.489,13	406,47
Todas	Todos	De 9918 a 1329	6 CHACARAS		12.525,65	406,47
Todas	Todos	De 13292 a 1731	6 CHACARAS		16.321,30	406,47
Todas	Todos	De 17314 a 2998	6 CHACARAS		28.467,38	406,47
Todas	Todos	De 30014 a 3983	6 CHACARAS		37.956,50	406,47
Todas	Todos	De 40041 a 4998	6 CHACARAS		47.445,63	406,47
Todas	Todos	De 51982 a 5765	6 CHACARAS		55.036,93	406,47
Todas	Todos	De 61661 a 7092	6 CHACARAS		67.562,57	406,47
Todas	Todos	De 82100 a 8579	6 CHACARAS		81.606,48	406,47
Todas	Todos	100000 a 115301	6 CHACARAS		109.694,29	406,47
Todas	Todos	144365 a 155019	6 CHACARAS		147.650,79	406,47
Todas	Todos	De 085 a 403	10 COMERCIAL		5.566,95	406,47
Todas	Todos	De 404 a 639	10 COMERCIAL		8.856,52	406,47
Todas	Todos	De 640 a 917	10 COMERCIAL		12.652,17	406,47
Todas	Todos	De 918 a 1321	10 COMERCIAL		18.219,12	406,47
Todas	Todos	De 1322 a 1825	10 COMERCIAL		25.304,34	406,47
Todas	Todos	De 1826 a 2630	10 COMERCIAL		36.438,25	406,47
Todas	Todos	De 3008 a 3290	10 COMERCIAL		45.547,81	406,47
Todas	Todos	De 3291 a 3988	10 COMERCIAL		55.416,50	406,47
Todas	Todos	De 4283 a 4617	10 COMERCIAL		64.019,98	406,47
Todas	Todos	De 6432 a 6450	10 COMERCIAL		89.324,32	406,47
Todas	Todos	De 9500 a 10500	10 COMERCIAL		160.935,60	406,47
Todas	Todos		10 COMERCIAL	19.700,98	278.347,74	406,47
54		47.924,50	12 CENTRO COMERCIAL		69.586,93	406,47
Todas	Todos	De 227 a 814	13 COMERCIO/RESIDENCI		19.496,99	406,47
Todas	Todos	De 815 a 1216	13 COMERCIO/RESIDENCI		29.099,99	406,47
140/1	33/37	2.477,74	13 COMERCIO/RESIDENCI		59.363,98	406,47
Todas	Todos	De 303 a 639	33 GARAGENS		15.435,65	406,47
Todas	Todos	De 640 a 888	33 GARAGENS		21.508,69	406,47
Todas	Todos	De 889 a 1047	33 GARAGENS		25.304,34	406,47
AE 5	1	2.987,89	42 ENSINO 1O.GRAU		69.586,93	406,47
Todas	Todos	De 333 a 667	43 JARDIM INFANCIA		23.533,03	406,47
Todas	Todos	De 796 a 1071	43 JARDIM INFANCIA		37.956,50	406,47
275		9.328,10	43 JARDIM INFANCIA		216.731,62	406,47
AE	4	2.769,07	67 ADMINISTRACAO COML		7.217,15	406,47
53	12	8.503,23	73 MERCADOS		35.426,07	406,47
Todas	Todos	De 317 a 465	90 TEMPLOS		13.664,34	406,47
Todas	Todos	De 757 a 867	90 TEMPLOS		25.304,34	406,47
Todas	Todos	De 1607 a 1613	90 TEMPLOS		47.066,07	406,47
Todas	Todos	De 3000 a 3737	90 TEMPLOS		83.757,37	406,47
Todas	Todos	De 4000 a 4599	90 TEMPLOS		108.808,66	406,47
Todas	Todos	De 13000 a 1395	90 TEMPLOS		255.320,79	406,47
135/1		17.164,36	91 ENTIDADES DE ASSIS		37.956,50	406,47
116	AE	396,91	98 AREAS ESPECIAIS P/ E		253,04	406,47
5	AE	30.831,20	98 AREAS ESPECIAIS P/ E		25.304,34	406,47
Todas	Todos	De 345 a 1975	99 OUTRAS		853,39	406,47
Todas	Todos	De 1976 a 3000	99 OUTRAS		1.318,88	406,47
Todas	Todos	De 3001 a 4071	99 OUTRAS		1.784,37	406,47
Todas	Todos	DE 4265 a 5958	99 OUTRAS		2.598,97	406,47
Todas	Todos	De 6009 a 7274	99 OUTRAS		3.180,83	406,47
Todas	Todos	De 7275 a 7883	99 OUTRAS		3.413,57	406,47
Todas	Todos	De 8099 a 8908	99 OUTRAS		3.879,06	406,47
Todas	Todos	De 9140 a 9921	99 OUTRAS		4.305,76	406,47
Todas	Todos	De 10049 a 1109	99 OUTRAS		4.810,03	406,47
Todas	Todos	De 13159 a 1411	99 OUTRAS		6.128,91	406,47
Todas	Todos	De 18000 a 2169	99 OUTRAS		9.464,91	406,47
55	9	10.074,65	121 RES CHACARA UTILI		16.650,25	406,47
95	1	21.518,40	121 RES CHACARA UTILI		35.426,07	406,47
64		38.358,08	121 RES CHACARA UTILI		63.058,40	406,47



GOVERNO DO DISTRITO FEDERAL
SECRETARIA DE ESTADO DA FAZENDA

Subsecretaria da Receita



Anexo Único do Projeto de Lei número de de
PVI - Pauta de Valores de Imóveis para Incidência do IPTU Exercício de : 2008

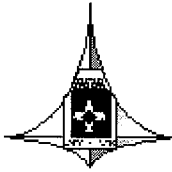
Quadra	Conj/Blocos	Lotes	Cód Natureza	Área Ter. (M2)	Vir Terreno (R\$)	Vir M2 Const (R\$)
134		40.129,73	121 RES CHACARA UTILI		65.892,49	406,47
Todas	Todos	De 1474 a 4692	230 AREA VERDE		12.119,51	406,47
Todas	Todos	De 5160 a 9448	230 AREA VERDE		24.629,98	406,47
Todas	Todos	De 10086 a 1500	230 AREA VERDE		39.095,20	406,47
Todas	Todos	De 15001 a 1929	230 AREA VERDE		50.432,81	406,47
Todas	Todos	De 20037 a 2539	230 AREA VERDE		66.070,89	406,47
Todas	Todos	De 32991 a 3723	230 AREA VERDE		96.956,10	406,47
Todas	Todos	De 50000 a 5148	230 AREA VERDE		134.096,54	406,47
Todas	Todos	De 100 a 521	231 AREA COMUNITARIA		346,08	406,47
Todas	Todos	De 2000 a 2391	231 AREA COMUNITARIA		1.573,07	406,47
Todas	Todos	De 5500 a 6108	231 AREA COMUNITARIA		4.011,33	406,47

Setor: 5793476SETOR PONTE ALTA NORTE

Quadra	Conj/Blocos	Lotes	Natureza	Área Ter. (M2)	Vir Terreno (R\$)	Vir M2 Const (R\$)
TODAS	TODOS	DE 265 - 392	1 RESIDENCIA INDIVID		3.305,60	110,18
		DE 400 - 420	1 RESIDENCIA INDIVID		3.525,97	110,18
		DE 658 - 761	1 RESIDENCIA INDIVID		6.464,28	110,18
		DE 765 - 869	1 RESIDENCIA INDIVID		7.345,77	110,18
		DE 903 - 1000	1 RESIDENCIA INDIVID		8.227,26	110,18
		DE 1007 - 1100	1 RESIDENCIA INDIVID		8.300,72	110,18
		DE 1101 - 1262	1 RESIDENCIA INDIVID		10.651,37	110,18
		DE 1343 - 1598	1 RESIDENCIA INDIVID		13.516,22	110,18
		DE 1620 - 1709	1 RESIDENCIA INDIVID		14.471,17	110,18
		DE 1988 - 2352	1 RESIDENCIA INDIVID		19.907,04	110,18
		DE 2500 - 2834	1 RESIDENCIA INDIVID		23.947,21	110,18
		DE 3000 - 3417	1 RESIDENCIA INDIVID		28.868,88	110,18
		DE 4760 - 4936	1 RESIDENCIA INDIVID		41.723,97	110,18
		DE 5038 - 5368	1 RESIDENCIA INDIVID		45.396,86	110,18
		CH 7	6 CHACARAS	16.854,71	7.345,77	110,18
	B	AV	230 AREA VERDE	7.746,57	16.746,17	110,18
		AC	231 AREA COMUNITARIA	992,17	541,42	110,18

Setor: 6009938SH JD BOTANICO

Quadra	Conj/Blocos	Lotes	Natureza	Área Ter. (M2)	Vir Terreno (R\$)	Vir M2 Const (R\$)
TODAS	TODOS	DE 63 - 190m²	1 RESIDENCIA INDIVID		15.009,12	595,60
TODAS	TODOS	DE 191 - 450M²	1 RESIDENCIA INDIVID		35.736,00	595,60
TODAS	TODOS	DE 451 - 600M²	1 RESIDENCIA INDIVID		47.886,24	595,60
TODAS	TODOS	DE 601 - 750M²	1 RESIDENCIA INDIVID		59.321,76	595,60
TODAS	TODAS	DE 751 - 900	1 RESIDENCIA INDIVID		71.472,00	595,60
TODAS	TODAS	DE 901 - 1100	1 RESIDENCIA INDIVID		87.195,84	595,60
TODAS	TODAS	DE 1101 - 1300	1 RESIDENCIA INDIVID		102.919,68	595,60
TODAS	TODAS	DE 1301 - 1600	1 RESIDENCIA INDIVID		127.220,16	595,60
TODAS	TODAS	DE 77 - 250	4 RESIDENCIA COLETIV		21.441,60	595,60
TODAS	TODOS	DE 1090 - 1205	4 RESIDENCIA COLETIV		85.766,40	595,60
TODAS	TODOS	DE 1500 - 1900	4 RESIDENCIA COLETIV		135.510,91	595,60
TODAS	TODOS	DE 2500 - 2720	4 RESIDENCIA COLETIV		185.255,42	595,60
TODAS	TODOS	DE 61 - 107	10 COMERCIAL		6.432,48	595,60
TODAS	TODOS	DE 350 - 400	10 COMERCIAL		17.153,28	595,60
TODAS	TODOS	DE 1090 - 1155	10 COMERCIAL		42.883,20	595,60
TODAS	TODOS	DE 1165 - 1205	10 COMERCIAL		44.598,53	595,60
TODAS	TODOS	DE 1540 - 1865	10 COMERCIAL		69.041,95	595,60
TODAS	TODOS	DE 2500 - 2750	10 COMERCIAL		102.062,02	595,60
TODAS	TODOS	DE 7000 - 7200	10 COMERCIAL		180.109,44	595,60
TODAS	TODOS	DE 70 - 80	13 COMERCIO/RESIDENCI		15.723,84	595,60
TODAS	TODOS	DE 550 - 670	13 COMERCIO/RESIDENCI		78.619,20	595,60
TODAS	TODOS	AE 7	53 PARQUES	47.496,34	32.362,41	595,60
TODAS	TODOS	TODOS	67 ADMINISTRACAO COMI	4.601,85	12.421,58	595,60
TODAS	TODOS	TODOS	99 OUTRAS	118.526,72	80.760,12	595,60
TODAS	TODOS	DE 662 - 3950	104 INSTITUCIONAL		2.677,77	595,60
TODAS	TODOS	DE 18000 - 1965	104 INSTITUCIONAL		13.388,85	595,60



GOVERNO DO DISTRITO FEDERAL
SECRETARIA DE ESTADO DA FAZENDA
Subsecretaria da Receita

PROTOCOLO LEGISLATIVO
PL Nº 533 / 07
Fis. Nº 187 R



Anexo Único do Projeto de Lei número de de
PVI - Pauta de Valores de Imóveis para Incidência do IPTU Exercício de : 2008

Quadra	Conj/Blocos	Lotes	Cód Natureza	Área Ter. (M2)	Vir Terreno (R\$)	Vir M2 Const (R\$)
TODAS	TODOS	DE 100 - 125	230 AREA VERDE		610,03	595,60
TODAS	TODOS	DE 235 - 305	230 AREA VERDE		915,05	595,60
TODAS	TODOS	DE 430 - 540	230 AREA VERDE		1.464,08	595,60
TODAS	TODOS	DE 785 - 1130	230 AREA VERDE		3.050,16	595,60
TODAS	TODOS	DE 2050 - 2240	230 AREA VERDE		6.039,32	595,60
TODAS	TODOS	DE 6550 - 10650	230 AREA VERDE		13.725,72	595,60
TODAS	TODOS	DE 500 - 820	231 AREA COMUNITARIA		32.362,41	595,60
TODAS	TODOS	AE 1	81 AGUA E ESGOTOS	480,49	1.295,64	595,60

Setor: 920836 ST HB TORORO - CHAPEU DE PEDRA

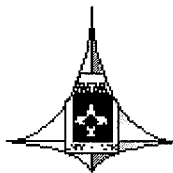
Quadra	Conj/Blocos	Lotes	Natureza	Área Ter. (M2)	Vir Terreno (R\$)	Vir M2 Const (R\$)
QR 404	TODOS	ATE 600 M2	1 RESIDENCIA INDIVID	500,00	22.480,78	305,77
		601 A 800 M2	1 RESIDENCIA INDIVID	700,00	24.728,86	305,77
		801 A 1000 M2	1 RESIDENCIA INDIVID	900,00	29.225,01	305,77
CL 404	TODOS	ATE 120 M2	10 COMERCIAL	120,00	12.261,34	305,77

Setor: 5839455 VILA DA TELEBRASILIA

Quadra	Conj/Blocos	Lotes	Natureza	Área Ter. (M2)	Vir Terreno (R\$)	Vir M2 Const (R\$)
TODAS	TODOS	DE 58 - 200	1 RESIDENCIA INDIVID		13.424,82	238,24
		201 - 410	1 RESIDENCIA INDIVID		27.397,60	238,24
		420 - 1180	1 RESIDENCIA INDIVID		78.905,09	238,24
		2000 - 2600	1 RESIDENCIA INDIVID		118.905,58	238,24
TODAS	TODOS	DE 254 - 434	4 RESIDENCIA COLETIV		41.692,00	238,24
			7 ASSENTAMENTOS(DE	50,00 A 200,99	13.225,35	234,70
			7 ASSENTAMENTOS(DE	201,00 A 410,99	26.990,50	234,70
			7 ASSENTAMENTOS(DE	411,00 A 1.180,99	77.732,64	234,70
			7 ASSENTAMENTOS(DE	1.181,00 A 2.600,99	117.138,77	234,70
		CH VERDE	6 CHACARAS	3.184,33	50.030,40	238,24
TODAS	TODOS	DE 254 - 434	10 COMERCIAL		23.824,00	238,24
TODAS	TODOS	DE 255 - 286	13 COMERCIO/RESIDENCI		23.824,00	238,24

Setor: 5839388 VILA ESTRUTURAL

Quadra	Conj/Blocos	Lotes	Natureza	Área Ter. (M2)	Vir Terreno (R\$)	Vir M2 Const (R\$)
TODAS	TODOS	DE 15 - 100	1 RESIDENCIA INDIVID		3.585,40	107,56
		DE 100 - 200	1 RESIDENCIA INDIVID		7.170,80	107,56
		DE 200 - 299	1 RESIDENCIA INDIVID		10.756,20	107,56
		DE 300 - 400	1 RESIDENCIA INDIVID		14.413,31	107,56
		DE 401 - 545	1 RESIDENCIA INDIVID		19.576,28	107,56
		DE 546 - 663	1 RESIDENCIA INDIVID		21.655,82	107,56
		DE 664 - 803	1 RESIDENCIA INDIVID		22.731,44	107,56
		DE 806 - 1121	1 RESIDENCIA INDIVID		22.731,44	107,56
TODAS	TODOS	DE 72 - 104	4 RESIDENCIA COLETIV		5.777,62	107,56
		DE 149 - 219	4 RESIDENCIA COLETIV		12.292,80	107,56
		DE 354 - 545	4 RESIDENCIA COLETIV		29.502,72	107,56
TODAS	TODOS	DE 1316 - 2878	6 CHACARAS		20.651,90	107,56
		DE 3420 - 5941	6 CHACARAS		71.421,17	107,56
		DE 14000 - 1486	6 CHACARAS		98.957,04	107,56
TODAS	TODOS	DE 43 - 200	10 COMERCIAL		4.614,92	107,56
		DE 210 - 376	10 COMERCIAL		8.707,40	107,56
		DE 498 - 545	10 COMERCIAL		12.625,73	107,56
		DE 700 - 746	10 COMERCIAL		17.240,65	107,56
		DE 1250 - 1307	10 COMERCIAL		22.465,09	107,56
TODAS	TODOS	DE 87 - 192	13 COMERCIO/RESIDENCI		8.707,40	107,56
		DE 230 - 465	13 COMERCIO/RESIDENCI		21.071,91	107,56
TODAS	TODOS	DE 147 - 293	42 ENSINO 10.GRAU		15.366,00	107,56
QD 11	C	LT 10	44 CRECHE/MATERNAL	198,57	15.366,00	107,56
QD 3	A	3/4	67 ADMINISTRACAO COML	168,76	356,13	107,56
QD 3	A	1	67 ADMINISTRACAO COML	624,58	1.317,68	107,56
TODAS	TODOS	DE 57 - 194	90 TEMPLOS		3.657,11	107,56
		DE 257 - 384	90 TEMPLOS		7.170,80	107,56
		DE 544 - 756	90 TEMPLOS		14.126,48	107,56



GOVERNO DO DISTRITO FEDERAL
SECRETARIA DE ESTADO DA FAZENDA
Subsecretaria da Receita

PROTOCOLO LEGISLATIVO
PL Nº 533 / 07
Fls. Nº 188 R



Anexo Único do Projeto de Lei número de de
PVI - Pauta de Valores de Imóveis para Incidência do IPTU Exercício de : 2008

Quadra	Conj/Blocos	Lotes	Cód Natureza	Área Ter. (M2)	Vir Terreno (R\$)	Vir M2 Const (R\$)
QD 9	I	LT 1	98 AREAS ESPECIAIS P/ E	2.239,50	8.707,40	107,56
TODAS	TODOS	DE 77 - 105	120 RESIDENCIAL UTILIZ		8.707,40	107,56
		DE 110 - 210	120 RESIDENCIAL UTILIZ		17.414,80	107,56
QD 12	E	AV	230 AREA VERDE	428,85	904,99	904,99

Cidade Gama

Setor: 547649 AREA ALFA

Quadra	Conj/Blocos	Lotes	Natureza	Área Ter. (M2)	Vir Terreno (R\$)	Vir M2 Const (R\$)
TODAS		TODOS	1 RESIDENCIA INDIVID	2.730,00	40.012,02	394,34

Setor: 547651 GAMA ASSENTAMENTO

Quadra	Conj/Blocos	Lotes	Natureza	Área Ter. (M2)	Vir Terreno (R\$)	Vir M2 Const (R\$)
TODAS	TODOS	TODOS	7 ASSENTAMENTOS(DE	50,00 A 130,00	13.103,13	314,57
			7 ASSENTAMENTOS(DE	131,00 A 200,00	13.103,13	241,98

Setor: 3499683PONTE ALTA

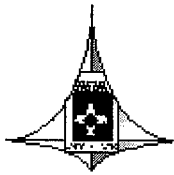
Quadra	Conj/Blocos	Lotes	Natureza	Área Ter. (M2)	Vir Terreno (R\$)	Vir M2 Const (R\$)
FAZ. BURITI /	TIÇÃO, BR 060,	KM 14, CH. 14	76 POSTO DE LAVAGEM E	96.800,00	1.791.762,64	865,27
	DER/DF 001	KM 58,8	76 POSTO DE LAVAGEM E	8.000,00	1.791.762,64	865,27

Setor: 920699 REGIAO ADMINISTRATIVA II

Quadra	Conj/Blocos	Lotes	Natureza	Área Ter. (M2)	Vir Terreno (R\$)	Vir M2 Const (R\$)
REGIAO ADMIN.	II - GAMA					
AREA 1	FSS		91 ENTIDADES DE ASSIS	952.640,71	430.636,50	216,74
AREA 2	ABRIGO MENOR		91 ENTIDADES DE ASSIS	481.109,29	287.091,00	216,74
AREA 3	ATIVIDADES	INDUSTRIAIS	20 INDUSTRIAL URBANO	30.065,00	281.119,20	269,12
AREA 4	CAESB		81 AGUA E ESGOTOS	15.161,00	2.827.114,45	216,74
TORRE TV		LT 2	82 TELECOMUNICACOES	1.049,25	43.126,99	216,74
TORRE TV		LT 1	82 TELECOMUNICACOES	1.761,48	62.294,54	216,74
ESTACAO REPET.	DE SANTA MARI		82 TELECOMUNICACOES	6.344,58	152.641,60	216,74
AE-4 FABRICA	DE PAPEL		20 INDUSTRIAL URBANO	104.260,10	421.678,80	269,12
CAESB ESTACAO	DE TRATAMENT	DE ESGOTO	81 AGUA E ESGOTOS	319.094,18	2.354.820,04	354,01
AREA P. PROT.	DO MAN. CAPT.	DO OLHO D'AG	81 AGUA E ESGOTOS	2.355.281,20	9.399.324,04	354,01
ESTACAO ELEV.	DE ESGOTOS		81 AGUA E ESGOTOS	179.752,68	1.539.945,87	354,01
GRANJA DAS	OLIVEIRAS		67 ADMINISTRACAO COMI	585.671,95	320.852,70	199,04

Setor: 920771 SAI/SUDOESTE

Quadra	Conj/Blocos	Lotes	Natureza	Área Ter. (M2)	Vir Terreno (R\$)	Vir M2 Const (R\$)
QRI 01 A 41			1 RESIDENCIA INDIVID	250,00	18.096,97	273,66
QRC 01 A 22		GEMINADAS	1 RESIDENCIA INDIVID	156,25	11.078,50	273,66
QBR 01	BL A A F		4 RESIDENCIA COLETIV	327,37	170.534,09	952,17
QBR 02	BL TODOS		4 RESIDENCIA COLETIV	203,62	130.408,42	952,17
	B,L,E,G,M		4 RESIDENCIA COLETIV	271,12	150.471,25	952,17
QBR 03	BL A A L		4 RESIDENCIA COLETIV	271,12	150.471,25	952,17
QBR 04	BL A A L		4 RESIDENCIA COLETIV	203,62	130.408,42	952,17
QBR 05	BL A A G		4 RESIDENCIA COLETIV	271,12	150.471,25	952,17
	BL A A K		4 RESIDENCIA COLETIV	203,62	130.408,42	952,17
QBR 06	BL A A F		4 RESIDENCIA COLETIV	271,12	150.471,25	952,17
QBR 07	BL A A D		4 RESIDENCIA COLETIV	270,00	150.471,25	952,17
	BL E A O		4 RESIDENCIA COLETIV	203,62	130.408,42	952,17
QBR 08	A,B,G,H,M,N,O		4 RESIDENCIA COLETIV	203,62	130.408,42	952,17
	C,D,E,F,I,J,KL		4 RESIDENCIA COLETIV	270,00	150.471,25	952,17
AV.ANE'SIA PIN	HEIRO MACHAD		12 CENTRO COMERCIAL	4.444,00	273.421,38	244,70
QC 01 A 07			13 COMERCIO/RESIDENCI	125,00	31.271,94	287,74
AV.MINISTRO DE	LLO JARDIM DE	MATOS	32 MEDICO/HOSPITALAR	2.600,00	207.506,11	246,04
R.MINISTRO REY	NALDO DE CAR	LHO	41 ENSINO 20.GRAU	10.375,00	235.508,88	220,17
AV.MINISTRO SA	LGADO FILHO		42 ENSINO 10.GRAU	7.000,00	235.508,88	220,17



GOVERNO DO DISTRITO FEDERAL
SECRETARIA DE ESTADO DA FAZENDA
Subsecretaria da Receita

PROTOCOLO LEGISLATIVO
PL Nº 533 / 07
Fls. Nº 189

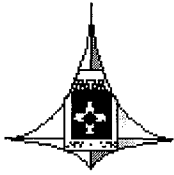


Anexo Único do Projeto de Lei número de de
PVI - Pauta de Valores de Imóveis para Incidência do IPTU Exercício de : 2008

Quadra	Conj/Blocos	Lotes	Cód Natureza	Área Ter. (M2)	Vir Terreno (R\$)	Vir M2 Const (R\$)
R.BRIG.CARLOS	ALBERTO SAMP	O	44 CRECHE/MATERNAL	3.028,00	201.516,77	220,17
AV.MINISTRO AR	MANDO TROMP	KI	44 CRECHE/MATERNAL	3.081,18	201.516,77	220,17
R. BRIGADEIRO	PINTO DE MOUF		60 ADMINISTRATIVO DF	870,00	66.965,57	220,17
AV.SANTOS DUMO	NT		60 ADMINISTRATIVO DF	582,80	66.965,57	220,17
AV.SANTOS DUMO	NT		76 POSTO DE LAVAGEM E	5.400,00	1.491.088,20	738,12
AV.MINISTRO HE	NRIQUE FLEIUS		80 FORCA E LUZ	582,80	66.965,57	220,17
AV.SANTOS DUMO	NT		81 AGUA E ESGOTOS	2.800,00	201.516,77	220,17
AV.MINISTRO HE	NRIQUE FLEIUS		81 AGUA E ESGOTOS	582,80	66.965,57	220,17
AV.SANTOS DUMO	NT		82 TELECOMUNICACOES	582,80	66.965,57	220,17
R. BRIGADEIRO	PINTO DE MOUF		84 SEGURANCA PUBLICA	1.050,00	149.498,87	220,17
AV. MINISTRO	SALGADO FIL		90 TEMPLOS	1.000,00	66.965,57	220,17
AV.MINISTRO DE	LIO JARDIM DE	MATOS	90 TEMPLOS	1.200,00	66.965,57	220,17
AV.ANESIA PINH	EIRO MACHAD		99 OUTRAS	1.584,00	149.498,87	220,17

Setor: 920611 SETOR CENTRAL

Quadra	Conj/Blocos	Lotes	Natureza	Área Ter. (M2)	Vir Terreno (R\$)	Vir M2 Const (R\$)
Q 5 A 46		TODOS	1 RESIDENCIA INDIVID	200,00	44.434,76	452,91
12 CL			4 RESIDENCIA COLETIV	216,00	203.420,60	653,27
Q 3 4 19 20 45	TODOS	TODOS	4 RESIDENCIA COLETIV	520,00	228.848,18	653,27
46 A 54	TODOS	TODOS	4 RESIDENCIA COLETIV	520,00	228.848,18	653,27
Q 3 4 19 20 45	TODOS	TODOS	4 RESIDENCIA COLETIV	910,00	401.755,69	653,27
Q 46 A 54	TODOS	TODOS	4 RESIDENCIA COLETIV	910,00	401.755,69	653,27
55		14	4 RESIDENCIA COLETIV	2.500,00	745.027,95	653,27
56		19	4 RESIDENCIA COLETIV	2.500,00	745.027,95	653,27
Q 55 E 56			4 RESIDENCIA COLETIV	2.500,00	1.106.099,51	653,27
Q 55		L 3/6	4 RESIDENCIA COLETIV	10.000,00	4.424.398,05	653,27
EQ 55/56		1 E 4	4 RESIDENCIA COLETIV	10.000,00	4.424.398,05	653,27
EQ 47/49 48/50		1 E 4	4 RESIDENCIA COLETIV	910,00	536.521,83	653,27
EQ 51/53 52/54		1 E 4	4 RESIDENCIA COLETIV	910,00	536.521,83	653,27
EQ 47/49 48/50		2 E 3	4 RESIDENCIA COLETIV	520,00	325.472,96	653,27
EQ 51/53 52/54		2 E 3	4 RESIDENCIA COLETIV	520,00	325.472,96	653,27
COM CENTRAL	BL 01 A 06	TODOS	10 COMERCIAL	64,00	23.027,77	491,05
COM CENTRAL	BL 07 E 08	TODOS	10 COMERCIAL	91,00	32.539,23	491,05
			10 COMERCIAL	128,00	46.055,53	491,05
			10 COMERCIAL	256,00	92.111,06	491,05
			10 COMERCIAL	384,00	138.166,59	491,05
COM CENTRAL	PJ 9 10 11 12		10 COMERCIAL	450,00	386.465,98	491,05
			10 COMERCIAL	640,00	230.277,66	491,05
			10 COMERCIAL	1.183,00	425.513,06	491,05
			10 COMERCIAL	1.216,00	437.527,55	491,05
EQ 55/56		AE 1	10 COMERCIAL	19.673,00	1.410.700,94	491,05
Q 1 2 11 12		TODOS	11 COMERCIO LOCAL	108,00	33.098,55	499,88
Q 1 2 11 12	CL	14	13 COMERCIO/RESIDENCI	108,00	31.303,24	472,40
Q 1 2 12			11 COMERCIO LOCAL	216,00	66.197,11	499,88
	PJ 12		11 COMERCIO LOCAL	450,00	393.108,96	499,88
EQ 59/60	PJ A		11 COMERCIO LOCAL	200,00	144.106,01	499,88
Q 12 CL		LT 28/30	12 CENTRO COMERCIAL	216,00	52.776,46	476,69
Q 12 CL		LT 28/30	16 EC2	216,00		
CENT HOTELEIRO		01 02 03 E 06	31 HOTELEIRO	1.760,00	192.011,11	530,54
CENT HOTELEIRO		04 E 05	31 HOTELEIRO	1.438,00	162.822,61	530,54
CENT HOTELEIRO		A B	78 RESTAURANTES	225,00	20.257,51	376,03
PRACA 1		1	50 CINEMAS	2.400,00	226.640,40	318,67
PRACA 2		2	50 CINEMAS	3.600,00	339.960,61	318,67
EQ 29/30		53 E 54	73 MERCADOS	960,00	90.191,04	318,67
		HOSP DISTRI	32 MEDICO/HOSPITALAR	46.440,00	1.190.830,82	320,51
QD 30	CL	26	11 COMERCIO LOCAL	108,00	33.098,55	499,88
Q 38 LESTE		UNID SAUDE	32 MEDICO/HOSPITALAR	4.095,00	241.536,44	320,51
EQ 55/56		AE 2	41 ENSINO 20.GRAU	12.375,00	113.486,38	286,80
EQ 55/56		AE 2	41 ENSINO 20.GRAU	12.375,00	650.970,48	286,80
Q 27 OESTE			42 ENSINO 10.GRAU	3.000,00	66.900,92	286,80
Q 37 OESTE			42 ENSINO 10.GRAU	9.163,00	139.581,24	286,80



GOVERNO DO DISTRITO FEDERAL
SECRETARIA DE ESTADO DA FAZENDA
Subsecretaria da Receita



PROTOCOLO LEGISLATIVO
PL No 533/07
Fis. No 190

Anexo Único do Projeto de Lei número de de
PVI - Pauta de Valores de Imóveis para Incidência do IPTU Exercício de : 2008

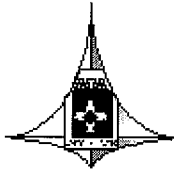
Quadra	Conj/Blocos	Lotes	Cód Natureza	Área Ter. (M2)	Vir Terreno (R\$)	Vir M2 Const (R\$)
PRACA 1		11	42 ENSINO 10.GRAU	6.750,00	77.058,65	286,80
PRACA 2		04	42 ENSINO 10.GRAU	6.750,00	77.058,65	286,80
PRACA 3		12	42 ENSINO 10.GRAU	6.750,00	77.058,65	286,80
		AE 2 - C	42 ENSINO 10.GRAU	12.324,00	253.067,62	286,80
		AE 27 - A	42 ENSINO 10.GRAU	30.000,00	253.943,29	286,80
PRACA 1		5 E 9	43 JARDIM INFANCIA	1.750,00	57.301,06	286,80
PRACA 2		6 E 10	43 JARDIM INFANCIA	1.750,00	57.301,06	286,80
PRACA 1		7 FUND CULTUF	46 CULTURAL	1.500,00	60.596,12	286,80
PRACA 2		8 FUND CULTUF	46 CULTURAL	1.500,00	60.596,12	286,80
PRACA 2		14 TRIB JUSTIC	60 ADMINISTRATIVO DF	2.500,00	41.066,52	286,80
PRACA 2		18 P. IDENTIF.	84 SEGURANCA PUBLICA	300,00	8.627,42	286,80
PRACA 2		ADM REGIONAL	60 ADMINISTRATIVO DF	999,00	22.258,74	286,80
PRACA 2		RES ADM REGI	60 ADMINISTRATIVO DF	1.925,00	32.525,37	286,80
PRACA 1		LT 13 O.PUBLIC	61 ADMINISTRATIVO UNIA	7.000,00	68.242,89	286,80
PRACA 1	DEL.RECEIT.FE	LOTE 15	61 ADMINISTRATIVO UNIA	1.000,00	9.748,98	286,80
PRACA 1		CEB	80 FORCA E LUZ	999,00	19.411,70	286,80
PRACA 1		CAESB	81 AGUA E ESGOTOS	999,00	144.892,66	415,55
PRACA 1		TELEBRASILIA	82 TELECOMUNICACOES	999,00	72.607,68	346,29
PRACA 1		RESERVATORI	81 AGUA E ESGOTOS	9.422,00	711.877,96	415,55
PRACA 2		TELEBRASILIA	82 TELECOMUNICACOES	2.200,00	125.207,91	346,29
PRACA 2		DEL POLICIA	84 SEGURANCA PUBLICA	4.080,00	39.858,68	286,80
PRACA 2		SERV SOCIAL	83 SAUDE PUBLICA	4.080,00	154.813,38	286,80
AE 9 A 10			51 CLUBES	6.000,00	35.641,03	286,80
AE LESTE		01 A 08	51 CLUBES	3.000,00	17.820,52	286,80
		CENTRO ESPO	54 PRACA ESPORTES	73.291,00	94.901,62	286,80
			54 PRACA ESPORTES	73.291,00	94.901,62	286,80
AE LESTE		11 A 25	98 AREAS ESPECIAIS P/ E	2.000,00	25.549,55	320,51
AE LESTE		26 A 37	98 AREAS ESPECIAIS P/ E	3.000,00	30.563,05	320,51
AE OESTE		19 A 26	98 AREAS ESPECIAIS P/ E	4.000,00	30.659,46	320,51
AE 20A21 E 30A	31		98 AREAS ESPECIAIS P/ E	6.000,00	61.126,10	320,51
AE 24 A 26			98 AREAS ESPECIAIS P/ E	9.000,00	91.689,14	320,51
AE 18 A 22			98 AREAS ESPECIAIS P/ E	10.000,00	127.747,76	320,51
AE 26 A 29			98 AREAS ESPECIAIS P/ E	12.000,00	122.252,19	320,51
Q 45		23 PLL	76 POSTO DE LAVAGEM E	400,00	400.278,72	627,42
Q 46		24 PLL	76 POSTO DE LAVAGEM E	400,00	400.278,72	627,42
Q 67		21 E 22	90 TEMPLOS	600,00	14.756,59	286,80
AE UNICA		TERM ONIBUS	35 TERMINAL PASSAGEIR	5.016,00	110.205,23	286,80
BANCAS JORNAL			70 LOJAS DE REVISTAS E	4,00	4.313,71	286,80

Setor: 920700 SETOR DE AREAS ISOLADAS

Quadra	Conj/Blocos	Lotes	Natureza	Área Ter. (M2)	Vir Terreno (R\$)	Vir M2 Const (R\$)
LT 1	CEB		80 FORCA E LUZ	10.000,00	32.616,91	180,62
LT 2	SLU		87 LIMPEZA PUBLICA	80.000,00	135.882,30	196,70
CEMITERIO DO	GAMA		88 CEMITERIOS	278.770,80	317.058,70	196,70

Setor: 3499669 SETOR DE M LTIPLAS ATIVIDADES

Quadra	Conj/Blocos	Lotes	Natureza	Área Ter. (M2)	Vir Terreno (R\$)	Vir M2 Const (R\$)
CONJUNTOS A	AREA LOTES	ATÉ 155 M²	111 COMERCIO DE BENS E		18.383,26	235,34
ATÉ Y E AV.	COMERCIAIS	156 A 250	111 COMERCIO DE BENS E		21.884,83	235,34
CONTORNO NORTE	INDUSTRIAIS	251 A 350	111 COMERCIO DE BENS E		25.167,55	235,34
		351 A 550	111 COMERCIO DE BENS E		33.483,79	235,34
		551 A 750	111 COMERCIO DE BENS E		42.018,87	235,34
		751 A 1000	111 COMERCIO DE BENS E		50.553,96	235,34
		1001 A 2000	111 COMERCIO DE BENS E		84.256,60	235,34
		2001 A 4000	111 COMERCIO DE BENS E		153.193,81	235,34
		ACIM A DE 400	111 COMERCIO DE BENS E		208.562,43	235,34
S.SAUDE	CONJ. N	LT 05	83 SAUDE PUBLICA	441,00	28.869,28	251,80
COMUNITARIO	CONJ. O	LT 01	67 ADMINISTRACAO COMI	3.780,00	235.667,60	251,80
		LT 02	67 ADMINISTRACAO COMI	1.681,00	101.000,40	251,80
		LT 03	67 ADMINISTRACAO COMI	1.581,00	98.475,39	251,80
CEB	AV. CONTORNO	LT 03	80 FORCA E LUZ	14.686,00	622.879,46	251,80



GOVERNO DO DISTRITO FEDERAL
SECRETARIA DE ESTADO DA FAZENDA
Subsecretaria da Receita

PROTOCOLO LEGISLATIVO
PL Nº 533 107
Fls. Nº 191 R

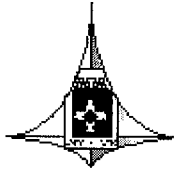


Anexo Único do Projeto de Lei número de de
PVI - Pauta de Valores de Imóveis para Incidência do IPTU Exercício de : 2008

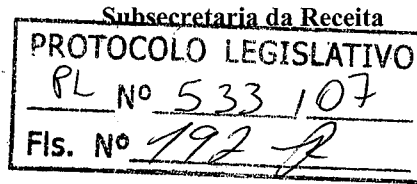
Quadra	Conj/Blocos	Lotes	Cód Natureza	Área Ter. (M2)	Vir Terreno (R\$)	Vir M2 Const (R\$)
SEG. PÚBLICA	AV. CONTORNO	LT 04	84 SEGURANCA PUBLICA	3.556,00	227.250,90	251,80
ABASTECIMENTO	AV. CONTORNO	LT 11	75 POSTO DE ABASTECIM	1.273,00	673.388,90	627,82
UNIVERSIDADE	DF 480	LT 01	40 ENSINO SUPERIOR	75.197,00	5.218.776,84	504,78

Setor: 547654 SETOR LESTE

Quadra	Conj/Blocos	Lotes	Natureza	Área Ter. (M2)	Vir Terreno (R\$)	Vir M2 Const (R\$)
Q 21 22 23 24		TODOS	1 RESIDENCIA INDIVID	275,00	53.527,79	452,91
25 26 29			1 RESIDENCIA INDIVID	144,00	34.021,90	452,91
37 38						
Q 7 9 11 13 15		TODOS	1 RESIDENCIA INDIVID	275,00	37.197,27	452,91
18 19 20 33			1 RESIDENCIA INDIVID	144,00	23.588,52	452,91
34 36 39 40						
41 42 43						
Q 1 3 5 12 14		TODOS	1 RESIDENCIA INDIVID	275,00	24.042,14	452,91
27 28 30 31			1 RESIDENCIA INDIVID	144,00	14.969,63	452,91
32 44 45						
46 47						
Q 2 4 6 8 10		TODOS	1 RESIDENCIA INDIVID	275,00	18.598,64	452,91
16 17			1 RESIDENCIA INDIVID	144,00	11.794,26	452,91
48 49						
QD 50			1 RESIDENCIA INDIVID	128,00	11.794,26	452,91
EQ 20/23 18/19		TODOS	1 RESIDENCIA INDIVID	120,00	23.588,52	452,91
EQ 40/38 37/39		TODOS	1 RESIDENCIA INDIVID	120,00	17.691,39	452,91
34/36 15/14						
40/42 41/39						
EQ 32/34 31/32		TODOS	1 RESIDENCIA INDIVID	120,00	14.516,01	452,91
31/33 27/49			1 RESIDENCIA INDIVID	120,00	14.516,01	452,91
17/48 16/17			1 RESIDENCIA INDIVID	120,00	14.516,01	452,91
28/30 33/34			1 RESIDENCIA INDIVID	120,00	14.516,01	452,91
EQ 9/11 7/15		TODOS	1 RESIDENCIA INDIVID	120,00	14.516,01	452,91
3/1 10/12			1 RESIDENCIA INDIVID	120,00	14.516,01	452,91
6/8 2/4			1 RESIDENCIA INDIVID	120,00	13.608,76	452,91
CL TODAS		TODOS	10 COMERCIAL	155,00 A 155,40	10.827,50	416,33
CL	TODOS	TODOS	4 RESIDENCIA COLETIV	450,00	39.716,82	330,70
PC 1			10 COMERCIAL	1.350,00	99.358,27	416,33
31		TODOS	10 COMERCIAL	225,00	31.845,60	416,33
AE INDUSTRIA		LT 1	20 INDUSTRIAL URBANO	107.213,00	701.297,33	208,40
AE INDUSTRIA		LT 2	20 INDUSTRIAL URBANO	68.024,00	739.076,28	208,40
AE INDUSTRIA		LT 3	20 INDUSTRIAL URBANO	24.142,00	407.930,83	208,40
			33 GARAGENS	17.722,00	167.302,22	171,13
PRACA 2		2	41 ENSINO 20.GRAU	27.710,00	290.433,78	270,87
EQ 2/7			41 ENSINO 20.GRAU	7.920,00	118.355,96	270,87
EQ 6/11			41 ENSINO 20.GRAU	10.956,00	201.456,96	270,87
C.ENSINO	1 GRAU		42 ENSINO 10.GRAU	7.680,00	72.363,83	217,70
PRACA 2			42 ENSINO 10.GRAU	10.540,00	88.699,12	217,70
PRACA 3			42 ENSINO 10.GRAU	9.000,00	79.997,14	217,70
EQ 3/5			42 ENSINO 10.GRAU	3.861,00	47.021,22	217,70
EQ 10/15			42 ENSINO 10.GRAU	6.600,00	65.951,84	217,70
EQ 31/32 30/39			42 ENSINO 10.GRAU	5.000,00	56.028,53	217,70
EQ 44/45			42 ENSINO 10.GRAU	7.630,00	72.363,83	217,70
EQ 37/38			42 ENSINO 10.GRAU	3.300,00	41.372,57	217,70
EQ 3/5 4/6 7/9			42 ENSINO 10.GRAU	3.000,00	39.082,57	217,70
EQ 8/10 11/13			42 ENSINO 10.GRAU	3.000,00	39.082,57	217,70
EQ 12/14			42 ENSINO 10.GRAU	1.980,00	29.006,60	217,70
			42 ENSINO 10.GRAU	7.920,00	107.629,74	217,70
			42 ENSINO 10.GRAU	7.800,00	108.393,07	217,70
EQ 6/11			42 ENSINO 10.GRAU	10.956,00	183.199,56	217,70
EQ 41/42		AE 41/42	76 POSTO DE LAVAGEM E	2.500,00	1.352.377,05	627,82



GOVERNO DO DISTRITO FEDERAL
SECRETARIA DE ESTADO DA FAZENDA



Anexo Único do Projeto de Lei número de de
PVI - Pauta de Valores de Imóveis para Incidência do IPTU Exercício de : 2008

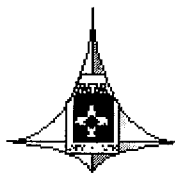
Quadra	Conj/Blocos	Lotes	Cód Natureza	Área Ter. (M2)	Vir Terreno (R\$)	Vir M2 Const (R\$)
EQ 2/7			42 ENSINO 10.GRAU	3.979,00	47.937,22	217,70
PRACA 1		01	50 CINEMAS	1.350,00	107.489,80	281,73
PRACA 3		02	50 CINEMAS	1.650,00	131.376,42	281,73
PRACA 1		DI	60 ADMINISTRATIVO DF	1.250,00	21.423,14	217,70
EQ 11/13		SERV SOCIAL	83 SAUDE PUBLICA	4.290,00	193.667,07	217,70
PRACA 1		INPS	62 AUTARQUICO	300,00	7.375,18	217,70
PRACA 1		SAPS	62 AUTARQUICO	700,00	14.047,96	217,70
PRACA 1			73 MERCADOS	6.693,00	371.219,27	256,12
Q 5		01 A 48	73 MERCADOS	2.620,00	185.867,78	256,12
Q 5		01 A 80	73 MERCADOS	2.620,00	185.867,78	256,12
EQ 12/14			74 SUPERMERCADO	2.000,00	152.996,72	256,12
PRACA 3			74 SUPERMERCADO	2.400,00	172.444,00	256,12
PLL 1 PRACA 1		PLL 4	76 POSTO DE LAVAGEM E	800,00	676.188,53	627,82
PLL 1 EQ 12/14			76 POSTO DE LAVAGEM E	6.250,00	1.352.377,05	627,82
PRACA 1	PARQUE INF		53 PARQUES	9.834,00	101.707,23	217,70
PRACA 1		CEB	80 FORCA E LUZ	63,60	5.829,90	217,70
EQ 2/7		CEB	80 FORCA E LUZ	1.600,00	22.055,30	217,70
EQ 12/14	AE 1	PENITENCIARIA	84 SEGURANCA PUBLICA	1.790,00	14.047,96	217,70
EQ 40/43		C BOMBEIROS	85 CORPO DE BOMBEIRO	1.500,00	24.302,97	217,70
PRACA 1		ECT	86 CORREIOS E TELEGRA	600,00	51.760,87	217,70
EQ 7/9			90 TEMPLOS	3.000,00	39.770,64	217,70
EQ 4/6 PCA 3			90 TEMPLOS	2.500,00	35.191,50	217,70
EQ 48/49			90 TEMPLOS	3.300,00	42.569,00	217,70
PRACA 2			90 TEMPLOS	4.800,00	53.508,04	217,70
BANCAS JORNAL			70 LOJAS DE REVISTAS E	4,00	3.511,99	217,70
EQ 39/40	LT A	UNID.DE SAUD	32 MEDICO/HOSPITALAR	3.850,00	115.234,63	217,70
TERMINAL	RODOVIARIO		35 TERMINAL PASSAGEIR	6.000,00	93.912,90	217,70
EQ 46/47 E	AE 1		98 AREAS ESPECIAIS P/ E	600,00	12.502,68	180,06
EQ 12/14			98 AREAS ESPECIAIS P/ E	1.980,00	7.023,98	180,06
EQ 3/5 4/6 E	8/10 11/13 E	AE 7/9	98 AREAS ESPECIAIS P/ E	3.000,00	17.981,39	180,06
			98 AREAS ESPECIAIS P/ E	4.800,00	28.095,92	180,06
			98 AREAS ESPECIAIS P/ E	5.600,00	57.877,60	180,06

Sector: 920696 SETOR LESTE COMERCIAL

Quadra	Conj/Blocos	Lotes	Natureza	Área Ter. (M2)	Vir Terreno (R\$)	Vir M2 Const (R\$)
QD 40		LT 2/4	4 RESIDENCIA COLETIV	450,00	39.730,45	331,15
QD 44 E 45			4 RESIDENCIA COLETIV	225,00	16.637,13	331,15
QD 42		LT 13	4 RESIDENCIA COLETIV	155,00	23.838,27	331,15
Q 15 18 23 24		TODOS	10 COMERCIAL	225,00	59.123,32	363,23
36 37 38			10 COMERCIAL	155,00	45.398,26	363,23
Q 21 22 23 34		TODOS	10 COMERCIAL	225,00	45.398,26	363,23
41 42 33			10 COMERCIAL	155,00	33.784,75	363,23
Q 13 19 20 25		TODOS	10 COMERCIAL	225,00	28.153,96	363,23
26 27 28 29			10 COMERCIAL	155,00	21.467,39	363,23
32 39 40 43			10 COMERCIAL	155,00	4.575,02	363,23
Q 1 A 12 14 16		TODOS	10 COMERCIAL	225,00	23.578,94	363,23
17 30 31 44			10 COMERCIAL	155,00	17.948,15	363,23
45 46 47 49			10 COMERCIAL	155,00	17.948,15	363,23
42			10 COMERCIAL	225,00	23.578,94	363,23
QD 31		LT	11 COMERCIO LOCAL	225,00	24.003,09	369,77

Sector: 920610 SETOR LESTE INDUSTRIAL

Quadra	Conj/Blocos	Lotes	Natureza	Área Ter. (M2)	Vir Terreno (R\$)	Vir M2 Const (R\$)
QD 7		560 E 580	13 COMERCIO/RESIDENCI	1.600,00	142.719,64	296,91
			20 INDUSTRIAL URBANO	4.500,00	333.452,92	308,88
			20 INDUSTRIAL URBANO	3.000,00	222.301,95	308,88
Q 01		01 A 1780	20 INDUSTRIAL URBANO	2.800,00	165.549,57	308,88
Q 01		480	4 RESIDENCIA COLETIV	2.800,00	362.328,20	666,50
Q 01		40	4 RESIDENCIA COLETIV	2.800,00	362.328,20	666,50
			20 INDUSTRIAL URBANO	1.600,00	117.689,27	308,88
Q 02		20 A 1780	20 INDUSTRIAL URBANO	1.500,00	111.150,97	308,88



GOVERNO DO DISTRITO FEDERAL
SECRETARIA DE ESTADO DA FAZENDA
Subsecretaria da Receita

PROTOCOLO LEGISLATIVO
PL Nº 533 107
Fls. Nº 193 R



Anexo Único do Projeto de Lei número de de

PVI - Pauta de Valores de Imóveis para Incidência do IPTU Exercício de : 2008

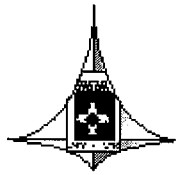
Quadra	Conj/Blocos	Lotes	Cód Natureza	Área Ter. (M2)	Vir Terreno (R\$)	Vir M2 Const (R\$)
Q 03 A 05		20 A 1580	20 INDUSTRIAL URBANO	1.500,00	111.150,97	308,88
Q 06 E 07		20 A 1580	20 INDUSTRIAL URBANO	1.500,00	111.150,97	308,88
			20 INDUSTRIAL URBANO	332,00	40.798,95	308,88
Q 04		1336 A 1524	20 INDUSTRIAL URBANO	180,00	28.768,49	463,32
Q 06		208 A 396	20 INDUSTRIAL URBANO	170,00	26.153,17	463,32
Q 07		830 A 1325	20 INDUSTRIAL URBANO	166,00	25.368,57	463,32
Q 06			20 INDUSTRIAL URBANO	13.500,00	810.748,27	308,88
Q 07			20 INDUSTRIAL URBANO	800,00	73.228,88	308,88
AE P/INDUSTRIA			20 INDUSTRIAL URBANO	47.600,00	1.569.190,20	308,88
AE P/INDUSTRIA			20 INDUSTRIAL URBANO	107.213,00	1.344.796,00	308,88
AE P/INDUSTRIA		2	20 INDUSTRIAL URBANO	68.024,00	1.417.240,28	308,88
AE P/INDUSTRIA		3	20 INDUSTRIAL URBANO	24.142,00	782.241,31	308,88
QI 07		AR 1	20 INDUSTRIAL URBANO	4.800,00	191.964,27	308,88
QI 07		AR 2	20 INDUSTRIAL URBANO	5.600,00	329.529,94	308,88
EQ 4/5			26 GARAGEM INDUSTRIA	17.722,00	260.337,55	249,92
Q 1		LT 1700	20 INDUSTRIAL URBANO	14.000,00	827.747,83	308,88
Q 23			20 INDUSTRIAL URBANO	6.000,00	444.603,89	308,88
			20 INDUSTRIAL URBANO	9.000,00	666.905,84	308,88
Q 2		1420 A 1520	20 INDUSTRIAL URBANO	10.500,00	778.318,34	308,88
Q 6		620 A 760	20 INDUSTRIAL URBANO	12.000,00	784.595,10	308,88
Q 3	AE 1		20 INDUSTRIAL URBANO	14.199,00	863.054,61	308,88
			20 INDUSTRIAL URBANO	19.600,00	1.158.846,96	308,88
Q 1		100 A 260	20 INDUSTRIAL URBANO	25.200,00	1.489.946,09	308,88
1		180/200M²	76 POSTO DE LAVAGEM E		1.893.331,88	783,83
Q 03	AE 01	CEB	80 FORÇA E LUZ	14.199,00	261.852,69	326,37
1		LT 480	4 RESIDENCIA COLETIV	2.800,00	839.075,82	755,36

Setor: 547655 SETOR LESTE ITAMARACA

Quadra	Conj/Blocos	Lotes	Natureza	Área Ter. (M2)	Vir Terreno (R\$)	Vir M2 Const (R\$)
Q 50 ITAMARACA		TODOS	1 RESIDENCIA INDIVID	1,00 A 120,00	16.480,59	456,44

Setor: 547652 SETOR NORTE

Quadra	Conj/Blocos	Lotes	Natureza	Área Ter. (M2)	Vir Terreno (R\$)	Vir M2 Const (R\$)
Q 01	CJ A/I	TODOS	1 RESIDENCIA INDIVID	128,00	25.450,12	477,05
Q 02	CJ A/I	TODOS	1 RESIDENCIA INDIVID	157,50	26.722,62	477,05
Q 03 04 05		TODOS	1 RESIDENCIA INDIVID	195,00	31.388,48	477,05
EQ 3/4		TODOS	4 RESIDENCIA COLETIV	2.500,00	555.862,44	468,64
Q 01	CENT COM DIV		10 COMERCIAL	32.321,03	1.092.136,80	471,44
Q 01	CJ 01 A 24	TODOS	11 COMERCIO LOCAL	35,00	11.117,82	471,44
Q 02	CJ 01 A 24	TODOS	11 COMERCIO LOCAL	35,00	11.117,82	471,44
QD 1			43 JARDIM INFANCIA	4.687,00	126.282,66	251,59
Q 01			43 JARDIM INFANCIA	8.181,00	156.191,72	251,59
Q 02			43 JARDIM INFANCIA	10.260,00	189.756,32	251,59
EQ 1/2			42 ENSINO 10.GRAU	25.847,00	175.848,72	251,59
Q 02			42 ENSINO 10.GRAU	22.305,00	175.848,72	251,59
QD 2			42 ENSINO 10.GRAU	10.260,00	99.612,72	251,59
QD 1			42 ENSINO 10.GRAU	8.181,00	81.992,96	251,59
EQ 1/2		QUARTEL PM	84 SEGURANCA PUBLICA	10.000,00	47.297,17	251,59
EQ 1/2		QUARTEL CB	85 CORPO DE BOMBEIRO	10.000,00	47.297,17	251,59
PLL 1	AE		76 POSTO DE LAVAGEM E	6.250,00	1.475.310,60	671,60
Q 02		01 E 02	77 POSTOS E MOTEIS	6.250,00	1.017.727,96	564,73
Q 01		REST PUBLICO	78 RESTAURANTES	2.120,00	48.276,83	251,59
Q 01			71 FEIRAS LIVRES	9.000,00	56.158,46	251,59
QD 1			89 OUTROS	1.050,00	15.507,27	251,59
QD 1			89 OUTROS	2.120,00	20.990,19	251,59
QD 2	AE 3		91 ENTIDADES DE ASSIS	2.355,00	22.430,16	251,59
Q 01		CRUZ VERMELH	91 ENTIDADES DE ASSIS	4.000,00	34.780,59	251,59
Q 01			90 TEMPLOS	2.600,00	38.540,00	251,59
Q 02	AE 2	PRESIDIO	84 SEGURANCA PUBLICA	3.500,00	22.153,24	251,59
EQ 4/5	AE	CLUBE VIZINH	51 CLUBES	27.025,00	55.383,10	251,59
BANCAS JORNAL			70 LOJAS DE REVISTAS E	4,00	2.769,16	251,59



GOVERNO DO DISTRITO FEDERAL
SECRETARIA DE ESTADO DA FAZENDA
Subsecretaria da Receita

PROTOCOLO LEGISLATIVO
PL Nº 533 07
Fls. Nº 794 A



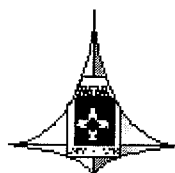
Anexo Único do Projeto de Lei número de de

PVI - Pauta de Valores de Imóveis para Incidência do IPTU Exercício de : 2008

Quadra	Conj/Blocos	Lotes	Cód Natureza	Área Ter. (M2)	Vir Terreno (R\$)	Vir M2 Const (R\$)
SUB ESTACAO	CEB		80 FORCA E LUZ	48,00	5.206,01	251,59
Q 03		AE 01 A 03	98 AREAS ESPECIAIS P/ E	1.250,00	16.891,85	251,59
Q 03		AE 04	98 AREAS ESPECIAIS P/ E	2.543,75	23.814,73	251,59
Q 03		AE 05	98 AREAS ESPECIAIS P/ E	4.881,25	35.999,02	251,59
Q 03		AE 06	98 AREAS ESPECIAIS P/ E	3.468,75	26.583,89	251,59
Q 03		AE 07	98 AREAS ESPECIAIS P/ E	2.056,25	21.599,41	251,59
Q 04		AE 01	84 SEGURANCA PUBLICA	1.800,00	11.076,62	251,59
Q 04		AE 02	98 AREAS ESPECIAIS P/ E	2.100,00	21.599,41	251,59
Q 04		AE 03	98 AREAS ESPECIAIS P/ E	1.750,00	17.722,59	251,59
Q 04		AE 04	98 AREAS ESPECIAIS P/ E	1.400,00	16.614,93	251,59
Q 04		AE 05	98 AREAS ESPECIAIS P/ E	1.050,00	15.507,27	251,59
Q 05	AE 08 C.ENSIN	1 GRAU	42 ENSINO 10.GRAU	32.000,00	226.789,03	251,59
Q 05	AE JARDIM DE	INFANCIA	43 JARDIM INFANCIA	875,00	33.232,28	251,59
Q 05	AE 1	DEL. POLICIA	84 SEGURANCA PUBLICA	1.800,00	11.076,62	251,59
SUBESTACOES DA	CEB		80 FORCA E LUZ	48,00	5.206,01	251,59
Q 01 RESERV.	DA CAESB		81 AGUA E ESGOTOS	13.129,00	264.011,24	374,58

Setor: 547656 SETOR OESTE

Quadra	Conj/Blocos	Lotes	Natureza	Área Ter. (M2)	Vir Terreno (R\$)	Vir M2 Const (R\$)
Q 1A9 11 12 15		TODOS	1 RESIDENCIA INDIVID	275,00	30.959,91	443,79
16 19 20 30 31			1 RESIDENCIA INDIVID	144,00	20.072,91	443,79
Q 22 25 28 29		TODOS	1 RESIDENCIA INDIVID	275,00	27.557,72	443,79
32 33			1 RESIDENCIA INDIVID	144,00	18.371,82	443,79
Q 10 13 14		TODOS	1 RESIDENCIA INDIVID	275,00	24.495,75	443,79
17 18 21 E			1 RESIDENCIA INDIVID	144,00	16.330,50	443,79
23 24 26 27			1 RESIDENCIA INDIVID	144,00	16.330,50	443,79
EQ	TODAS	TODOS	1 RESIDENCIA INDIVID	120,00	14.629,41	443,79
			1 RESIDENCIA INDIVID	128,00	16.330,50	443,79
PC 1		LT 4	11 COMERCIO LOCAL	2.000,00	81.766,52	338,62
CL TODAS	TODOS	TODOS	10 COMERCIAL	225,00	21.807,41	399,67
CL TODAS	TODOS	TODOS	10 COMERCIAL	150,00 A 155,40	16.712,22	399,67
CL TODAS	TODOS	TODOS	4 RESIDENCIA COLETIV	225,00	31.268,87	377,41
PRACA 1		BAR	19 OUTROS COMERCIAIS	30,00	4.225,37	225,39
AE P/INDUSTRIA		AE 3	20 INDUSTRIAL URBANO	30.065,00	411.147,34	208,40
EQ 12/16		CENTRO SAUD	83 SAUDE PUBLICA	5.122,00	258.023,08	205,64
EQ 14/18	AE 2	CENTRO SAUD	83 SAUDE PUBLICA	999,95	73.117,37	205,64
EQ 26/29		CENTRO ENSI	41 ENSINO 20.GRAU	7.680,00	118.674,31	205,64
EQ 02/04			42 ENSINO 10.GRAU	4.928,00	61.642,34	205,64
AE 2/4			90 TEMPLOS	2.673,65	41.596,28	223,93
EQ 9/19 10/21			42 ENSINO 10.GRAU	3.861,00	52.763,11	205,64
EQ 12/16			41 ENSINO 20.GRAU	7.860,86	119.698,83	205,64
EQ 22/32			42 ENSINO 10.GRAU	3.542,00	49.177,27	205,64
E/Q 20/23			42 ENSINO 10.GRAU	13.295,86	197.392,09	233,68
EQ 14/18		AE 1	44 CRECHE/MATERNAL	1.310,05	25.613,16	205,64
EQ 14/18		A E Z	44 CRECHE/MATERNAL	999,00	15.367,90	205,64
PRACA 1		MUSEU	46 CULTURAL	150,00	3.413,10	205,64
PRACA 1			47 BIBLIOTECA	100,00	2.841,81	205,64
PRACA 1		2	50 CINEMAS	2.000,00	177.958,97	280,42
PRACA 1		PLAY GROUND	58 DIVERSOES EM GERA	900,00	9.150,63	205,64
PRACA 1			73 MERCADOS	2.640,00	158.926,03	257,05
PRACA 1			74 SUPERMERCADO	2.575,50	142.550,95	257,05
EQ 11/5			76 POSTO DE LAVAGEM E	800,00	755.656,23	627,42
PRACA 1		CORETO	79 OUTROS	90,00	2.671,30	205,64
Q 20			84 SEGURANCA PUBLICA	625,00	10.457,86	205,64
EQ 13/17		DEL POLICIA	84 SEGURANCA PUBLICA	3.640,00	21.825,10	205,64
Q 29			85 CORPO DE BOMBEIRO	1.500,00	20.093,81	205,64
PRACA 1			90 TEMPLOS	3.000,00	47.008,81	223,93
PRACA 1			90 TEMPLOS	2.500,00	41.596,28	223,93
E/Q 24/30			90 TEMPLOS	350,00	5.813,46	223,93
		AE 12/16	83 SAUDE PUBLICA	5.122,00	258.023,08	205,64
EQ 13/17		SERV SOCIAL	83 SAUDE PUBLICA	4.290,00	216.427,42	205,64



GOVERNO DO DISTRITO FEDERAL
SECRETARIA DE ESTADO DA FAZENDA
Subsecretaria da Receita

PROTOCOLO LEGISLATIVO
PL Nº 533 / 07
Fls. Nº 195



Anexo Único do Projeto de Lei número de de
PVI - Pauta de Valores de Imóveis para Incidência do IPTU Exercício de : 2008

Quadra	Conj/Blocos	Lotes	Cód Natureza	Área Ter. (M2)	Vir Terreno (R\$)	Vir M2 Const (R\$)
EQ 14/18		AE 1	83 SAUDE PUBLICA	1.310,00	97.489,83	205,64
AE 1		SERV SOCIAL	83 SAUDE PUBLICA	1.023,75	85.141,12	205,64
AE 2		ABRIGO MENO	91 ENTIDADES DE ASSIS	4.100,00	36.829,86	205,64
EQ 2/4 3/5 8/0			98 AREAS ESPECIAIS P/ E	1.500,00	19.496,65	229,80
EQ 6/9			98 AREAS ESPECIAIS P/ E	1.815,00	21.919,64	229,80
EQ 2/4			98 AREAS ESPECIAIS P/ E	2.673,00	23.384,71	229,80
EQ 11/15 21/24			98 AREAS ESPECIAIS P/ E	2.970,00	29.470,37	229,80
EQ 25/28			98 AREAS ESPECIAIS P/ E	2.970,00	29.470,37	229,80
EQ 6/9			98 AREAS ESPECIAIS P/ E	1.980,00	22.483,13	229,80
EQ 31/32			98 AREAS ESPECIAIS P/ E	3.500,00	32.569,55	229,80
EQ 31/32			98 AREAS ESPECIAIS P/ E	3.597,00	35.668,73	229,80
BANCAS JORNAL			70 LOJAS DE REVISTAS E	4,00	2.841,81	18,16

Setor: 547657 SETOR OESTE COMERCIAL

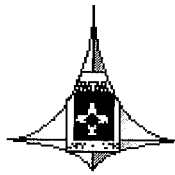
Quadra	Conj/Blocos	Lotes	Natureza	Área Ter. (M2)	Vir Terreno (R\$)	Vir M2 Const (R\$)
QD 4 6 25			4 RESIDENCIA COLETIV	225,00	25.972,14	368,94
Q 6			4 RESIDENCIA COLETIV	310,00	47.575,14	368,94
Q 25			4 RESIDENCIA COLETIV	155,00	15.777,47	368,94
Q 1A5 7 11		TODOS	10 COMERCIAL	225,00	36.806,72	425,28
Q 6 E 9			10 COMERCIAL	155,00	33.710,82	425,28
Q 8 12 15 16		TODOS	10 COMERCIAL	225,00	36.806,72	425,28
19 20 31			10 COMERCIAL	150,00	28.207,02	425,28
Q 11			75 POSTO DE ABASTECIM	800,00	696.879,90	738,12
Q 28 29 32 33		TODOS	10 COMERCIAL	225,00	29.238,98	425,28
Q 22 25			10 COMERCIAL	155,00	22.359,22	425,28
Q 13 14 17 18		TODOS	10 COMERCIAL	225,00	27.519,04	425,28
21 23 24 26			10 COMERCIAL	225,00	27.519,04	425,28
Q 10 27 30			10 COMERCIAL	155,00	20.983,27	425,28
Q 11			75 POSTO DE ABASTECIM	800,00	557.503,92	738,12
PONTE ALTA	AV. CONTORNO	CHAC. 3	76 POSTO DE LAVAGEM E	1.200,00	1.949.836,98	942,33

Setor: 920709 SETOR RURAL

Quadra	Conj/Blocos	Lotes	Natureza	Área Ter. (M2)	Vir Terreno (R\$)	Vir M2 Const (R\$)
EXPANSAO URB 2			99 OUTRAS	34.650,00	515.573,60	278,84

Setor: 547653 SETOR SUL

Quadra	Conj/Blocos	Lotes	Natureza	Área Ter. (M2)	Vir Terreno (R\$)	Vir M2 Const (R\$)
PC 1 2 3 4		LT 5	1 RESIDENCIA INDIVID	125,00	22.141,84	452,91
QD 2	H	107	1 RESIDENCIA INDIVID	128,00	25.217,10	452,91
Q 01	A	01 A 14	1 RESIDENCIA INDIVID	312,00	46.128,84	452,91
Q 01	G	IMPARES 01 A 2	1 RESIDENCIA INDIVID	312,00	46.128,84	452,91
Q 02 04	F	IMPARES 01 A 2	1 RESIDENCIA INDIVID	312,00	46.128,84	452,91
	A	PARES 02 A 28	1 RESIDENCIA INDIVID	312,00	46.128,84	452,91
Q 03	F	01 A 14	1 RESIDENCIA INDIVID	312,00	46.128,84	452,91
	A	PARES 02 A 28	1 RESIDENCIA INDIVID	312,00	46.128,84	452,91
Q 05 E 06	F	IMPARES 01 A 2	1 RESIDENCIA INDIVID	312,00	41.515,96	452,91
	A	PARES 02 A 28	1 RESIDENCIA INDIVID	312,00	41.515,96	452,91
Q 01 02 03 04		OUTROS	1 RESIDENCIA INDIVID	312,00	38.440,70	452,91
Q 05 06		OUTROS	1 RESIDENCIA INDIVID	312,00	36.903,07	452,91
Q 07 E 08		TODOS	1 RESIDENCIA INDIVID	312,00	35.365,44	452,91
Q 09 10 11 12		TODOS	1 RESIDENCIA INDIVID	312,00	33.827,82	452,91
Q 13 15 17		TODOS	1 RESIDENCIA INDIVID	200,00	19.989,16	452,91
QD 2 CL		5	4 RESIDENCIA COLETIV	312,00	25.390,55	392,36
EQ 13/15		TODOS	10 COMERCIAL	35,00	12.479,73	391,98
PÇ 1	A	3	10 COMERCIAL	125,00 A	49.918,92	391,98
PRACA 1 2 3 4			10 COMERCIAL	125,00	21.030,66	391,98
			10 COMERCIAL	140,00	27.732,73	391,98
			10 COMERCIAL	250,00	33.279,28	391,98
PC 3			11 COMERCIO LOCAL	312,50	32.817,08	351,61
Q 01 02 03 04		TODOS	11 COMERCIO LOCAL	312,50	29.463,51	351,61
Q 05 06 07 08		TODOS	11 COMERCIO LOCAL	312,50	29.463,51	351,61
Q 09 10 11 12		TODOS	11 COMERCIO LOCAL	312,50	26.109,94	351,61



GOVERNO DO DISTRITO FEDERAL
SECRETARIA DE ESTADO DA FAZENDA
Subsecretaria da Receita

PROTOCOLO LEGISLATIVO
PL Nº 533 / 07
Fls. Nº 196

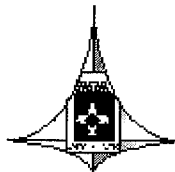


Anexo Único do Projeto de Lei número de de
PVI - Pauta de Valores de Imóveis para Incidência do IPTU Exercício de : 2008


Quadra	Conj/Blocos	Lotes	Cód Natureza	Área Ter. (M2)	Vir Terreno (R\$)	Vir M2 Const (R\$)
QD 10 CL		19	13 COMERCIO/RESIDENCI	312,00	21.074,07	351,61
PRAÇA 1	BL C	12	4 RESIDENCIA COLETIV	125,00	13.343,94	392,36
PRAÇA 1	BL C	12	13 COMERCIO/RESIDENCI	125,00	21.074,07	351,61
PRACA 01 E 02			10 COMERCIAL	125,00	21.030,66	391,98
PRACA 03 E 04			10 COMERCIAL	125,00	21.030,66	391,98
PRACA 01 A 04		SERVICOS	39 OUTROS	2.000,00	14.607,79	221,96
EQ 3/9 E 4/10			42 ENSINO 10.GRAU	20.625,00	231.516,27	221,96
Q 2 3 6 7			42 ENSINO 10.GRAU	9.375,00	86.778,35	221,96
			42 ENSINO 10.GRAU	9.600,00	87.905,34	221,96
Q 1 4 5 8 9 12			43 JARDIM INFANCIA	4.687,00	108.252,64	221,96
EQ 13/15		AE 2	43 JARDIM INFANCIA	12.600,00	189.518,78	246,62
Q 1 4 5 8 9 12			53 PARQUES	1.875,00	35.753,34	246,62
EQ 2/8 6/12		Q ESPECIAL	55 GINASIOS DE ESPORTE	20.265,00	47.960,55	221,96
EQ 5/11		C ENSINO	42 ENSINO 10.GRAU	28.687,00	294.627,80	221,96
Q 10		C ENSINO	41 ENSINO 20.GRAU	13.125,00	108.513,19	221,96
EQ 13/15		ESCOLA	42 ENSINO 10.GRAU	12.600,00	99.497,26	221,96
QD 3			89 OUTROS	781,00	10.215,24	246,62
PRACA 01 A 04		B	90 TEMPLOS	2.000,00	49.045,50	246,62
EQ 13/15			90 TEMPLOS	750,00	24.522,75	246,62
E/Q 5/11			90 TEMPLOS	350,00	16.348,50	246,62
PRACA 1 A 4			50 CINEMAS	1.250,00	104.960,65	295,94
PRACA 1 A 4			73 MERCADOS	1.250,00	91.893,48	295,94
AE 12		A B C D	98 AREAS ESPECIAIS P/ E	3.124,00	25.435,95	246,62
Q 01 02 05 11		A B C D	98 AREAS ESPECIAIS P/ E	1.000,00	13.228,74	221,96
Q 06 12		A B C D	98 AREAS ESPECIAIS P/ E	4.000,00	32.586,62	221,96
Q 9 12			98 AREAS ESPECIAIS P/ E	781,00	10.215,24	246,62
		QUARTEL PM	84 SEGURANCA PUBLICA	122.400,00	214.366,81	221,96
		RES OFICIAL	60 ADMINISTRATIVO DF	6.250,00	42.086,79	246,62
BANCAS JORNAL			70 LOJAS DE REVISTAS E	4,00	2.553,81	221,96

Setor: 547650 VILA DVO

Quadra	Conj/Blocos	Lotes	Natureza	Área Ter. (M2)	Vir Terreno (R\$)	Vir M2 Const (R\$)
AV. CONTORNO		LT 1	13 COMERCIO/RESIDENCI	890,73	29.537,30	376,90
AV. CONTORNO		LT 3	13 COMERCIO/RESIDENCI	960,00	31.750,19	376,90
AV. CONTORNO		LT 5	13 COMERCIO/RESIDENCI	1.148,56	38.485,08	376,90
AV. DVO		ATE 150 M2	13 COMERCIO/RESIDENCI	100,00	9.621,27	376,90
AV. DVO		LT 26	74 SUPERMERCADO	1.000,00	161.343,72	295,52
			76 POSTO DE LAVAGEM E	1.950,00	1.448.811,50	659,27
AV. DVO		TODOS	98 AREAS ESPECIAIS P/ E	100,00	9.218,69	308,77
			98 AREAS ESPECIAIS P/ E	1.950,00	246.139,02	308,77
RUA AVENCAS		2 A 18 PAR	13 COMERCIO/RESIDENCI	525,00	24.534,24	376,90
RUA AVENCAS		LT 1	43 JARDIM INFANCIA	2.487,30	34.584,15	295,52
RUA AVENCAS		LT 3	13 COMERCIO/RESIDENCI	2.218,05	48.106,35	376,90
		LT 5	13 COMERCIO/RESIDENCI	1.948,80	45.701,03	376,90
		LT 7	13 COMERCIO/RESIDENCI	1.679,70	43.872,99	376,90
		LT 9	13 COMERCIO/RESIDENCI	1.410,60	41.948,74	376,90
		01	43 JARDIM INFANCIA	2.487,00	34.584,15	295,52
RUA AZALEIAS		LT1	13 COMERCIO/RESIDENCI	461,79	20.012,24	376,90
		LT 2	13 COMERCIO/RESIDENCI	665,00	24.822,88	376,90
RUA AZALEIAS		301 A 400M2	13 COMERCIO/RESIDENCI	350,00	19.242,54	376,90
		401 A 500M2	13 COMERCIO/RESIDENCI	450,00	21.647,86	376,90
		501 A 600M2	13 COMERCIO/RESIDENCI	550,00	24.534,24	376,90
		601 A 700M2	13 COMERCIO/RESIDENCI	650,00	26.458,49	376,90
RUA DO CRAVO		351 A 400 M2	13 COMERCIO/RESIDENCI	375,00	20.204,67	376,90
		401 A 500 M2	13 COMERCIO/RESIDENCI	450,00	21.647,86	376,90
		501 A 600 M2	13 COMERCIO/RESIDENCI	550,00	24.534,24	376,90
		601 A 700 M2	13 COMERCIO/RESIDENCI	650,00	26.458,49	376,90
RUA DAS DALIAS		401 A 500 M2	13 COMERCIO/RESIDENCI	495,00	21.647,86	376,90
		501 A 600 M2	13 COMERCIO/RESIDENCI	585,00	24.534,24	376,90
		701 A 900 M2	13 COMERCIO/RESIDENCI	842,37	29.537,30	376,90
RUA DAS DALIAS		LT 2	13 COMERCIO/RESIDENCI	6.349,37	63.500,38	376,90

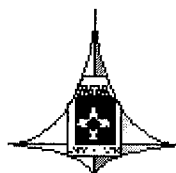


GOVERNO DO DISTRITO FEDERAL
SECRETARIA DE ESTADO DA FAZENDA
Subsecretaria da Receita

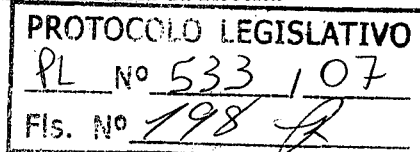


Anexo Único do Projeto de Lei número de de
PVI - Pauta de Valores de Imóveis para Incidência do IPTU Exercício de : 2008

Quadra	Conj/Blocos	Lotes	Cód Natureza	Área Ter. (M2)	Vir Terreno (R\$)	Vir M2 Const (R\$)
RUA DAS DALIAS		LT 6	13 COMERCIO/RESIDENCI	2.086,37	47.432,86	376,90
RUA DAS DALIAS		LT 4	13 COMERCIO/RESIDENCI	122,88	9.621,27	376,90
RUA DAS DALIAS		LT 1	13 COMERCIO/RESIDENCI	2.141,00	47.432,86	376,90
RUA GERANIO		LT 1	1 RESIDENCIA INDIVID	525,00	21.212,63	313,49
		501 A 600 M2	13 COMERCIO/RESIDENCI	525,00	24.534,24	376,90
RUA HIBISCOS		LT 2	1 RESIDENCIA INDIVID	465,00	21.212,63	313,49
		LT 19	7 ASSENTAMENTOS(DE	595,00	21.212,63	313,49
		401 A 500M2	13 COMERCIO/RESIDENCI	450,00	21.647,86	376,90
		501 A 600M2	13 COMERCIO/RESIDENCI	550,00	24.534,24	376,90
		601 A 700M2	13 COMERCIO/RESIDENCI	650,00	26.458,49	376,90
		701 A 900M2	13 COMERCIO/RESIDENCI	800,00	29.537,30	376,90
RUA JASMIM		351 A 400 M2	13 COMERCIO/RESIDENCI	4.200,00	20.204,67	376,90
		401 A 500M2	13 COMERCIO/RESIDENCI	450,00	21.647,86	376,90
		501 A 600M2	13 COMERCIO/RESIDENCI	550,00	24.534,24	376,90
		601 A 700M2	13 COMERCIO/RESIDENCI	650,00	26.458,49	376,90
		701 A 800M2	13 COMERCIO/RESIDENCI	750,00	29.344,87	376,90
RUA JASMIM		LT 33	13 COMERCIO/RESIDENCI	2.116,12	47.432,86	376,90
RUA MARGARIDA		LT 32	1 RESIDENCIA INDIVID	525,00	21.212,63	313,49
RUA MARGARIDA		1 A 31 E 33 A 50	13 COMERCIO/RESIDENCI	525,00	24.534,24	376,90
RUA MARGARIDA		LT 52	13 COMERCIO/RESIDENCI	2.133,95	57.727,62	376,90
RUA PAPOULA		2/4/6/8	13 COMERCIO/RESIDENCI	595,00	24.534,24	376,90
RUA PAPOULA		LT 9	13 COMERCIO/RESIDENCI	1.725,00	43.872,99	376,90
RUA PETUNIAS		LT 2	13 COMERCIO/RESIDENCI	986,69	31.750,19	376,90
RUA PETUNIAS		LT 4	13 COMERCIO/RESIDENCI	934,67	38.485,08	376,90
RUA PETUNIAS		LT 6	13 COMERCIO/RESIDENCI	779,95	29.537,30	376,90
RUA PRIMAVERA		501 A 600	1 RESIDENCIA INDIVID	525,00	21.212,63	313,49
RUA PRIMAVERA		351 A 400M2	13 COMERCIO/RESIDENCI	375,00	20.204,67	376,90
		401 A 500M2	13 COMERCIO/RESIDENCI	450,00	21.647,86	376,90
		501 A 600M2	13 COMERCIO/RESIDENCI	550,00	24.534,24	376,90
		601 A 700M2	13 COMERCIO/RESIDENCI	650,00	26.458,49	376,90
RUA PRIMAVERA		LT 46	13 COMERCIO/RESIDENCI	7.466,73	67.348,89	376,90
RUA PRIMAVERA		LT 43	13 COMERCIO/RESIDENCI	2.748,30	49.068,48	376,90
RUA DAS ROSAS		LT 36	7 ASSENTAMENTOS(DE	510,00	21.212,63	313,49
		401 A 500M2	13 COMERCIO/RESIDENCI		21.647,86	376,90
		501 A 600M2	13 COMERCIO/RESIDENCI		24.534,24	376,90
		601 A 700M2	13 COMERCIO/RESIDENCI		26.458,49	376,90
RUA SAMAMBAIA		501 A 600M2	13 COMERCIO/RESIDENCI	550,00	24.534,24	376,90
		601 A 700M2	13 COMERCIO/RESIDENCI	650,00	26.458,49	376,90
		701 A 800M2	13 COMERCIO/RESIDENCI	750,00	29.344,87	376,90
		LT 2	13 COMERCIO/RESIDENCI	860,22	29.537,30	376,90
RUA TULIPA		501 A 600M2	13 COMERCIO/RESIDENCI	550,00	24.534,24	376,90
		601 A 700M2	13 COMERCIO/RESIDENCI	650,00	26.458,49	376,90
		701 A 800M2	13 COMERCIO/RESIDENCI	750,00	29.344,87	376,90
RUA TULIPA		LT 1	13 COMERCIO/RESIDENCI	820,25	29.537,30	376,90
RUA VIOLETAS		2 A 46 PAR	13 COMERCIO/RESIDENCI	525,00	24.534,24	376,90
RUA VIOLETAS		LT 5	76 POSTO DE LAVAGEM E	1.950,00	1.448.811,50	659,27
RUA VIOLETAS		1201 A 1300 M2	13 COMERCIO/RESIDENCI	1.250,00	37.330,53	376,90
		1301 A 1400 M2	13 COMERCIO/RESIDENCI	1.350,00	40.120,70	376,90
		1401 A 1600 M2	13 COMERCIO/RESIDENCI	1.500,00	41.948,74	376,90
		1601 A 1800 M2	13 COMERCIO/RESIDENCI	1.700,00	43.872,99	376,90
		1801 A 2000 M2	99 OUTRAS	1.900,00	93.028,94	308,77
		2001 A 2200 M2	13 COMERCIO/RESIDENCI	2.100,00	47.432,86	376,90
TRAV. BURITI		LT 2/4	13 COMERCIO/RESIDENCI	900,00	29.537,30	376,90
TRAV. CARVALHO		1 A 11 IMPAR	13 COMERCIO/RESIDENCI	525,00	24.534,24	376,90
TRAV. CARVALHO		13	13 COMERCIO/RESIDENCI	1.365,00	40.120,70	376,90
TRAV.CASTANHEI	RA	1 A 7 IMPAR	13 COMERCIO/RESIDENCI	525,00	24.534,24	376,90
TRAV.CASTANHEI	RA	LT 9	13 COMERCIO/RESIDENCI	614,95	26.458,49	376,90
TRAV.EUCALIPTO		LT 4	13 COMERCIO/RESIDENCI	3.334,00	50.992,73	376,90
TRAV.EUCALIPTO		LT 2	13 COMERCIO/RESIDENCI	4.117,49	52.916,99	376,90
RUA GIRASSOL		TODOS	13 COMERCIO/RESIDENCI	595,00	24.534,24	376,90
TRAVESSA IPE		500 A 600M2	13 COMERCIO/RESIDENCI	550,00	24.534,24	376,90
		601 A 700M2	13 COMERCIO/RESIDENCI	650,00	26.458,49	376,90



GOVERNO DO DISTRITO FEDERAL
SECRETARIA DE ESTADO DA FAZENDA
Subsecretaria da Receita



Anexo Único do Projeto de Lei número de de
PVI - Pauta de Valores de Imóveis para Incidência do IPTU Exercício de : 2008

Quadra	Conj/Blocos	Lotes	Cód Natureza	Área Ter. (M2)	Vir Terreno (R\$)	Vir M2 Const (R\$)
		701 A 900 M2	13 COMERCIO/RESIDENCI	750,00	29.537,30	376,90
TRAVESSA IPE		LT 9	13 COMERCIO/RESIDENCI	1.764,00	43.872,99	376,90
TRAVESSA OITI		LT 1	13 COMERCIO/RESIDENCI	625,00	26.458,49	376,90
			7 ASSENTAMENTOS(DE	301,00 A 400,00	17.469,23	313,49
			7 ASSENTAMENTOS(DE	401,00 A 500,00	18.717,03	313,49
			7 ASSENTAMENTOS(DE	501,00 A 600,00	21.212,63	313,49
			7 ASSENTAMENTOS(DE	601,00 A 700,00	22.876,37	313,49
			7 ASSENTAMENTOS(DE	701,00 A 800,00	24.124,17	313,49
			7 ASSENTAMENTOS(DE	801,00 A 900,00	25.538,35	313,49

Cidade Granja do Torto

:

Setor: 3499662 VILA WESLYAN RORIZ

Quadra	Conj/Blocos	Lotes	Natureza	Área Ter. (M2)	Vir Terreno (R\$)	Vir M2 Const (R\$)
TODAS		TODOS	1 RESIDENCIA INDIVID	130,00	26.941,66	261,05
			7 ASSENTAMENTOS(DE	50,00 A 250,00	26.941,66	261,05

Cidade Guará

:

Setor: 3499657 CENTRO COMUNAL - 1

Quadra	Conj/Blocos	Lotes	Natureza	Área Ter. (M2)	Vir Terreno (R\$)	Vir M2 Const (R\$)
		LOTE 2 SERV. S	91 ENTIDADES DE ASSIS	3.149,00	151.494,39	441,78
C.COMUNAL I		3 5 COMERCIO	10 COMERCIAL	1.134,00	548.305,54	592,02
C.COMUNAL I		4 COMERCIO	10 COMERCIAL	3.996,00	885.559,79	592,02

Setor: 920617 CENTRO COMUNAL II

Quadra	Conj/Blocos	Lotes	Natureza	Área Ter. (M2)	Vir Terreno (R\$)	Vir M2 Const (R\$)
C.COMUNAL 2		1 2 COMERCIO	10 COMERCIAL	1.040,00	1.505.589,93	591,72
C.COMUNAL 2		3 4 COMERCIO	10 COMERCIAL	1.248,00	1.796.487,20	591,72
C.COMUNAL 2		5 COMERCIO	11 COMERCIO LOCAL	1.300,00	1.908.837,80	602,37
C.COMUNAL 2		6 COMERCIO	10 COMERCIAL	1.080,00	898.243,60	591,72
C.COMUNAL 2		7 8 HOTEL	31 HOTELEIRO	1.428,00	569.221,05	463,64
C.COMUNAL 2		S/N JORNAL	70 LOJAS DE REVISTAS E	90,45	40.654,65	441,78
BJ		BJ	70 LOJAS DE REVISTAS E	90,45	40.654,65	441,78

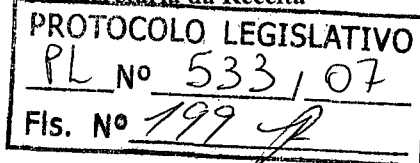
Setor: 920824 POLO DE MODAS

Quadra	Conj/Blocos	Lotes	Natureza	Área Ter. (M2)	Vir Terreno (R\$)	Vir M2 Const (R\$)
RUA 1	LT 1A21 IMPAR	150 A 250 M2	20 INDUSTRIAL URBANO		65.235,03	383,34
RUA 2	LT 1,3,E 9	150 A 250 M2	20 INDUSTRIAL URBANO		65.235,03	383,34
	LT 5		20 INDUSTRIAL URBANO	1.073,00	171.785,59	383,34
	LT 7		20 INDUSTRIAL URBANO	1.465,00	205.127,94	383,34
RUA 3	LT 1		10 COMERCIAL	276,00	109.038,90	604,55
	LT 3		10 COMERCIAL	214,00	97.163,38	604,55
	LT 2 A 15	150 A 250 M2	20 INDUSTRIAL URBANO		61.610,86	383,34
	LT 11	ACIMA 350 M2	20 INDUSTRIAL URBANO		108.725,06	383,34
	LT 16		20 INDUSTRIAL URBANO	447,00	114.523,72	383,34
	LT 17		20 INDUSTRIAL URBANO	472,00	121.047,23	383,34
RUA 4	LT 2 A 10 PAR	150 A 250 M2	10 COMERCIAL		87.447,04	604,55
	LT 12		13 COMERCIO/RESIDENCI	1.799,00	355.196,24	581,58
RUA 5	LT 1 A 7	150 A 250 M2	10 COMERCIAL		82.049,08	604,55
	LT 8 A 26 M2	150 A 250 M2	20 INDUSTRIAL URBANO		61.610,86	383,34
		251 A 350 M2	20 INDUSTRIAL URBANO		77.557,21	383,34
RUA 6	LT 2 A 6 PAR	150 A 250 M2	10 COMERCIAL		87.447,04	604,55
RUA 7	LT 1A15 IMPAR	150 A 250 M2	20 INDUSTRIAL URBANO		65.235,03	383,34
RUA 8	LT 1 A 10	150 A 250 M2	20 INDUSTRIAL URBANO		61.610,86	383,34
RUA 9	LT 2 A 12 PAR	150 A 250 M2	10 COMERCIAL		82.049,08	604,55
		251 A 350 M2	10 COMERCIAL		109.038,90	604,55
RUA 10	LT 1A10E12A16	150 A 250 M2	20 INDUSTRIAL URBANO		61.610,86	383,34



GOVERNO DO DISTRITO FEDERAL
SECRETARIA DE ESTADO DA FAZENDA

Subsecretaria da Receita



Anexo Único do Projeto de Lei número de de
PVI - Pauta de Valores de Imóveis para Incidência do IPTU Exercício de : 2008

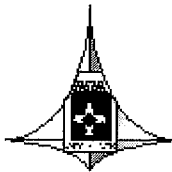
Quadra	Conj/Blocos	Lotes	Cód Natureza	Área Ter. (M2)	Vir Terreno (R\$)	Vir M2 Const (R\$)
RUA 11	LT 11 LT 13A21 IMPAR LT 1 A 35	150 A 250 M2 150 A 250 M2 251 A 350 M2	13 COMERCIO/RESIDENCI	1.594,00	313.652,82	581,58
			10 COMERCIAL		82.049,08	604,55
			10 COMERCIAL		97.163,38	604,55
			10 COMERCIAL		128.471,58	604,55
RUA 12	LT 33 LT 1 E 3 11 A 19 IMPAR, 23, 25 E 27, 29 A 33,36 A 64 PAR	150 A 250 M2 251 A 350 M2 ACIMA 350 M2	13 COMERCIO/RESIDENCI	2.497,00	478.787,92	581,58
			20 INDUSTRIAL URBANO		72.483,37	383,34
			20 INDUSTRIAL URBANO		91.329,05	383,34
			20 INDUSTRIAL URBANO		128.295,56	383,34
			10 COMERCIAL	1.773,00	411.324,97	604,55
			10 COMERCIAL	1.222,00	329.275,90	604,55
			10 COMERCIAL	1.046,00	300.126,88	604,55
			10 COMERCIAL	712,00	240.749,26	604,55
			10 COMERCIAL	1.509,00	384.335,14	604,55
			10 COMERCIAL	1.469,00	365.982,06	604,55
			10 COMERCIAL		97.163,38	604,55
			10 COMERCIAL		128.471,58	604,55
			RUA 13	LT 2 A 8	251 A 350 M2	10 COMERCIAL
20 INDUSTRIAL URBANO		61.610,86				383,34
13 COMERCIO/RESIDENCI	690,00	193.176,90				581,58
RUA 14	LT 1 A 18	150 A 250 M2	20 INDUSTRIAL URBANO		61.610,86	383,34
			13 COMERCIO/RESIDENCI		193.176,90	581,58
RUA 15	LT 1 LT 2 A 64	150 A 250 M2 251 A 350 M2 ACIMA 350 M2	20 INDUSTRIAL URBANO		61.610,86	383,34
			20 INDUSTRIAL URBANO		77.557,21	383,34
			20 INDUSTRIAL URBANO		108.725,06	383,34
			20 INDUSTRIAL URBANO		61.610,86	383,34
RUA 16	LT 1A15 IMPAR	150 A 250 M2	20 INDUSTRIAL URBANO		61.610,86	383,34
			20 INDUSTRIAL URBANO		61.610,86	383,34
RUA 17	LT 1 A 24	150 A 250 M2 251 A 350 M2 ACIMA 350 M2	20 INDUSTRIAL URBANO		61.610,86	383,34
			20 INDUSTRIAL URBANO		77.557,21	383,34
			20 INDUSTRIAL URBANO		108.725,06	383,34
			20 INDUSTRIAL URBANO	440,00	114.523,72	383,34
RUA 18	LT 3	150 A 250 M2	20 INDUSTRIAL URBANO		61.610,86	383,34
			20 INDUSTRIAL URBANO		61.610,86	383,34
RUA 19	LT 2 A 12 PAR	150 A 250 M2	20 INDUSTRIAL URBANO	192,00	61.610,86	383,34
			13 COMERCIO/RESIDENCI	6.807,00	776.861,95	581,58
RUA 20	LT 14 LT 16	150 A 250 M2	102 INSTITUCIONAL	1.624,00	241.031,36	417,63
			20 INDUSTRIAL URBANO		61.610,86	383,34
			102 INSTITUCIONAL	2.267,00	293.166,67	417,63
RUA 21	LT 2 LT 2	150 A 250 M2 251 A 350 M2	102 INSTITUCIONAL	10.219,00	1.072.173,98	417,63
			20 INDUSTRIAL URBANO		61.610,86	383,34
			20 INDUSTRIAL URBANO		77.557,21	383,34
RUA 22	LT 48 LT 1 A 17 LT 4	150 A 250 M2	13 COMERCIO/RESIDENCI	1.939,00	351.041,90	581,58
			20 INDUSTRIAL URBANO		61.610,86	383,34
			20 INDUSTRIAL URBANO	432,00	114.523,72	383,34
			20 INDUSTRIAL URBANO	484,00	121.047,23	383,34
RUA 24	LT 5 LT 1 A 115	150 A 250 M2 251 A 350 M2 ACIMA 350 M2	20 INDUSTRIAL URBANO		50.738,36	383,34
			20 INDUSTRIAL URBANO		63.785,37	383,34
			20 INDUSTRIAL URBANO		89.154,55	383,34
			20 INDUSTRIAL URBANO		89.154,55	383,34

Sector: 6771240RE-EPTG

Quadra	Conj/Blocos	Lotes	Natureza	Área Ter. (M2)	Vir Terreno (R\$)	Vir M2 Const (R\$)
RUA QUARESMEIRA	2A	8	4 RESIDENCIA COLETIV	70.685,74	24.217.275,11	757,19
Rua Quaresmeira	2A	Lote 8	8 GARAGEM RESIDENC	70.685,74		
Rua Quaresmeira	2A	8	10 COMERCIAL	70.685,74	37.092.921,90	531,60

Sector: 920615 SETOR RES IND E ABAST-AREAS ESPECIAIS

Quadra	Conj/Blocos	Lotes	Natureza	Área Ter. (M2)	Vir Terreno (R\$)	Vir M2 Const (R\$)
UTILID.PUBLICA						
QI 1A22		C JARDIM INF.	43 JARDIM INFANCIA	2.150,00	186.377,10	441,78
QI 1A22		N PARQUE REC	53 PARQUES	2.150,00	40.398,50	441,78
QI 23		1 RESERVATOF	81 AGUA E ESGOTOS	5.400,00	171.693,64	410,86



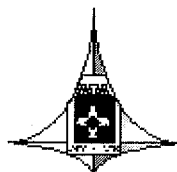
GOVERNO DO DISTRITO FEDERAL
SECRETARIA DE ESTADO DA FAZENDA
Subsecretaria da Receita

PROTOCOLO LEGISLATIVO
PL Nº 533 107
Fls. Nº 200 R

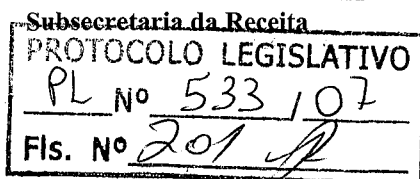


Anexo Único do Projeto de Lei número de de
PVI - Pauta de Valores de Imóveis para Incidência do IPTU Exercício de : 2008

Quadra	Conj/Blocos	Lotes	Cód Natureza	Área Ter. (M2)	Vlr Terreno (R\$)	Vlr M2 Const (R\$)
QE 1	A	AE	90 TEMPLOS	3.360,00	305.731,90	441,78
QE 1	B	ECT	86 CORREIOS E TELEGRA	140,00	64.267,97	441,78
QE 1	F	AE CRECHE	44 CRECHE/MATERNAL	1.650,00	493.027,11	441,78
QE 1	J	AE	98 AREAS ESPECIAIS P/ E	2.500,00	252.935,50	441,59
QE 2	L	CAESB	81 AGUA E ESGOTOS	979,00	52.181,40	410,86
QE 2	M	CEB	80 FORÇA E LUZ	979,00	74.063,92	441,78
QE 2	N	TELEBRASILIA	82 TELECOMUNICACOES	979,00	74.063,92	441,78
QE 2	O	DELEGACIA	84 SEGURANCA PUBLICA	1.140,00	74.905,56	441,78
QE 2	P	ECT	86 CORREIOS E TELEGRA	225,00	88.138,92	441,78
QE 2	Q	C.BOMBEIRO	85 CORPO DE BOMBEIRO	3.220,00	132.136,77	441,78
QE 2	A	ESC-CLASSE	42 ENSINO 10.GRAU	3.600,00	321.339,83	441,78
QE 3	A	ESC.CLASSE	42 ENSINO 10.GRAU	4.200,00	348.883,24	441,78
QE 3	B	CRECHE	44 CRECHE/MATERNAL	1.430,00	208.411,83	441,78
QE 3	C	ECT	86 CORREIOS E TELEGRA	140,00	64.267,97	441,78
QE 4	A	CLUBE	51 CLUBES	12.920,00	180.868,42	441,78
QE 4	C	AE	98 AREAS ESPECIAIS P/ E	1.802,50	207.948,79	441,59
QE 4	IL	AE	90 TEMPLOS	2.500,00	252.940,35	441,78
QE 4		ESC CLASSE	42 ENSINO 10.GRAU	9.495,00	599.069,25	441,78
QE 5	D	1 AE	98 AREAS ESPECIAIS P/ E	1.827,00	209.325,93	441,59
QE 5	D	2 AE	32 MEDICO/HOSPITALAR	1.421,00	199.559,61	493,70
QE 5	E	ECT	86 CORREIOS E TELEGRA	150,00	67.481,36	441,78
QE 5	G	AE	90 TEMPLOS	1.000,00	252.940,35	441,78
QE 6	B C D	AE	98 AREAS ESPECIAIS P/ E	3.500,00	317.202,24	441,59
QE 6	C1	TRAT ESGOTO	81 AGUA E ESGOTOS	160,00	15.991,07	410,86
QE 7	E	ECT	86 CORREIOS E TELEGRA	140,00	64.267,97	441,78
QE 7	F	AE-CURIA	90 TEMPLOS	4.000,00	354.391,93	441,78
QE 7	M	GINASIO	42 ENSINO 10.GRAU	27.125,00	1.562.629,69	441,78
QE 7	O	LIMP PUBLICA	87 LIMPEZA PUBLICA	133,00	18.515,98	441,78
QE 7	P	CLUBE	51 CLUBES	3.500,00	190.967,67	441,78
QE 7	Q	ESC PARQUE	42 ENSINO 10.GRAU	11.700,00	683.076,67	441,78
QE 7	R	ECT	86 CORREIOS E TELEGRA	140,00	64.267,97	441,78
QE 7	U	ESC CLASSE	42 ENSINO 10.GRAU	3.000,00	282.779,05	441,78
QE 7	SU	CEB	80 FORÇA E LUZ	59,64	18.515,98	441,78
QE 8	E	ECT	86 CORREIOS E TELEGRA	140,00	64.267,97	441,78
QE 8	I	AE	98 AREAS ESPECIAIS P/ E	2.274,00	237.786,92	441,59
QE 8	J	CENTRO ENSI	42 ENSINO 10.GRAU	7.741,00	769.838,42	441,78
QE 8	K	CEB	80 FORÇA E LUZ	2.000,00	154.019,30	441,78
QE 9	D	ESC CLASSE	42 ENSINO 10.GRAU	2.800,00	268.548,29	441,78
QE 11	A B C D E F	AE	98 AREAS ESPECIAIS P/ E	1.600,00	190.045,91	441,59
QE 11	G H I	AE	98 AREAS ESPECIAIS P/ E	900,00	130.828,71	441,59
QE 12	A	ESC PARQUE	42 ENSINO 10.GRAU	11.700,00	683.076,67	441,78
	B	AE	98 AREAS ESPECIAIS P/ E	2.000,00	220.802,14	441,59
	J	AE	98 AREAS ESPECIAIS P/ E	1.275,00	168.011,60	441,59
QE 13	SU	CEB	80 FORÇA E LUZ	40,77	15.149,44	441,78
EQ 13/15 15/17	A	TEMPLO	90 TEMPLOS	1.200,00	117.977,62	441,78
EQ 13/15 15/17	B	ESC CLASSE	42 ENSINO 10.GRAU	3.600,00	321.339,83	441,78
EQ 13/15 15/17	C	JARDIM INFANC	43 JARDIM INFANCIA	1.600,00	147.816,32	441,78
EQ 15/17	SU	CEB	80 FORÇA E LUZ	40,77	15.149,44	441,78
QE 15	A	TEMPLO	90 TEMPLOS	1.000,00	103.287,80	441,78
QE 15	SU	CEB	80 FORÇA E LUZ	40,77	15.149,44	441,78
QE 16	A	AE	98 AREAS ESPECIAIS P/ E	2.400,00	246.049,78	441,59
QE 16	C	AE	35 TERMINAL PASSAGEIR	3.214,40	233.659,96	441,78
QE 17	SU	CEB	80 FORÇA E LUZ	40,77	15.149,44	441,78
EQ 17/19	A	ESC.CLASSE	42 ENSINO 10.GRAU	3.600,00	321.339,83	441,78
	B	ENSINO MEDIO	42 ENSINO 10.GRAU	60.123,44	1.805.929,84	441,78
QE 18	D	ESC.CLASSE	42 ENSINO 10.GRAU	3.600,00	321.339,83	441,78
QE 18	E	CRECHE	44 CRECHE/MATERNAL	350,00	123.945,36	441,78
QE 18	F	ECT	86 CORREIOS E TELEGRA	140,00	64.267,97	441,78
QE 18	G	ESC CLSSE	42 ENSINO 10.GRAU	2.800,00	268.548,29	441,78
QE 19	SU	CEB	80 FORÇA E LUZ	40,77	15.149,44	441,78

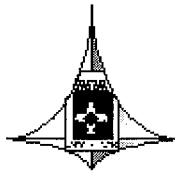


GOVERNO DO DISTRITO FEDERAL
SECRETARIA DE ESTADO DA FAZENDA



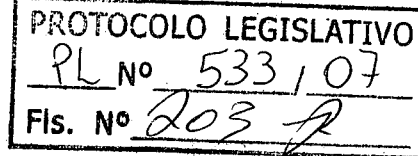
Anexo Único do Projeto de Lei número de de
PVI - Pauta de Valores de Imóveis para Incidência do IPTU Exercício de : 2008

Quadra	Conj/Blocos	Lotes	Cód Natureza	Área Ter. (M2)	Vir Terreno (R\$)	Vir M2 Const (R\$)
EQ 19/21	A	ESC CLASSE	42 ENSINO 10.GRAU	2.600,00	321.339,83	441,78
EQ 19/21	B	TEMPLO	90 TEMPLOS	1.200,00	117.977,62	441,78
EQ 19/21	SU	CEB	80 FORCA E LUZ	40,77	15.149,44	441,78
QE 20	A	ESC CLASSE	42 ENSINO 10.GRAU	3.600,00	321.339,83	441,78
QE 20	B	COND PARAQU	90 TEMPLOS	4.200,00	366.327,41	441,78
QE 20	C	GINASIO	42 ENSINO 10.GRAU	20.800,00	1.331.265,01	441,78
QE 20	E	AE	98 AREAS ESPECIAIS P/ E	1.400,00	177.192,57	441,59
QE 20	K	ESC CLASSE	42 ENSINO 10.GRAU	3.600,00	321.339,83	441,78
QE 20	U	AE	98 AREAS ESPECIAIS P/ E	600,00	98.695,34	441,59
QE 20	V	AE	90 TEMPLOS	600,00	98.697,23	441,78
QE 20	M	CEB	80 FORCA E LUZ	1.200,00	55.547,94	441,78
QE 20	T	FUND SERV SO	91 ENTIDADES DE ASSIS	2.625,00	78.272,10	441,78
QE 22	A	AE	98 AREAS ESPECIAIS P/ E	2.400,00	246.049,78	441,59
QE 23	A	GEC EDUCACA	41 ENSINO 20.GRAU	61.500,00	1.843.572,51	504,46
QE 23	C	FUND HOGPIT	32 MEDICO/HOSPITALAR	70.000,00	1.117.328,59	493,70
QE 23	E	SES	83 SAUDE PUBLICA	46.500,00	558.845,97	441,78
QE 25	AE 1	CAVE	60 ADMINISTRATIVO DF	393.778,77	2.783.288,60	441,78
EQ 24/26	A	ESC CLASSE	42 ENSINO 10.GRAU	3.600,00	321.339,83	441,78
EQ 24/26	B	TEMPLO	90 TEMPLOS	1.600,00	144.602,92	441,78
EQ 24/26	SU	CEB	80 FORCA E LUZ	40,77	15.149,44	441,78
EQ 26/28	B	TEMPLO	90 TEMPLOS	1.000,00	103.287,80	441,78
EQ 26/28	C	CLASSE	42 ENSINO 10.GRAU	3.600,00	325.012,29	441,78
EQ 26/28	D	SEC EDUCACA	42 ENSINO 10.GRAU	8.400,00	687.667,24	441,78
EQ 29/28	SU	CEB	80 FORCA E LUZ	40,77	15.149,44	441,78
EQ 28/30	A	ESC CLASSE	42 ENSINO 10.GRAU	3.600,00	321.339,83	441,78
EQ 28/30	B	JARDIM INFANC	43 JARDIM INFANCIA	1.600,00	147.816,32	441,78
EQ 28/30	SU	CEB	80 FORCA E LUZ	40,77	15.149,44	441,78
EQ 30/32	A	TEMPLO	90 TEMPLOS	200,00	117.977,62	441,78
EQ 30/32	B	ESC CLASSE	42 ENSINO 10.GRAU	3.600,00	321.339,83	441,78
EQ 30/32	SU	CEB	80 FORCA E LUZ	40,77	15.149,44	441,78
EQ 30 32	C	TEMPLO	90 TEMPLOS	1.200,00	117.977,62	441,78
EQ 32/34	B	ESC CLASSE	42 ENSINO 10.GRAU	3.600,00	321.339,83	441,78
EQ 32/34	C	JARDIM INFANC	43 JARDIM INFANCIA	1.600,00	147.816,32	441,78
EQ 32/34	SU	CEB	80 FORCA E LUZ	40,77	15.149,44	441,78
EQ 32/34	D	TEMPLO	90 TEMPLOS	1.200,00	117.977,62	441,78
EQ 34 36	A	TEMPLO	90 TEMPLOS	1.000,00	103.287,80	441,78
EQ 34 36	B	ESC CLASSE	42 ENSINO 10.GRAU	3.600,00	321.339,83	441,78
34/36	C	JARDIM INFANC	43 JARDIM INFANCIA	1.600,00	235.955,25	441,78
EQ 34/36	SU	CEB	80 FORCA E LUZ	40,77	15.149,44	441,78
AE 2	A B C D E F		98 AREAS ESPECIAIS P/ E	4.000,00	353.926,09	441,59
AE 2A	A I	1 2 3 4 5 6	36 OFICINAS	400,00	95.435,73	404,97
AE 2A	B C D E F G H	1A 12	36 OFICINAS	200,00	54.908,23	404,97
AE 4	B		13 COMERCIO/RESIDENCI	5.000,00	1.623.445,50	485,12
AE 4	TODOS	TODOS	4 RESIDENCIA COLETIV	5.000,00	3.224.286,99	539,44
AE 4	A C D E F		98 AREAS ESPECIAIS P/ E	5.000,00	419.569,96	441,59
AE 4	G H I J L		98 AREAS ESPECIAIS P/ E	5.000,00	419.569,96	441,59
AE 6	A	1	37 CARGAS	1.305,17	84.466,47	441,78
AE 6	A	3	37 CARGAS	1.342,64	85.843,64	441,78
AE 6	A	5	37 CARGAS	1.381,00	87.679,87	441,78
AE 6	A	7	37 CARGAS	1.418,45	89.057,04	441,78
AE 6	A	9	37 CARGAS	1.456,84	89.975,15	441,78
AE 6	A	11	37 CARGAS	1.994,27	110.173,66	441,78
AE 6	A	13	37 CARGAS	1.532,68	92.270,44	441,78
AE 6	B	1 3 5 7 9 11	37 CARGAS	1.235,33	82.171,19	441,78
AE 6	C	1 3 5 7 9 11	37 CARGAS	1.412,20	89.057,04	441,78
AE 6	C	2 4 6 8 10 12	37 CARGAS	1.341,45	85.843,64	441,78
AE 6A	A	1 3 5 7	37 CARGAS	3.002,50	141.848,58	441,78
AE 6A	B	1	37 CARGAS	4.798,70	203.362,21	441,78
AE 6A	B	3	37 CARGAS	5.115,59	213.002,40	441,78
AE 6A	B	5	37 CARGAS	5.529,70	224.478,82	441,78
AE 6A	C	2 4 6 8	37 CARGAS	4.009,25	177.195,96	441,78
AE 6A	D	2 4 6 8 10 12 14	37 CARGAS	5.749,14	213.920,52	441,78



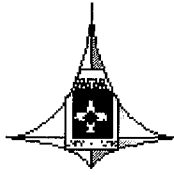
GOVERNO DO DISTRITO FEDERAL
SECRETARIA DE ESTADO DA FAZENDA

Subsecretaria da Receita



Anexo Único do Projeto de Lei número de de
PVI - Pauta de Valores de Imóveis para Incidência do IPTU Exercício de : 2008

Quadra	Conj/Blocos	Lotes	Cód Natureza	Área Ter. (M2)	Vir Terreno (R\$)	Vir M2 Const (R\$)
AE 6B		1 CORPO BOMB	85 CORPO DE BOMBEIRO	18.000,00	790.295,73	441,78
AE 6		UNICO	54 PRACA ESPORTES	12.000,00	57.381,71	401,62
AE 6C	LT UNICO	CAIC	49 OUTROS	22.317,06	1.377.045,60	441,78
AE 8	A H		90 TEMPLOS	5.000,00	419.578,01	441,78
AE 8	B C D E F G		98 AREAS ESPECIAIS P/ E	5.000,00	419.569,96	441,59
AE 8	G H		98 AREAS ESPECIAIS P/ E	5.000,00	419.569,96	441,59
AE 10	A	POLICIA MILITA	84 SEGURANCA PUBLICA	45.000,00	799.553,73	441,78
AE 10	B	TERM RODOVIA	35 TERMINAL PASSAGEIR	18.000,00	837.319,79	441,78
AE 10	C		98 AREAS ESPECIAIS P/ E	8.000,00	582.072,99	441,59
AE 14		HOSPITAL	83 SAUDE PUBLICA	184.309,00	8.070.442,81	441,78
TODAS		SUB.CEB	80 FORCA E LUZ	40,77	6.733,08	441,78
QE 38		AE 1	67 ADMINISTRACAO COMI	472,19	39.019,84	441,78
QE 38		AE 2	67 ADMINISTRACAO COMI	549,37	43.610,41	441,78
QE 38		AE 3	67 ADMINISTRACAO COMI	618,26	46.823,80	441,78
QE 38		AE 4	67 ADMINISTRACAO COMI	687,15	50.496,26	441,78
QE 38		AE 5	67 ADMINISTRACAO COMI	756,04	54.168,71	441,78
QE 38		AE 6	67 ADMINISTRACAO COMI	824,93	57.841,17	441,78
QE 38		AE 7	67 ADMINISTRACAO COMI	893,82	61.054,57	441,78
QE 38		AE 8	67 ADMINISTRACAO COMI	730,26	52.791,54	441,78
QE 38	AREA CENTRAL	LT B C.SAUDE	83 SAUDE PUBLICA	3.229,19	291.205,88	441,78
QE 38	AREA CENTRAS	LT C PC.ESP.	53 PARQUES	1.941,40	49.656,49	441,78
QE 38	AREA CENTRAL	LT D J.INF.	43 JARDIM INFANCIA	1.539,15	179.491,25	441,78
QE 38 EXPANSAO	AE	7	90 TEMPLOS	2.340,43	196.017,30	441,78
QE 40	TODOS	41 A 60 M2	36 OFICINAS	50,00	19.610,08	404,97
		61 A 80 M2	36 OFICINAS	70,00	24.185,77	404,97
		81 A 100 M2	36 OFICINAS	90,00	29.415,12	404,97
		101 A 120 M2	36 OFICINAS	110,00	33.337,14	404,97
		121 A 140 M2	36 OFICINAS	130,00	37.912,83	404,97
		141 A 160 M2	36 OFICINAS	150,00	42.488,51	404,97
		161 A 180 M2	36 OFICINAS	170,00	45.756,86	404,97
		181 A 200 M2	36 OFICINAS	190,00	49.678,87	404,97
		201 A 220 M2	36 OFICINAS	210,00	52.947,22	404,97
		221 A 240 M2	36 OFICINAS	230,00	56.869,24	404,97
		241 A 260 M2	36 OFICINAS	250,00	60.791,25	404,97
		261 A 280 M2	36 OFICINAS	270,00	64.059,60	404,97
		281 A 300 M2	36 OFICINAS	290,00	66.674,28	404,97
		301 A 320 M2	36 OFICINAS	310,00	69.942,63	404,97
		321 A 340 M2	36 OFICINAS	330,00	73.210,97	404,97
		341 A 360 M2	36 OFICINAS	350,00	76.479,32	404,97
		361 A 380 M2	36 OFICINAS	370,00	79.747,67	404,97
		381 A 400 M2	36 OFICINAS	390,00	82.362,34	404,97
		401 A 420 M2	36 OFICINAS	410,00	85.630,69	404,97
		421 A 440 M2	36 OFICINAS	430,00	88.245,37	404,97
		441 A 460 M2	36 OFICINAS	450,00	91.513,72	404,97
		461 A 480 M2	36 OFICINAS	470,00	94.128,39	404,97
		481 A 500 M2	36 OFICINAS	490,00	97.396,74	404,97
		501 A 520 M2	36 OFICINAS	510,00	100.011,42	404,97
		521 A 540 M2	36 OFICINAS	530,00	102.626,10	404,97
		541 A 560 M2	36 OFICINAS	550,00	105.240,77	404,97
		561 A 580 M2	36 OFICINAS	570,00	107.855,45	404,97
		581 A 600 M2	36 OFICINAS	590,00	111.123,80	404,97
		601 A 620 M2	36 OFICINAS	610,00	113.738,48	404,97
		621 A 640 M2	36 OFICINAS	630,00	115.699,48	404,97
		641 A 660 M2	36 OFICINAS	650,00	118.314,16	404,97
ATENCAO: OS	LOTES COMERC	DAS QE'S 11,12				
40,42 E 44 EST	AO NO SETOR	15 0 03				
QE 40	AE-6	1 A 3	98 AREAS ESPECIAIS P/ E	880,00	197.849,73	397,43
QE 40	AE 6	04	12 CENTRO COMERCIAL	880,00	401.163,34	580,50



GOVERNO DO DISTRITO FEDERAL
SECRETARIA DE ESTADO DA FAZENDA
Subsecretaria da Receita

PROTOCOLO LEGISLATIVO
PL Nº 533 / 07
Fls. Nº 204 R




Anexo Único do Projeto de Lei número de de
PVI - Pauta de Valores de Imóveis para Incidência do IPTU Exercício de : 2008

Quadra	Conj/Blocos	Lotes	Cód Natureza	Área Ter. (M2)	Vlr Terreno (R\$)	Vlr M2 Const (R\$)
QE	D	1	11 COMERCIO LOCAL	50,00	36.026,20	627,44
QE 40	AE-6	5	98 AREAS ESPECIAIS P/ E	776,60	83.087,71	441,59
QE 40	AE-6	6,9	98 AREAS ESPECIAIS P/ E	729,80	79.415,32	441,59
QE 40	AE-6	7	98 AREAS ESPECIAIS P/ E	683,30	75.742,94	441,59
QE 40	AE-6	8	98 AREAS ESPECIAIS P/ E	636,20	72.070,55	441,59
QE 40	AE-6A	1	98 AREAS ESPECIAIS P/ E	533,13	63.807,69	441,59
QE 40	AE-6A	2	98 AREAS ESPECIAIS P/ E	597,78	68.857,22	441,59
QE 40	AE-6A	3	98 AREAS ESPECIAIS P/ E	784,89	83.546,75	441,59
QE 40	AE-6A	4	98 AREAS ESPECIAIS P/ E	957,79	96.400,10	441,59
QE 42	AE	1	49 OUTROS	1.184,00	72.983,42	441,78
	AE	4	82 TELECOMUNICACOES	1.500,00	113.620,79	441,78
	AE	5	49 OUTROS	540,00	45.901,52	441,78
	AE	6	49 OUTROS	1.536,00	94.557,13	441,78
QE 46	AE	2	39 OUTROS	1.200,00	74.365,79	441,81
	AE	3	43 JARDIM INFANCIA	3.233,00	45.905,69	441,78
	AE	5	42 ENSINO 10.GRAU	5.573,00	490.272,77	441,78

Setor: 920614 SETOR RES IND E ABAST-COMERCIO

Quadra	Conj/Blocos	Lotes	Natureza	Área Ter. (M2)	Vlr Terreno (R\$)	Vlr M2 Const (R\$)
COMERCIO LOCAL						
QI 1A22	A B	4 5 36	13 COMERCIO/RESIDENCI	120,00	87.738,59	606,24
			11 COMERCIO LOCAL	120,00	97.249,13	638,44
			11 COMERCIO LOCAL	480,00	388.996,54	638,44
QI 1 A 22		TODOS	11 COMERCIO LOCAL	180,00	159.693,32	709,38
QI 1A22		DEMAIS	13 COMERCIO/RESIDENCI	90,00	72.038,00	606,24
			11 COMERCIO LOCAL	90,00	79.846,66	638,44
			11 COMERCIO LOCAL	210,00	177.095,79	638,44
QI 7			11 COMERCIO LOCAL	300,00	150.480,24	638,44
QI 9			11 COMERCIO LOCAL	300,00	256.942,45	638,44
QI 8			11 COMERCIO LOCAL	600,00	486.245,67	638,44
QI 9			11 COMERCIO LOCAL	300,00	263.084,50	638,44
QI 18	CL B		4 RESIDENCIA COLETIV	120,00	108.398,24	466,82
QI 23A33	A		13 COMERCIO/RESIDENCI	1.000,00	715.762,18	606,24
			11 COMERCIO LOCAL	1.000,00	793.348,20	638,44
QE 7	A B C		13 COMERCIO/RESIDENCI	625,00	438.692,95	673,60
			11 COMERCIO LOCAL	625,00	486.245,67	709,38
DEMAIS	TODOS		13 COMERCIO/RESIDENCI	1.000,00	391.591,18	606,24
			11 COMERCIO LOCAL	1.000,00	434.038,24	638,44
QE 11	AE	L	10 COMERCIAL	2.400,00	886.272,80	532,55
QE 12	AE	I	11 COMERCIO LOCAL	900,00	291.747,40	709,38
QE 2	J PLL		76 POSTO DE LAVAGEM E	1.045,00	1.412.673,75	834,10
QE 20 E 23	B PLL		76 POSTO DE LAVAGEM E	1.045,00	1.412.673,75	834,10
DEMAIS	PLL		76 POSTO DE LAVAGEM E	1.000,00	1.370.049,98	834,10
DEMAIS	JORNAL		70 LOJAS DE REVISTAS E	45,00	24.789,52	520,44
QE 2	SUPER MERCAI	K	74 SUPERMERCADO	3.250,00	1.367.629,30	604,57
QE 7	RESTAURANTE	G	78 RESTAURANTES	300,00	129.943,35	520,44
QE 7	CINEMA	H	50 CINEMAS	1.750,00	343.373,62	520,44
QE 38	AREA CENTRAL	1	11 COMERCIO LOCAL	158,00	72.680,93	638,44
		2 A 7	11 COMERCIO LOCAL	133,92	64.491,53	638,44
		8,10	11 COMERCIO LOCAL	132,79	63.467,86	638,44
		9,11,13,15	11 COMERCIO LOCAL	128,00	62.444,18	638,44
		12	11 COMERCIO LOCAL	119,16	58.349,48	638,44
		14	11 COMERCIO LOCAL	107,87	55.278,46	638,44
		16	11 COMERCIO LOCAL	96,59	51.183,76	638,44
		17	11 COMERCIO LOCAL	172,07	75.751,96	638,44
		18	11 COMERCIO LOCAL	90,47	48.112,73	638,44
QE 38 EXPANSAO	CL 1 E 2	1 A 42	13 COMERCIO/RESIDENCI	80,00	44.331,08	606,24
			11 COMERCIO LOCAL	96,00	49.136,40	638,44



GOVERNO DO DISTRITO FEDERAL
SECRETARIA DE ESTADO DA FAZENDA
Subsecretaria da Receita

PROTOCOLO LEGISLATIVO
PL Nº 533 / 07
Fls. Nº 205 R

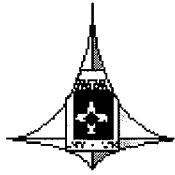


Anexo Único do Projeto de Lei número de de
PVI - Pauta de Valores de Imóveis para Incidência do IPTU Exercício de : 2008

Quadra	Conj/Blocos	Lotes	Cód Natureza	Área Ter. (M2)	Vir Terreno (R\$)	Vir M2 Const (R\$)
QE 38 EXPANSAO	AREA ESPECIA	1	11 COMERCIO LOCAL	885,00	204.735,02	638,44
		2	11 COMERCIO LOCAL	776,00	186.308,87	638,44
		3	11 COMERCIO LOCAL	755,00	174.024,77	638,44
		4	11 COMERCIO LOCAL	733,00	168.906,39	638,44
		5	11 COMERCIO LOCAL	712,00	163.788,02	638,44
		6	11 COMERCIO LOCAL	691,00	269.226,55	638,44
QE 40	D	1,58,59,62	11 COMERCIO LOCAL	50,00	30.710,25	638,44
		60,61	11 COMERCIO LOCAL	100,00	50.160,08	638,44
		1 A 12	11 COMERCIO LOCAL	50,00	30.710,25	638,44
		1 A 5	11 COMERCIO LOCAL	100,00	50.160,08	638,44
QE 42 CL	N	1 A 5	11 COMERCIO LOCAL	128,00	59.373,16	638,44
		AE 4	11 COMERCIO LOCAL	49,00	30.710,25	638,44
EQ 42/44	A	TODOS	11 COMERCIO LOCAL	50,00	65.515,21	532,04
QE 44	AE	1	10 COMERCIAL	2.173,00	885.559,79	591,72
QE 44	AE	3	13 COMERCIO/RESIDENCI	512,00	189.330,64	606,24
QE 46	AE 1	7 E 8	13 COMERCIO/RESIDENCI	610,00	220.731,82	606,24
			10 COMERCIAL	1.400,00	570.408,88	591,72

Sector: 920612 SETOR RES IND E ABASTECIMENTO-HAB IND

Quadra	Conj/Blocos	Lotes	Natureza	Área Ter. (M2)	Vir Terreno (R\$)	Vir M2 Const (R\$)
RESIDENCIAL	QI E QE					
QI 1 2 4 7 11 20	B D F I Q R U	TODOS	1 RESIDENCIA INDIVID	200,00	87.152,64	501,94
		TODOS	1 RESIDENCIA INDIVID	200,00	87.152,64	501,94
			120 RESIDENCIAL UTILIZ	200,00	77.987,33	498,18
QI 1 2 4 7 11 20	J K L M V W X Z	TODOS	1 RESIDENCIA INDIVID	90,00	59.070,12	501,94
		TODOS	1 RESIDENCIA INDIVID	90,00	59.070,12	501,94
QI 3 5 6 9 16 22	B D F I Q R U	TODOS	1 RESIDENCIA INDIVID	200,00	81.342,47	501,94
		TODOS	1 RESIDENCIA INDIVID	200,00	81.342,47	501,94
			120 RESIDENCIAL UTILIZ	200,00	72.788,18	498,18
QI 3 5 6 9 16 22	J K L M V W X Z	TODOS	1 RESIDENCIA INDIVID	90,00 A 100,00	55.196,67	501,94
QI 8 10 12 14 18	B D F I Q R U	TODOS	1 RESIDENCIA INDIVID	200,00	80.374,10	501,94
		TODOS	1 RESIDENCIA INDIVID	200,00	80.374,10	501,94
			120 RESIDENCIAL UTILIZ	200,00	71.921,65	498,18
QI 8 10 12 14 18	J K L M V W X Z	TODOS	1 RESIDENCIA INDIVID	90,00	54.228,31	501,94
		TODOS	1 RESIDENCIA INDIVID	90,00	54.228,31	501,94
QE 1 3 4 5 8 9 10 12 14 18	TODOS	TODOS	1 RESIDENCIA INDIVID	200,00	76.500,65	501,94
		TODOS	1 RESIDENCIA INDIVID	210,00	79.405,74	501,94
		TODOS	1 RESIDENCIA INDIVID	235,00	86.184,28	501,94
		TODOS	1 RESIDENCIA INDIVID	240,00	131.697,33	501,94
QE 15	TODOS	TODOS	1 RESIDENCIA INDIVID	260,00	92.962,82	501,94
			1 RESIDENCIA INDIVID	300,00	102.646,45	501,94
			1 RESIDENCIA INDIVID	360,00	116.203,52	501,94
			1 RESIDENCIA INDIVID	402,00	125.887,15	501,94
			120 RESIDENCIAL UTILIZ	200,00	69.322,07	498,18
			120 RESIDENCIAL UTILIZ	235,00	77.120,81	498,18
			1 RESIDENCIA INDIVID	200,00	88.121,01	501,94
			1 RESIDENCIA INDIVID	210,00	91.026,09	501,94
			1 RESIDENCIA INDIVID	235,00	97.804,63	501,94
			1 RESIDENCIA INDIVID	260,00	105.551,53	501,94
QE 20	TODOS	TODOS	1 RESIDENCIA INDIVID	272,00	108.456,62	501,94
			1 RESIDENCIA INDIVID	300,00	112.330,07	501,94
			1 RESIDENCIA INDIVID	360,00	118.140,25	501,94
			1 RESIDENCIA INDIVID	402,00	127.823,88	501,94



GOVERNO DO DISTRITO FEDERAL
SECRETARIA DE ESTADO DA FAZENDA
Subsecretaria da Receita

PROTOCOLO LEGISLATIVO
PL Nº 533 107
Fls. Nº 206 R

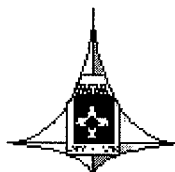


Anexo Único do Projeto de Lei número de de
PVI - Pauta de Valores de Imóveis para Incidência do IPTU Exercício de : 2008

Quadra	Conj/Blocos	Lotes	Cód Natureza	Área Ter. (M2)	Vir Terreno (R\$)	Vir M2 Const (R\$)
QE 13 15 17	TODOS	TODOS	1 RESIDENCIA INDIVID	120,00	65.848,66	501,94
281	TODOS	TODOS	1 RESIDENCIA INDIVID	240,00	131.697,33	50.194,40
			1 RESIDENCIA INDIVID	200,00	94.899,54	501,94
			120 RESIDENCIAL UTILIZ	120,00	58.923,76	498,18
			120 RESIDENCIAL UTILIZ	200,00	84.919,54	498,18
QE 19 21 24 26	TODOS	TODOS	1 RESIDENCIA INDIVID	120,00	59.070,12	501,94
28 30 32			1 RESIDENCIA INDIVID	200,00	86.184,28	501,94
34 36			1 RESIDENCIA INDIVID	204,00	87.152,64	501,94
			1 RESIDENCIA INDIVID	208,00	88.121,01	501,94
			1 RESIDENCIA INDIVID	209,00 A 213,00	89.089,37	501,94
			120 RESIDENCIAL UTILIZ	120,00	52.858,08	498,18
			120 RESIDENCIAL UTILIZ	200,00	77.120,81	498,18
			120 RESIDENCIAL UTILIZ	210,00	79.720,38	498,18
QE 38	A ATE K	110 A 120 M2	1 RESIDENCIA INDIVID	115,00	46.481,41	501,94
		121 A 130 M2	1 RESIDENCIA INDIVID	125,00	49.386,50	501,94
(INCLUSIVE	COM/RES)	131 A 140 M2	1 RESIDENCIA INDIVID	135,00	52.291,59	501,94
		141 A 150 M2	1 RESIDENCIA INDIVID	145,00	55.196,67	501,94
		151 A 160 M2	1 RESIDENCIA INDIVID	155,00	58.101,76	501,94
		161 A 170 M2	1 RESIDENCIA INDIVID	165,00	61.006,85	501,94
		171 A 180 M2	1 RESIDENCIA INDIVID	175,00	62.943,58	501,94
		181 A 190 M2	1 RESIDENCIA INDIVID	185,00	64.880,30	501,94
		191 A 200 M2	1 RESIDENCIA INDIVID	195,00	66.817,03	501,94
		200 A 210 M2	1 RESIDENCIA INDIVID	205,00	68.753,75	501,94
QE 38 EXPANSAO	A,P ATE X	TODOS	1 RESIDENCIA INDIVID	116,00 A 120,00	37.766,15	501,94
			1 RESIDENCIA INDIVID	60,00	19.367,25	501,94
			120 RESIDENCIAL UTILIZ	120,00	33.794,51	498,18
TODAS	TODOS	TODOS	7 ASSENTAMENTOS(DE	10,00 A 70,00	35.472,01	412,39
			1 RESIDENCIA INDIVID	75,00	48.418,14	627,43
			120 RESIDENCIAL UTILIZ	130,00	86.652,59	498,18
			120 RESIDENCIAL UTILIZ	130,00	33.794,51	498,18
QE 42	J,P	1	1 RESIDENCIA INDIVID	130,00	49.386,50	501,94
QE 42	TODOS	TODOS	7 ASSENTAMENTOS(DE	60,00 A 120,00	18.090,73	329,91
QE 42	TODOS	TODOS	7 ASSENTAMENTOS(DE	120,00 A 190,00	35.472,01	412,39
TODAS			7 ASSENTAMENTOS(DE	191,00 A 250,00	37.245,61	412,39

Sector: 920613 SETOR RES IND E ABAST-HAB COLETIVA

Quadra	Conj/Blocos	Lotes	Natureza	Área Ter. (M2)	Vir Terreno (R\$)	Vir M2 Const (R\$)
HAB.COLETIVA	QI E QE					
QI 1 2 4 7	A O		4 RESIDENCIA COLETIV	520,00	880.952,42	567,89
QI 11 20	E H P T		4 RESIDENCIA COLETIV	910,00	1.241.179,93	567,89
	G S		4 RESIDENCIA COLETIV	390,00	727.588,24	567,89
QI 3 5 6 9	A O		4 RESIDENCIA COLETIV	520,00	823.886,68	567,89
QI 16 22	E H P T		4 RESIDENCIA COLETIV	910,00	1.162.714,53	567,89
	G S		4 RESIDENCIA COLETIV	390,00	681.222,32	567,89
QI 8 10 12	A O		4 RESIDENCIA COLETIV	520,00	777.520,76	567,89
QI 14 18	E H P T		4 RESIDENCIA COLETIV	910,00	1.098.515,57	567,89
	G S		4 RESIDENCIA COLETIV	390,00	641.989,62	567,89
QI 23	GUARA NOBRE	2A6 JUNTOS	4 RESIDENCIA COLETIV	7.200,00	5.824.272,50	757,19
QI 23	ED.BELIZE	9E11 JUNTOS	4 RESIDENCIA COLETIV	4.800,00	4.397.628,90	757,19
QI 23		3 12 14	4 RESIDENCIA COLETIV	3.000,00	3.167.148,79	757,19
QI 23		5 10	4 RESIDENCIA COLETIV	2.700,00	2.906.786,34	757,19
QI 23		7	4 RESIDENCIA COLETIV	2.160,00	2.435.993,95	757,19
QI 23	MTE.CARLO	8	4 RESIDENCIA COLETIV	2.160,00	2.435.993,95	757,19
QI 23		13	4 RESIDENCIA COLETIV	2.400,00	2.667.823,53	757,19
QI 25	RES.D.PARK.L10	1 3 10	4 RESIDENCIA COLETIV	3.000,00	3.167.148,79	757,19
QI 25	ED.MEDITERAN	12E14 JUNTOS	4 RESIDENCIA COLETIV	6.000,00	5.214.382,36	757,19
QI 25	GUARA MASTE	4	4 RESIDENCIA COLETIV	2.400,00	2.667.823,53	757,19
QI 25		2 6 8	4 RESIDENCIA COLETIV	2.400,00	2.667.823,53	757,19
QI 25	SRTO WOLF A/	5A17	4 RESIDENCIA COLETIV	16.800,00	10.229.034,61	757,19
QI 27		1 3 5	4 RESIDENCIA COLETIV	3.000,00	3.167.148,79	757,19
QI 27	STA.ETIENE	2 4 6	4 RESIDENCIA COLETIV	2.400,00 A 2.496,99	2.667.823,53	757,19



GOVERNO DO DISTRITO FEDERAL
SECRETARIA DE ESTADO DA FAZENDA

Subsecretaria da Receita

PROTOCOLO LEGISLATIVO
PL Nº 533/07
Fls. Nº 207



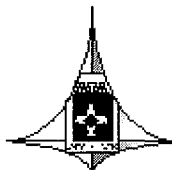
Anexo Único do Projeto de Lei número de de
PVI - Pauta de Valores de Imóveis para Incidência do IPTU Exercício de : 2008

Quadra	Conj/Blocos	Lotes	Cód Natureza	Área Ter. (M2)	Vir Terreno (R\$)	Vir M2 Const (R\$)
QI 27	TODOS	TODOS	4 RESIDENCIA COLETIV	5.032,00	5.528.243,95	757,19
QI 27		7 8	4 RESIDENCIA COLETIV	2.500,00 A 2.516,00	2.767.688,58	757,19
QI 27		9	4 RESIDENCIA COLETIV	2.497,00	2.756.988,76	757,19
QI 27		10	4 RESIDENCIA COLETIV	2.541,00	2.789.088,24	757,19
QI 29		1 3	4 RESIDENCIA COLETIV	3.180,00	3.302.679,93	757,19
QI 29		2 4 6	4 RESIDENCIA COLETIV	3.227,00	3.324.079,59	757,19
QI 29		8	4 RESIDENCIA COLETIV	2.905,00	2.921.052,77	757,19
QI 31	TAPAJOS	1	4 RESIDENCIA COLETIV	2.516,00	2.767.688,58	757,19
QI 31	RENATO SA JR	7	4 RESIDENCIA COLETIV	2.516,00	2.767.688,58	757,19
QI 31	TOCANTINS	5	4 RESIDENCIA COLETIV	2.516,00	2.767.688,58	757,19
QI 31	RIO NEGRO L11	3 9 11	4 RESIDENCIA COLETIV	2.516,00	2.767.688,58	757,19
QI 31	ED.RIO BRANC	13	4 RESIDENCIA COLETIV	2.516,00	2.767.688,58	757,19
QI 31		15	4 RESIDENCIA COLETIV	2.516,00	2.767.688,58	757,19
QI 31		2 4 6 8	4 RESIDENCIA COLETIV	3.227,00	2.842.587,37	757,19
QI 31		10	4 RESIDENCIA COLETIV	3.000,00	3.167.148,79	757,19
QI 31		17	4 RESIDENCIA COLETIV	2.400,00	2.667.823,53	757,19
QI 33		1 3 14	4 RESIDENCIA COLETIV	3.000,00	3.167.148,79	757,19
QI 33		2 4 6 8 9 11	4 RESIDENCIA COLETIV	2.400,00	2.667.823,53	757,19
QI 33		13 15	4 RESIDENCIA COLETIV	2.400,00	2.667.823,53	757,19
QI 33		5 12	4 RESIDENCIA COLETIV	2.700,00	2.906.786,34	757,19
QI 33		7 10	4 RESIDENCIA COLETIV	2.160,00	2.435.993,95	757,19
QE 1	D		4 RESIDENCIA COLETIV	1.020,00	859.552,77	567,89
QE 1	E		4 RESIDENCIA COLETIV	600,00 A 672,00	1.027.183,39	567,89
QE 1	G		4 RESIDENCIA COLETIV	900,00	1.241.179,93	567,89
QE 2	B E		4 RESIDENCIA COLETIV	600,00	952.284,60	567,89
QE 2	C		4 RESIDENCIA COLETIV	1.200,00	1.476.576,13	567,89
QE 2	D		4 RESIDENCIA COLETIV	1.080,00	1.383.844,29	567,89
QE 2	F		4 RESIDENCIA COLETIV	900,00	1.241.179,93	567,89
QE 2	G		4 RESIDENCIA COLETIV	540,00	902.352,08	567,89
QE 2	I		4 RESIDENCIA COLETIV	1.320,00	1.569.307,96	567,89
QE 3	K		4 RESIDENCIA COLETIV	1.200,00	1.383.844,29	567,89
QE 4	B		4 RESIDENCIA COLETIV	960,00	1.283.979,24	567,89
QE 7	I		4 RESIDENCIA COLETIV	1.140,00	1.390.977,51	567,89
QE 7	K		4 RESIDENCIA COLETIV	1.020,00	1.337.478,38	567,89
QE 7	L		4 RESIDENCIA COLETIV	1.200,00	1.476.576,13	567,89
QE 12	D		4 RESIDENCIA COLETIV	720,00	959.417,82	567,89
QE 12	H		4 RESIDENCIA COLETIV	1.320,00 A 1.540,00	1.587.141,01	567,89
QE 18	G I		4 RESIDENCIA COLETIV	720,00	959.417,82	567,89
QE 20	D		4 RESIDENCIA COLETIV	1.380,00	1.651.339,97	567,89
QE 20	F G		4 RESIDENCIA COLETIV	960,00 A 1.100,00	1.294.679,07	567,89
QE 20	J		4 RESIDENCIA COLETIV	1.200,00	1.490.842,56	567,89
QE 38 EXPANSAO	PJ 1 E 2		4 RESIDENCIA COLETIV	1.200,00	1.490.842,56	567,89
QE 38 EXPANSAO	BL A ATE F		4 RESIDENCIA COLETIV	900,00	859.552,77	567,89
QE 38 EXPANSÃO	BL A ATÉ F		4 RESIDENCIA COLETIV	900,00	1.059.282,87	567,89

Cidade Núcleo Bandeirante

Setor: **920849 AREA DE DESENVOLVIMENTO ECONOMICO**

Quadra	Conj/Blocos	Lotes	Natureza	Área Ter. (M2)	Vir Terreno (R\$)	Vir M2 Const (R\$)
ÁREA DE DESENV	OLVIMENTO EC	OMICO DO N. B	12 CENTRO COMERCIAL		0,00	0,00
ATE 150M²			12 CENTRO COMERCIAL	150,00	10.672,08	312,91
151M² À 300M²			12 CENTRO COMERCIAL	300,00	21.344,16	312,91
301M² A 600M²			12 CENTRO COMERCIAL	600,00	32.016,24	312,91
601 A 1000M²			12 CENTRO COMERCIAL	1.000,00	42.688,32	312,91
1001 A 1500M²			12 CENTRO COMERCIAL	1.500,00	53.360,40	312,91
1501 A 2000M²			12 CENTRO COMERCIAL	2.000,00	64.032,48	312,91
2001 A 3000M²			12 CENTRO COMERCIAL	3.000,00	74.704,56	312,91
3001 A 5000M²			12 CENTRO COMERCIAL	5.000,00	106.720,80	312,91
5001 A 10000M²			12 CENTRO COMERCIAL	10.000,00	160.081,20	312,91
10001 A 20000M			12 CENTRO COMERCIAL	20.000,00	213.441,60	312,91



GOVERNO DO DISTRITO FEDERAL
SECRETARIA DE ESTADO DA FAZENDA
Subsecretaria da Receita

PROTOCOLO LEGISLATIVO
PL Nº 533 107
Fls. Nº 208 R

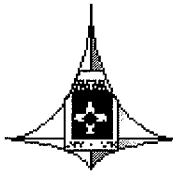


Anexo Único do Projeto de Lei número de de
PVI - Pauta de Valores de Imóveis para Incidência do IPTU Exercício de : 2008


Quadra Conj/Blocos Lotes Cód Natureza Área Ter. (M2) Vlr Terreno (R\$) Vlr M2 Const (R\$)

Sector: 920629 AREA ESPECIAL

Quadra	Conj/Blocos	Lotes	Natureza	Área Ter. (M2)	Vlr Terreno (R\$)	Vlr M2 Const (R\$)
NB-AREAS ESP. E DIVERSOS						
QUARTEL CBDF			85 CORPO DE BOMBEIRO	10.132,00	319.290,53	470,27
RUA 14 AE 1	AV CENTRAL	LT A	98 AREAS ESPECIAIS P/ E	1.201,00	127.930,62	525,54
AE 2	AV CONTORNO	LT E	98 AREAS ESPECIAIS P/ E	457,00	174.707,01	525,54
		LT H	98 AREAS ESPECIAIS P/ E	549,00	198.376,99	525,54
		LT O P	98 AREAS ESPECIAIS P/ E	764,00	395.626,84	525,54
		LT S	98 AREAS ESPECIAIS P/ E	886,00	278.967,65	525,54
		814A/820A	4 RESIDENCIA COLETIV	300,00	171.231,93	590,92
AE-2	JUNTOS	LT A E B	4 RESIDENCIA COLETIV	701,29	285.386,56	590,92
		LT C	4 RESIDENCIA COLETIV	396,53	190.257,70	590,92
		LT D	4 RESIDENCIA COLETIV	427,16	199.770,59	590,92
		LT E	4 RESIDENCIA COLETIV	457,81	210.642,46	590,92
		LT F	4 RESIDENCIA COLETIV	488,43	218.796,36	590,92
			13 COMERCIO/RESIDENCI	488,00	260.136,27	505,06
		LT G	4 RESIDENCIA COLETIV	519,06	228.988,74	590,92
			10 COMERCIAL	519,00	202.619,19	470,05
		LT H	4 RESIDENCIA COLETIV	549,43	239.181,11	590,92
		LT I	4 RESIDENCIA COLETIV	580,06	248.014,51	590,92
			10 COMERCIAL	580,00	219.454,02	470,05
		LT J	4 RESIDENCIA COLETIV	610,93	254.809,43	590,92
	JUNTOS	LT K,L,M E N	4 RESIDENCIA COLETIV	2.749,98	699.876,55	590,92
			10 COMERCIAL	2.749,00	619.281,22	590,92
	JUNTOS	LT O E P	4 RESIDENCIA COLETIV	1.552,72	477.003,24	590,92
		LT Q	4 RESIDENCIA COLETIV	825,31	318.681,65	590,92
		LT R	4 RESIDENCIA COLETIV	855,93	328.874,03	590,92
		LT S	4 RESIDENCIA COLETIV	886,56	336.348,44	590,92
	JUNTOS	LT T E U	4 RESIDENCIA COLETIV	1.864,99	532.721,57	590,92
			10 COMERCIAL	1.864,00	471.375,22	470,05
		LT V	4 RESIDENCIA COLETIV	978,43	355.374,21	590,92
			10 COMERCIAL	978,00	314.450,56	470,05
		LT X	4 RESIDENCIA COLETIV	1.009,06	364.207,60	590,92
			10 COMERCIAL	1.009,00	322.266,73	470,05
AE-3		POSTO DE SAU	32 MEDICO/HOSPITALAR	9.665,00	419.408,37	462,48
AE-4		C. DE ENS. MED	41 ENSINO 20.GRAU	27.730,00	914.228,74	413,84
OBSERVACAO: SE	DESMEMBRAD	VALOR TER X 2				
		SUBSOLO M2X C				
AE 5	AV CONTORNO	LT A/F	98 AREAS ESPECIAIS P/ E	778,00	223.174,12	525,54
		LT K	98 AREAS ESPECIAIS P/ E	538,00	154.418,45	525,54
		LT S	98 AREAS ESPECIAIS P/ E	346,00	110.459,92	525,54
AE-5	JUNTOS	LT A,B,C,D,E E F	4 RESIDENCIA COLETIV	4.268,00	758.992,34	590,92
		LT G	4 RESIDENCIA COLETIV	629,00	209.283,47	590,92
		LT H	4 RESIDENCIA COLETIV	605,00	202.488,56	590,92
		LT I	4 RESIDENCIA COLETIV	586,00	196.373,13	590,92
		LT J	4 RESIDENCIA COLETIV	562,00	191.616,69	590,92
		LT K	4 RESIDENCIA COLETIV	538,00	186.180,75	590,92
		LT L	4 RESIDENCIA COLETIV	514,00	179.385,84	590,92
	JUNTOS	LT M,N E O	4 RESIDENCIA COLETIV	1.398,00	362.848,62	590,92
	JUNTOS	LT P E Q	4 RESIDENCIA COLETIV	802,00	245.976,03	590,92
			10 COMERCIAL	802,00	217.650,29	470,05
			13 COMERCIO/RESIDENCI	802,00	292.451,33	401,75
		LT R	4 RESIDENCIA COLETIV	370,00	139.295,82	590,92
		LT S	4 RESIDENCIA COLETIV	346,00	133.180,39	590,92
		LT T	4 RESIDENCIA COLETIV	322,00	126.385,47	590,92
AE 6	AV CONTORNO	LT A	98 AREAS ESPECIAIS P/ E	1.038,00	246.844,10	525,54
		LT B	98 AREAS ESPECIAIS P/ E	1.015,00	243.462,67	525,54
		LT C	98 AREAS ESPECIAIS P/ E	993,00	239.517,68	525,54
		LT D	98 AREAS ESPECIAIS P/ E	970,00	235.009,11	525,54

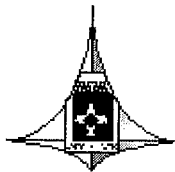


GOVERNO DO DISTRITO FEDERAL
SECRETARIA DE ESTADO DA FAZENDA
Subsecretaria da Receita



Anexo Único do Projeto de Lei número de de
PVI - Pauta de Valores de Imóveis para Incidência do IPTU Exercício de : 2008

Quadra	Conj/Blocos	Lotes	Cód Natureza	Área Ter. (M2)	Vir Terreno (R\$)	Vir M2 Const (R\$)		
AE-6		LT H,I	98 AREAS ESPECIAIS P/ E	1.080,00	252.479,81	525,54		
		LT M	98 AREAS ESPECIAIS P/ E	812,00	205.703,42	525,54		
		LT N	98 AREAS ESPECIAIS P/ E	1.107,00	256.988,38	525,54		
		LT A	4 RESIDENCIA COLETIV	1.038,00	297.617,41	590,92		
		LT B	4 RESIDENCIA COLETIV	1.015,90	293.540,46	590,92		
		LT C	4 RESIDENCIA COLETIV	993,00	288.784,02	590,92		
		LT D	4 RESIDENCIA COLETIV	970,20	283.348,08	590,92		
		LT E	4 RESIDENCIA COLETIV	1.080,00	304.412,33	590,92		
		JUNTOS	LT F E P	4 RESIDENCIA COLETIV	2.590,60	530.683,10	590,92	
				10 COMERCIAL	2.590,00	469.571,49	470,05	
				LT G	4 RESIDENCIA COLETIV	1.080,00	304.412,33	590,92
				LT H	4 RESIDENCIA COLETIV	1.080,00	304.412,33	590,92
				LT I	4 RESIDENCIA COLETIV	1.080,00	304.412,33	590,92
				LT J	4 RESIDENCIA COLETIV	1.080,00	304.412,33	590,92
		LT K	4 RESIDENCIA COLETIV	1.542,60	372.361,51	590,92		
AE-6		SUBSOLO M2X C						
		LT L	4 RESIDENCIA COLETIV	697,80	223.552,80	590,92		
		LT M	4 RESIDENCIA COLETIV	812,70	248.014,51	590,92		
		LT N	4 RESIDENCIA COLETIV	1.107,93	309.848,26	590,92		
		LT O	4 RESIDENCIA COLETIV	1.313,40	348.579,29	590,92		
		LT Q	4 RESIDENCIA COLETIV	1.723,80	409.733,56	590,92		
		LT R	4 RESIDENCIA COLETIV	1.900,00	438.951,70	590,92		
				10 COMERCIAL	1.900,00	388.403,56	470,05	
AE 7	AV CONTORNO	LT H	98 AREAS ESPECIAIS P/ E	405,00	122.858,48	525,54		
		LT K	98 AREAS ESPECIAIS P/ E	430,00	129.057,76	525,54		
		LT L	98 AREAS ESPECIAIS P/ E	442,00	131.312,04	525,54		
		LT M	98 AREAS ESPECIAIS P/ E	457,00	134.693,47	525,54		
		LT O	98 AREAS ESPECIAIS P/ E	490,00	142.583,46	525,54		
		LT P	98 AREAS ESPECIAIS P/ E	510,00	148.219,17	525,54		
		LT Q	98 AREAS ESPECIAIS P/ E	530,00	152.727,74	525,54		
		LT R	98 AREAS ESPECIAIS P/ E	550,00	156.672,74	525,54		
		LT W	98 AREAS ESPECIAIS P/ E	900,00	220.919,83	525,54		
AE-7	JUNTOS	LT A A G	4 RESIDENCIA COLETIV	2.682,50	542.234,46	590,92		
			10 COMERCIAL	2.682,00	479.792,63	470,05		
		LT H	4 RESIDENCIA COLETIV	405,00	148.129,21	590,92		
		LT I	4 RESIDENCIA COLETIV	412,50	150.847,18	590,92		
		LT J	4 RESIDENCIA COLETIV	420,00	152.885,66	590,92		
		LT K	4 RESIDENCIA COLETIV	430,00	155.603,62	590,92		
		LT L	4 RESIDENCIA COLETIV	442,50	158.321,59	590,92		
		LT M	4 RESIDENCIA COLETIV	457,50	162.398,54	590,92		
		LT N	4 RESIDENCIA COLETIV	472,50	167.154,98	590,92		
		LT O	4 RESIDENCIA COLETIV	490,00	171.911,43	590,92		
		LT P	4 RESIDENCIA COLETIV	510,00	178.706,34	590,92		
		LT Q	4 RESIDENCIA COLETIV	530,00	184.142,28	590,92		
		LT R	4 RESIDENCIA COLETIV	550,00	188.898,72	590,92		
		LT S	4 RESIDENCIA COLETIV	575,00	195.014,15	590,92		
				10 COMERCIAL	575,00	172.557,00	470,05	
		JUNTOS	LT T E U	4 RESIDENCIA COLETIV	1.232,00	335.668,95	590,92	
				10 COMERCIAL	1.232,00	297.014,49	470,05	
				LT V	4 RESIDENCIA COLETIV	660,00	214.039,92	590,92
				10 COMERCIAL	660,00	189.391,83	470,05	
		JUNTOS	LT Y E Z	4 RESIDENCIA COLETIV	1.410,00	364.207,60	590,92	
				10 COMERCIAL	1.410,00	322.266,73	470,05	
		JUNTOS	LT W-1 E W-2	4 RESIDENCIA COLETIV	1.590,00	387.989,82	590,92	
				10 COMERCIAL	1.590,00	343.310,27	470,05	
				LT W	4 RESIDENCIA COLETIV	900,00	266.360,79	590,92
		OBSERVACAO: SE	DESMEMBRAD	VALOR TER X 2 SUBSOLO M2X C				
		AE-8	LT A	C. DE ENSINO N	41 ENSINO 20.GRAU	10.972,42	459.756,65	413,84
				LT B	89 OUTROS	7.354,61	259.545,98	413,84
				LT C	EQUIP COMUNIT	8.257,75	280.113,78	413,84
		AE 10			98 AREAS ESPECIAIS P/ E	3.820,00	99.752,07	462,48



GOVERNO DO DISTRITO FEDERAL
SECRETARIA DE ESTADO DA FAZENDA
Subsecretaria da Receita

PROTOCOLO LEGISLATIVO
PL Nº 533/07
Fis. Nº 277

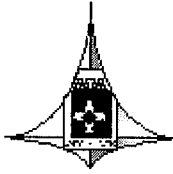


Anexo Único do Projeto de Lei número de de
PVI - Pauta de Valores de Imóveis para Incidência do IPTU Exercício de : 2008

Quadra	Conj/Blocos	Lotes	Cód Natureza	Área Ter. (M2)	Vir Terreno (R\$)	Vir M2 Const (R\$)
AE 11		GINASIO BRASI	41 ENSINO 20.GRAU	6.164,40	315.752,41	413,84
AE 12		LT A/N,A-1/N-1	4 RESIDENCIA COLETIV	330,00	162.398,54	590,92
			10 COMERCIAL	330,00	143.697,29	470,05
		LT H1 E K1	13 COMERCIO/RESIDENCI	330,00	227.821,20	401,75
		LT A/N	98 AREAS ESPECIAIS P/ E	330,00	134.693,47	525,54
AE 13		LT A/Q,A-1/Q-1	4 RESIDENCIA COLETIV	330,00	162.398,54	590,92
			10 COMERCIAL	330,00	143.697,29	470,05
		LT N/O	11 COMERCIO LOCAL	330,00	139.814,57	511,34
		A/B,C,D,E,L,P,Q	98 AREAS ESPECIAIS P/ E	330,00	134.693,47	525,54
		LT D,L,O,Q-1	98 AREAS ESPECIAIS P/ E	330,00	134.693,47	525,54
		LT A1 B1	98 AREAS ESPECIAIS P/ E	660,00	269.386,94	525,54
AE 19		LT A A Q	4 RESIDENCIA COLETIV	990,00	288.104,52	590,92
AE 19	L	F	10 COMERCIAL	990,00	509.854,83	470,05
AE 19		LT B,G	98 AREAS ESPECIAIS P/ E	990,00	238.954,10	525,54
		LT C,E	98 AREAS ESPECIAIS P/ E	2.970,00	716.862,31	525,54
		LT H,I,J,K	98 AREAS ESPECIAIS P/ E	1.980,00	477.908,21	525,54
AE 20		CAESB	81 AGUA E ESGOTOS	1.200,00	49.700,16	385,62
AE 21		CAESB	81 AGUA E ESGOTOS	3.000,00	100.986,49	385,62
OBSERVACAO: SE	DESMEMBRAD	VALOR TER X 2 SUBSOLO M2X C				
PLL-1	ROD.BSB/ANAP		76 POSTO DE LAVAGEM E	1.000,00	1.339.761,15	705,60
PLL-2	VIA NB-1		76 POSTO DE LAVAGEM E	1.000,00	1.339.761,15	705,60
PLL-3	VIA NB-1		76 POSTO DE LAVAGEM E	1.000,00	1.339.761,15	705,60
PLL-6	VIA NB-4		76 POSTO DE LAVAGEM E	1.000,00	1.339.761,15	705,60
ESCOLA CLASSE	1 2A AVENIDA		42 ENSINO 10.GRAU	3.240,00	130.088,94	470,27
ESCOLA CLASSE	2 2A AVENIDA		42 ENSINO 10.GRAU	3.240,00	130.088,94	470,27
ESCOLA CLASSE	3 2A AVENIDA		42 ENSINO 10.GRAU	3.240,00	130.088,94	470,27
SERVICO SOCIAL	AV CENTRAL		91 ENTIDADES DE ASSIS	2.178,00	76.921,36	470,27
TELEBRASILIA	AV CENTRAL		82 TELECOMUNICACOES	2.178,00	140.886,15	470,27
DEL.DE POLICIA	AV CENTRAL		84 SEGURANCA PUBLICA	2.191,20	94.458,74	470,27
14	CLUBE		51 CLUBES	9.987,50	322.885,00	470,27
15	CLUBE		51 CLUBES	7.437,50	322.885,00	470,27
SUPERMERCADO	AV CENTRAL		74 SUPERMERCADO	2.800,00	378.397,97	470,27
CURIA ARQUID.	2A AVENIDA		92 ENTIDADES RELIGIOS	3.900,00	214.289,01	470,27

Setor: 920623 COMERCIO

Quadra	Conj/Blocos	Lotes	Natureza	Área Ter. (M2)	Vir Terreno (R\$)	Vir M2 Const (R\$)
NB - COMERCIO	E TIPO OFICIO					
2A. AVENIDA	COMERCIO	227-A/505-A E 790-A/880-A	10 COMERCIAL	150,00	80.457,36	470,05
			4 RESIDENCIA COLETIV	150,00	86.974,95	590,92
	TIPO OFICIO	525-A/635-B E 1315-A/1425-B	10 COMERCIAL	144,00	77.943,06	470,05
			4 RESIDENCIA COLETIV	144,00	84.256,98	590,92
AV.CENTRAL	COMERCIO 14		10 COMERCIAL	144,00	77.943,06	470,05
			4 RESIDENCIA COLETIV	144,00	84.256,98	590,92
AV. CENTRAL	COMERCIO 15	227/505,294/372, 518/680,790/880, E 1124/1226	10 COMERCIAL	150,00	80.457,36	470,05
			4 RESIDENCIA COLETIV	150,00	86.974,95	590,92
	COMERCIO 31	525/635,380/510, 990/1120, 1315/1425 E 1420/1550	10 COMERCIAL	312,00	161.543,29	470,05
			4 RESIDENCIA COLETIV	312,00	174.629,39	590,92
3A. AVENIDA	COMERCIO	294-A/372-A, 518-A/680-A E 1124-A/1226-A	10 COMERCIAL	150,00	80.457,36	470,05
			4 RESIDENCIA COLETIV	150,00	86.974,95	590,92
	COMERCIO		10 COMERCIAL	312,00	161.543,29	470,05
			4 RESIDENCIA COLETIV	312,00	174.629,39	590,92



GOVERNO DO DISTRITO FEDERAL
SECRETARIA DE ESTADO DA FAZENDA
Subsecretaria da Receita

PROTOCOLO LEGISLATIVO
PL Nº 533 / 07
Fis. Nº 272



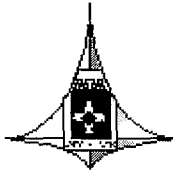
Anexo Único do Projeto de Lei número de de

PVI - Pauta de Valores de Imóveis para Incidência do IPTU Exercício de : 2008

Quadra	Conj/Blocos	Lotes	Cód Natureza	Área Ter. (M2)	Vir Terreno (R\$)	Vir M2 Const (R\$)
	TIPO OFICIO	380-A/510-B, 990-A/1120-B E 1420-A/1550-B	10 COMERCIAL 4 RESIDENCIA COLETIV 13 COMERCIO/RESIDENCI	144,00 144,00 144,00	77.943,06 84.256,98	470,05 590,92
OBS.: SE DESM. VIA NB-1 OU COMERCIO	VALOR TERR X:	238,244,250,256, 262,268,274,280, 286 E 292	10 COMERCIAL 4 RESIDENCIA COLETIV	100,00 100,00	62.857,31 67.949,18	470,05 590,92
AV. DOM BOSCO	BL 785	1 A 10	10 COMERCIAL 4 RESIDENCIA COLETIV	100,00 100,00	62.857,31 67.949,18	470,05 590,92
OU COMERCIO	BL 790	1 A 13	10 COMERCIAL 4 RESIDENCIA COLETIV	100,00 100,00	62.857,31 67.949,18	470,05 590,92
VIA NB-5 OU COMERCIO	BL 1645	1 E 13	10 COMERCIAL 4 RESIDENCIA COLETIV	100,00 100,00	98.685,98 106.680,21	470,05 590,92
		2 A 12	10 COMERCIAL 4 RESIDENCIA COLETIV	100,00 100,00	86.114,51 93.090,38	470,05 590,92
	BL 1915	1 A 6	10 COMERCIAL 4 RESIDENCIA COLETIV	50,00 50,00	58.457,30 63.192,74	470,05 590,92
OBSERVACAO: SE OBSERVACAO: SE	DESMEMBRAD DESMEMBRAD	VALOR TER X 2 VALOR TER. X 2				

Setor: 920627 METROPOLITANA

Quadra	Conj/Blocos	Lotes	Natureza	Área Ter. (M2)	Vir Terreno (R\$)	Vir M2 Const (R\$)
USO MISTO	TODAS AS RUA	ATE 100 M2 101 A 150 M2 151 A 200 M2 201 A 250 M2 251 A 300 M2 301 A 350 M2	1 RESIDENCIA INDIVID 1 RESIDENCIA INDIVID 1 RESIDENCIA INDIVID 1 RESIDENCIA INDIVID 1 RESIDENCIA INDIVID 1 RESIDENCIA INDIVID	100,00 150,00 200,00 250,00 300,00 350,00	23.612,11 34.980,90 44.600,65 51.596,83 60.342,05 67.338,23	470,57 470,57 470,57 470,57 470,57 470,57
RUA 3-A		TODOS 351 A 400 M2 401 A 450 M2 451 A 500 M2 501 A 550 M2 551 A 600 M2 601 A 650 M2 651 A 700 M2 701 A 750 M2 751 A 800 M2 801 A 850 M2 851 A 900 M2 901 A 950 M2 951 A 1000 M2	1 RESIDENCIA INDIVID 1 RESIDENCIA INDIVID 1 RESIDENCIA INDIVID 1 RESIDENCIA INDIVID 1 RESIDENCIA INDIVID 1 RESIDENCIA INDIVID 1 RESIDENCIA INDIVID 1 RESIDENCIA INDIVID 1 RESIDENCIA INDIVID 1 RESIDENCIA INDIVID 1 RESIDENCIA INDIVID 1 RESIDENCIA INDIVID 1 RESIDENCIA INDIVID 1 RESIDENCIA INDIVID	300,00 400,00 450,00 500,00 550,00 600,00 650,00 700,00 750,00 800,00 850,00 900,00 950,00 1.000,00	51.596,83 73.459,89 79.581,55 84.828,68 92.699,39 99.695,57 106.691,75 112.813,40 118.935,06 124.182,20 130.303,85 135.550,99 144.296,21 146.919,78	470,57 470,57 470,57 470,57 470,57 470,57 470,57 470,57 470,57 470,57 470,57 470,57 470,57 470,57
RUA 1 OBS: NATUREZA METROPOLITANA DIVERSOS	120 IDENTICA A	NAT 001	13 COMERCIO/RESIDENCI	450,00	80.868,45	475,94
	RUA 3-A	JI-JARDIM INF. C -CRECHE	43 JARDIM INFANCIA 44 CRECHE/MATERNAL	1.343,86 576,00	52.324,54 40.194,21	470,27 470,27
	RUA DA IGREJA	EC-ESCOLA CL BR-BANCA REV I-IGREJA	42 ENSINO 10.GRAU 70 LOJAS DE REVISTAS E 90 TEMPLOS	4.834,53 13,44 800,00	207.422,61 7.051,62 32.907,54	470,27 307,95 470,27
	RUA 1	CS-CENTRO SO PS-POSTO SAU	91 ENTIDADES DE ASSIS 83 SAUDE PUBLICA	1.631,02 1.216,33	62.700,61 52.035,04	470,27 470,27
	R.4 DA PRACA	ECT-CORREIOS TELEB-POSTO T	86 CORREIOS E TELEGRA 82 TELECOMUNICACOES	144,00 180,00	21.419,40 39.069,27	470,27 470,27



GOVERNO DO DISTRITO FEDERAL
SECRETARIA DE ESTADO DA FAZENDA
Subsecretaria da Receita

PROTOCOLO LEGISLATIVO
PL Nº 533/07
Fis. Nº 213 R



Anexo Único do Projeto de Lei número de de
PVI - Pauta de Valores de Imóveis para Incidência do IPTU Exercício de : 2008

Quadra	Conj/Blocos	Lotes	Cód Natureza	Área Ter. (M2)	Vir Terreno (R\$)	Vir M2 Const (R\$)
RUA 14	AE-1	LT-A	89 OUTROS	1.201,17	99.900,72	470,27
		LT-B	89 OUTROS	1.287,47	104.797,81	470,27
		LT-	89 OUTROS	1.287,54	104.797,81	470,27
		LT-D	89 OUTROS	1.287,16	104.797,81	470,27
QD 8	AE-2	B	69 OUTROS	7.354,00	317.322,68	470,27
		C	69 OUTROS	8.257,00	352.580,75	470,27
		LT-UNICO	89 OUTROS	720,00	69.538,73	470,27

Setor: 920772 NB ASSENTAMENTO

Quadra	Conj/Blocos	Lotes	Natureza	Área Ter. (M2)	Vir Terreno (R\$)	Vir M2 Const (R\$)
TODAS		TODOS	7 ASSENTAMENTOS(DE	130,00		

Setor: 920825 NUCLEO BANDEIRANTE

Quadra	Conj/Blocos	Lotes	Natureza	Área Ter. (M2)	Vir Terreno (R\$)	Vir M2 Const (R\$)
GRANJA MODELO	RIACHO FUNDO	AE 1	84 SEGURANCA PUBLICA	1.103.216,00		

Setor: 920624 PRACA CENTRAL

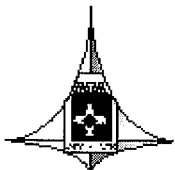
Quadra	Conj/Blocos	Lotes	Natureza	Área Ter. (M2)	Vir Terreno (R\$)	Vir M2 Const (R\$)	
PRACA CENTRAL	MERCADO		73 MERCADOS	1.650,00	91.444,02	470,27	
		ECT	86 CORREIOS E TELEGRA	600,00	22.693,67	470,27	
		HOTEL	LT 4,4A,4B,4C	31 HOTELEIRO	375,00	259.430,27	676,20
		IGREJA		90 TEMPLOS	1.000,00	33.788,35	470,27
		HOTEL	LT 7	31 HOTELEIRO	825,00	570.561,95	676,20
		CAESB		81 AGUA E ESGOTOS	825,00	52.725,45	385,62
		ADM.REGIONAL		60 ADMINISTRATIVO DF	975,00	33.284,04	470,27
		AA1		46 CULTURAL	437,50	664.129,80	470,27
		LIVRE		57 PRACAS	150,00	24.597,40	470,27

Setor: 920630 SETOR DE OFICINAS E PEQ INDUSTRIAS

Quadra	Conj/Blocos	Lotes	Natureza	Área Ter. (M2)	Vir Terreno (R\$)	Vir M2 Const (R\$)
SOPI (INDUST.)	A,B,C,D	LOTES PARES	36 OFICINAS	250,00	24.210,96	295,43
SOPI (COMERC.)	A,B,C,D	LOTES IMPARE	11 COMERCIO LOCAL	150,00	33.219,95	401,54
SOPI(COMERC)	A,B,C,D	LOTES IMPARE	10 COMERCIAL	150,00	41.798,04	505,23

Setor: 920631 SETOR IND BERNARDO SAYAO

Quadra	Conj/Blocos	Lotes	Natureza	Área Ter. (M2)	Vir Terreno (R\$)	Vir M2 Const (R\$)
NB- INDUSTRIAL						
Q.1	A	1A6	20 INDUSTRIAL URBANO	600,00	136.780,98	525,54
01	B	1A17	20 INDUSTRIAL URBANO	1.000,00	225.688,61	525,54
01	C	1A10	20 INDUSTRIAL URBANO	1.000,00	225.688,61	525,54
01	D	1A12	20 INDUSTRIAL URBANO	600,00	136.780,98	525,54
Q.2	A	1A6	20 INDUSTRIAL URBANO	1.000,00	225.688,61	525,54
02	B	3 A 10,12,13E14	20 INDUSTRIAL URBANO	1.000,00	225.688,61	525,54
02	B	1,2,11E15 DE A/	20 INDUSTRIAL URBANO	160,00 A 170,00	37.614,77	525,54
02	C	1A15	20 INDUSTRIAL URBANO	1.000,00	225.688,61	525,54
02	D	1A6	20 INDUSTRIAL URBANO	1.000,00	225.688,61	525,54
02	E	1A4	20 INDUSTRIAL URBANO	600,00	136.780,98	525,54
Q.3	A	1 A 4	20 INDUSTRIAL URBANO	450,00	102.585,73	525,54
03	A	57	20 INDUSTRIAL URBANO	774,00	179.525,03	525,54
03	A	05 A 56	20 INDUSTRIAL URBANO	225,00	51.292,87	525,54
03	B	1A16	20 INDUSTRIAL URBANO	450,00	102.585,73	525,54
03	C	1 A 28	20 INDUSTRIAL URBANO	225,00	51.292,87	525,54
03	C	29	20 INDUSTRIAL URBANO	714,00	162.427,41	525,54



GOVERNO DO DISTRITO FEDERAL
SECRETARIA DE ESTADO DA FAZENDA
Subsecretaria da Receita

PROTOCOLO LEGISLATIVO
PL Nº 533, 07
Fls. Nº 274



Anexo Único do Projeto de Lei número de de
PVI - Pauta de Valores de Imóveis para Incidência do IPTU Exercício de : 2008

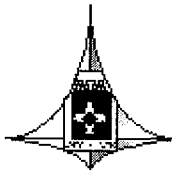
Quadra	Conj/Blocos	Lotes	Cód Natureza	Área Ter. (M2)	Vir Terreno (R\$)	Vir M2 Const (R\$)
NB-COMERCIO LOCAL						
Q.1	CL-1	1A9 *	11 COMERCIO LOCAL	75,00	49.090,24	511,34
Q.2	CL-1	1A7	11 COMERCIO LOCAL	75,00	49.090,24	511,34
	CL 1	LT 6/7	4 RESIDENCIA COLETIV	150,00	115.887,04	525,54
	CL-2	1A6	11 COMERCIO LOCAL	75,00	49.090,24	511,34
	CL-3	1A8	11 COMERCIO LOCAL	75,00	49.090,24	511,34
Q.3	CL-1	1A9	11 COMERCIO LOCAL	90,00	58.908,29	511,34
NB-AREA ESPECI (INSTITUCION AL)						
Q.1	AE	1 *	60 ADMINISTRATIVO DF	1.035,00	52.872,51	470,27
	AE	2	60 ADMINISTRATIVO DF	1.035,00	52.872,51	470,27
	AE	3	60 ADMINISTRATIVO DF	920,00	47.585,26	470,27
	AE	4	60 ADMINISTRATIVO DF	1.017,00	52.872,51	470,27
	AE	5	60 ADMINISTRATIVO DF	1.053,00	52.872,51	470,27
Q.2	AE	1	60 ADMINISTRATIVO DF	1.775,00	89.883,27	470,27
	AE	2	60 ADMINISTRATIVO DF	945,00	47.585,26	470,27
	AE	3	60 ADMINISTRATIVO DF	1.037,00	52.872,51	470,27
	AE	4	60 ADMINISTRATIVO DF	1.763,00	89.883,27	470,27

Setor: 920800 SETOR JUSCELINO KUBITSCHEK

Quadra	Conj/Blocos	Lotes	Natureza	Área Ter. (M2)	Vir Terreno (R\$)	Vir M2 Const (R\$)
LT 1			80 FORÇA E LUZ	4.800,00	133.501,48	397,42

Setor: 920628 SETOR RESIDENCIAL

Quadra	Conj/Blocos	Lotes	Natureza	Área Ter. (M2)	Vir Terreno (R\$)	Vir M2 Const (R\$)
NB-RESIDENCIAL						
2A. AVENIDA	BL 300 A 1160	LT 1 A 9	1 RESIDENCIA INDIVID	120,00	63.004,74	501,94
			120 RESIDENCIAL UTILIZ	120,00	56.378,92	480,70
AV. CENTRAL	BL 655 A 1625	LT 1 A 11	1 RESIDENCIA INDIVID	120,00	63.004,74	501,94
			120 RESIDENCIAL UTILIZ	120,00	56.378,92	480,70
3A. AVENIDA	BL 870 A 1640	LT 1 A 11 1160A	1 RESIDENCIA INDIVID	120,00	63.004,74	501,94
			4 RESIDENCIA COLETIV	150,00		
	BL 1380 E 1400	LT 1	120 RESIDENCIAL UTILIZ	120,00	56.378,92	480,70
			1 RESIDENCIA INDIVID	160,00	86.513,98	501,94
			120 RESIDENCIAL UTILIZ	160,00	77.415,83	480,70
AV. CONTORNO	BL 405 A 1205 E 2005	LT 1 A 12	1 RESIDENCIA INDIVID	120,00	63.004,74	501,94
			120 RESIDENCIAL UTILIZ	120,00	56.378,92	480,70
ST.RESIDENCIAL	CJ 11 A 211	LT 1 A 22	1 RESIDENCIA INDIVID	120,00	63.004,74	501,94



GOVERNO DO DISTRITO FEDERAL
SECRETARIA DE ESTADO DA FAZENDA
Subsecretaria da Receita

PROTOCOLO LEGISLATIVO
PL Nº 533/07
Fis. Nº 275



Anexo Único do Projeto de Lei número de de
PVI - Pauta de Valores de Imóveis para Incidência do IPTU Exercício de : 2008

Quadra	Conj/Blocos	Lotes	Cód Natureza	Área Ter. (M2)	Vir Terreno (R\$)	Vir M2 Const (R\$)
	BL 1680	LT 1 A 27	1 RESIDENCIA INDIVID	120,00	63.004,74	501,94
	BL 1685	LT 1 A 51	1 RESIDENCIA INDIVID	120,00	63.004,74	501,94
	BL 1780	LT 1 A 45	1 RESIDENCIA INDIVID	120,00	63.004,74	501,94
			120 RESIDENCIAL UTILIZ	120,00	56.378,92	480,70
	BL 1740	LT 1 A 58	1 RESIDENCIA INDIVID	120,00	48.899,20	501,94
	BL 1795,1845, 1895,1945,1995 E 2045	LT 1 A 44	1 RESIDENCIA INDIVID	120,00	48.899,20	501,94
			120 RESIDENCIAL UTILIZ	120,00	43.756,77	480,70

Setor: 920760 ST PLACA DA MERCEDES

Quadra	Conj/Blocos	Lotes	Natureza	Área Ter. (M2)	Vir Terreno (R\$)	Vir M2 Const (R\$)
SPLM	01	01 A 16	10 COMERCIAL	64,00	10.307,16	412,69
SPLM	02	01 E 03	22 ARMAZENAGEM/ABAS	1.237,50	118.080,78	525,54
SPLM	02	02	22 ARMAZENAGEM/ABAS	1.250,00	103.512,37	525,54
SPLM	02	04 E 05	22 ARMAZENAGEM/ABAS	2.025,00	167.153,31	525,54
SPLM	02	06	22 ARMAZENAGEM/ABAS	2.044,07	168.686,83	525,54
SPLM	03 04 05 07		10 COMERCIAL	187,75	26.412,11	412,69
SPLM	03 04 05 07		10 COMERCIAL	200,00	28.988,90	412,69
SPLM	03 04 05		22 ARMAZENAGEM/ABAS	400,00	56.740,11	525,54
SPLM	03 04 05		22 ARMAZENAGEM/ABAS	1.000,00	96.611,55	525,54
SPLM	03	14	22 ARMAZENAGEM/ABAS	477,90	67.474,73	525,54
SPLM	03	17	22 ARMAZENAGEM/ABAS	926,34	72.842,04	525,54
SPLM	04		10 COMERCIAL	400,00	47.670,64	412,69
SPLM	04		22 ARMAZENAGEM/ABAS	987,75	82.043,14	525,54
SPLM	04		22 ARMAZENAGEM/ABAS	387,75	55.206,60	525,54
SPLM	05		22 ARMAZENAGEM/ABAS	998,53	95.844,79	525,54
SPLM	05		22 ARMAZENAGEM/ABAS	831,87	72.075,28	525,54
SPLM	05		22 ARMAZENAGEM/ABAS	895,75	72.842,04	525,54
SPLM	06 09		20 INDUSTRIAL URBANO	200,00	34.504,12	525,54
SPLM	06 09		20 INDUSTRIAL URBANO	187,75	31.437,09	525,54
SPLM	07		10 COMERCIAL	287,75	42.517,05	412,69
SPLM	07		10 COMERCIAL	214,58	29.633,10	412,69
SPLM	08		10 COMERCIAL	80,00	12.883,96	412,69
SPLM	08		10 COMERCIAL	96,02	14.172,35	412,69

Setor: 920812 VILA NOVA DIVINEIA

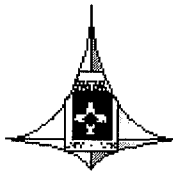
Quadra	Conj/Blocos	Lotes	Natureza	Área Ter. (M2)	Vir Terreno (R\$)	Vir M2 Const (R\$)
AE 11			98 AREAS ESPECIAIS P/ E	600,00	59.347,10	461,98

Cidade Paranoá

:

Setor: 920715 PARANOA

Quadra	Conj/Blocos	Lotes	Natureza	Área Ter. (M2)	Vir Terreno (R\$)	Vir M2 Const (R\$)
TODAS	TODOS	TODOS	7 ASSENTAMENTOS(DE	10,00 A 150,00	11.241,10	203,73
			7 ASSENTAMENTOS(DE	151,00 A 300,00	15.175,49	203,73
			7 ASSENTAMENTOS(DE	301,00 A 550,00	19.671,93	203,73
OBS.: NAT	001 E 120 IDEN	TICA NAT 007	10 COMERCIAL	150,00	13.818,13	261,06
	COMERCIO LO	COMERCIAL	11 COMERCIO LOCAL	200,00	18.522,13	306,93
CONJUNTOS	COMERCIAIS	TIPO - C				
AV.PARANOÁ						
	01	02 A 09	13 COMERCIO/RESIDENCI	128,00	12.140,06	261,06
	02	01	13 COMERCIO/RESIDENCI	372,00	16.636,38	261,06
		02	13 COMERCIO/RESIDENCI	175,00	14.837,86	261,06
		03	13 COMERCIO/RESIDENCI	212,00	15.287,49	261,06
		04 A 07 E 9 A 28	13 COMERCIO/RESIDENCI	200,00	15.287,49	261,06
		08	13 COMERCIO/RESIDENCI	560,00	17.985,28	261,06



GOVERNO DO DISTRITO FEDERAL
SECRETARIA DE ESTADO DA FAZENDA

Subsecretaria da Receita

PROTOCOLO LEGISLATIVO
PL Nº 533/07
Fis. Nº 216



Anexo Único do Projeto de Lei número de de
PVI - Pauta de Valores de Imóveis para Incidência do IPTU Exercício de : 2008

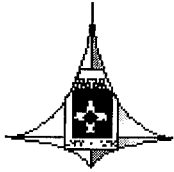
Quadra	Conj/Blocos	Lotes	Cód Natureza	Área Ter. (M2)	Vir Terreno (R\$)	Vir M2 Const (R\$)
03	01 A 14	13	COMERCIO/RESIDENCI	128,00	12.140,06	261,06
	15	13	COMERCIO/RESIDENCI	160,00	14.837,86	261,06
04	01 A 23	13	COMERCIO/RESIDENCI	200,00	15.287,49	261,06
04	01 A 23	13	COMERCIO/RESIDENCI	130,00	15.287,49	261,06
05	01	13	COMERCIO/RESIDENCI	160,00	14.837,86	261,06
	02 A 22	13	COMERCIO/RESIDENCI	128,00	12.140,06	261,06
06	01 A 03	13	COMERCIO/RESIDENCI	128,00	12.140,06	261,06
	04	10	COMERCIAL	128,00	10.973,22	261,06
	05 A 06	13	COMERCIO/RESIDENCI	256,00	15.737,12	261,06
07	01 A 07	13	COMERCIO/RESIDENCI	128,00	12.140,06	261,06
	08	13	COMERCIO/RESIDENCI	240,00	15.737,12	261,06
08	01 A 19	13	COMERCIO/RESIDENCI	128,00	12.140,06	261,06
09	01	13	COMERCIO/RESIDENCI	238,00	15.737,12	261,06
	02 A 29	13	COMERCIO/RESIDENCI	130,00 A 150,00	14.388,22	261,06
	30	13	COMERCIO/RESIDENCI	182,00	14.837,86	261,06
10	01 A 15	13	COMERCIO/RESIDENCI	128,00	12.140,06	261,06
11	01 A 15	13	COMERCIO/RESIDENCI	150,00	14.388,22	261,06
	16 A 30	13	COMERCIO/RESIDENCI	150,00	14.388,22	261,06
12	01 A 20	13	COMERCIO/RESIDENCI	128,00	12.140,06	261,06
13	01 A 04	13	COMERCIO/RESIDENCI	128,00	12.140,06	261,06
14	01 A 17	13	COMERCIO/RESIDENCI	128,00	12.140,06	261,06
16	01	13	COMERCIO/RESIDENCI	297,00	16.186,75	261,06
	02	13	COMERCIO/RESIDENCI	198,00	15.287,49	261,06
	03 A 20	13	COMERCIO/RESIDENCI	128,00	12.140,06	261,06
17	01	13	COMERCIO/RESIDENCI	224,00	15.287,49	261,06
	02 A 26	13	COMERCIO/RESIDENCI	128,00	12.140,06	261,06
18	01 A 04	13	COMERCIO/RESIDENCI	128,00	12.140,06	261,06
19	01 A 23	13	COMERCIO/RESIDENCI	128,00	12.140,06	261,06
20	01 A 16	13	COMERCIO/RESIDENCI	128,00	12.140,06	261,06
21	01 A 18	13	COMERCIO/RESIDENCI	130,00 A 270,00	16.186,75	261,06
22	01 A 40	13	COMERCIO/RESIDENCI	150,00	14.388,22	261,06
22	1 A 40	13	COMERCIO/RESIDENCI	130,00	14.388,22	261,06
23	01 A 21	13	COMERCIO/RESIDENCI	270,00	16.186,75	261,06
24	01 A 42	13	COMERCIO/RESIDENCI	150,00	14.388,22	261,06
26	01 E 02	13	COMERCIO/RESIDENCI	300,00	16.186,75	261,06
26	01 E 02	13	COMERCIO/RESIDENCI	130,00	16.186,75	261,06
	03 A 10	13	COMERCIO/RESIDENCI	200,00	15.287,49	261,06

AV.TRANSVERSAL

18	O	1	13	COMERCIO/RESIDENCI	130,00	13.488,96	261,06
21	M	3	13	COMERCIO/RESIDENCI	123,00	13.488,96	261,06
22	A	1	13	COMERCIO/RESIDENCI	114,00	13.488,96	261,06
23	B	48	13	COMERCIO/RESIDENCI	123,00	13.488,96	261,06

DEMAIS DA AV.

Quadra	Conj/Blocos	Lotes	Cód Natureza	Área Ter. (M2)	Vir Terreno (R\$)	Vir M2 Const (R\$)
18	O LOTES 18/28	ATE 140 M2	13	COMERCIO/RESIDENCI	12.140,06	261,06
20	M LOTES 06/17	141 ATE 165 M2	13	COMERCIO/RESIDENCI	12.589,70	261,06
	N LOTES 05/15	166 A 200 M2	13	COMERCIO/RESIDENCI	13.488,96	261,06
21	M LOTES 04/25	201 A 240 M2	13	COMERCIO/RESIDENCI	13.938,59	261,06
	N LOTES 03/23	241 A 300 M2	13	COMERCIO/RESIDENCI	14.388,22	261,06
22	A LOTES 02/12					
	F LOTES 23-24					
23	A LOTES 01					
	B LOTES 25/47					
	M LOTES 01/04					
24	A LOTES 05/21					
	K LOTES 01/04					
25	A LOTES 15/20					
	I LOTES 01/03					



GOVERNO DO DISTRITO FEDERAL
SECRETARIA DE ESTADO DA FAZENDA
Subsecretaria da Receita



PROTOCOLO LEGISLATIVO

PL Nº 533/07

Fis. Nº 217

Anexo Único do Projeto de Lei número de de
PVI - Pauta de Valores de Imóveis para Incidência do IPTU Exercício de : 2008

Quadra	Conj/Blocos	Lotés	Cód Natureza	Área Ter. (M2)	Vir Terreno (R\$)	Vir M2 Const (R\$)
AV.ALTA TENSAO						
2	A LOTES 01/13	ATE 140 M2	13 COMERCIO/RESIDENCI		12.140,06	261,06
	LOTE 14	141 A 165 M2	13 COMERCIO/RESIDENCI		12.589,70	261,06
	B LOTES 02/24	166 A 200 M2	13 COMERCIO/RESIDENCI		13.488,96	261,06
6	A LOTES 01/06	201 A 240 M2	13 COMERCIO/RESIDENCI		13.938,59	261,06
	B LOTES 01/03	241 A 300 M2	13 COMERCIO/RESIDENCI		14.388,22	261,06
	LOTES 10	301 A 360 M2	13 COMERCIO/RESIDENCI		14.388,22	261,06
	C LOTES 01/23	361 A 440 M2	13 COMERCIO/RESIDENCI		14.837,86	261,06
7	A LOTES 01/18	441 A 530 M2	13 COMERCIO/RESIDENCI		15.287,49	261,06
	K LOTES 15/28					
9	F LOTE 01					
10	TODOS		13 COMERCIO/RESIDENCI	130,00 A 530,00	15.287,49	261,06
11	A LOTE 01					
	LOTES 54-55					
	B LOTES 01-40					
	PLL	01	76 POSTO DE LAVAGEM E	2.520,00	774.763,20	480,35
PÇA. CENTRAL						
	TODAS	2	89 OUTROS	625,00	23.426,72	258,75
	TODAS	ATÉ 150M²	89 OUTROS		10.648,51	258,75
	TODAS	151 A 200M²	89 OUTROS		13.310,64	258,75
	TODAS	201 A 250M²	89 OUTROS		15.759,79	258,75
	TODAS	251 A 300M²	89 OUTROS		18.208,95	258,75
	TODAS	301 A 400M²	89 OUTROS		22.468,36	258,75
	TODAS	401 A 500M²	89 OUTROS		26.301,82	258,75
	TODAS	501 A 600M²	89 OUTROS		30.028,80	258,75
	TODAS	601 A 700M²	89 OUTROS		33.542,81	258,75
	TODAS	701 A 800M²	89 OUTROS		36.630,87	258,75
	TODAS	801 A 900M²	89 OUTROS		39.612,46	258,75
	TODAS	901 A 1000M²	89 OUTROS		42.487,55	258,75
	TODAS	1001 A 1200M²	89 OUTROS		48.024,78	258,75
	TODAS	1201 A 1400M²	89 OUTROS		52.816,61	258,75
	TODAS	1401 A 1600M²	89 OUTROS		57.288,98	258,75
	TODAS	1601 A 1800M²	89 OUTROS		61.654,87	258,75
	TODAS	1801 A 2000M²	89 OUTROS		65.701,31	258,75
	TODAS	2001 A 2400M²	89 OUTROS		73.687,69	258,75
	TODAS	2401 A 2800M²	89 OUTROS		81.035,16	258,75
	TODAS	2801 A 3200M²	89 OUTROS		87.956,69	258,75
	TODAS	3201 A 3600M²	89 OUTROS		94.558,77	258,75
	TODAS	3601 A 4000M²	89 OUTROS		100.841,39	258,75
	TODAS	4001 A 4400M²	89 OUTROS		106.911,04	258,75
	TODAS	4401 A 5000M²	89 OUTROS		115.642,82	258,75
QD 31	D	10	90 TEMPLOS	826,19	29.241,52	194,35
QD 31	C	10	99 OUTRAS	671,70	12.912,83	188,51

Cidade Planaltina

Sector: 920643 BAIRRO NOSSA SENHORA DE FATIMA

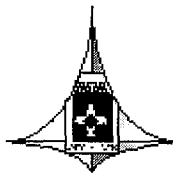
Quadra	Conj/Blocos	Lotés	Natureza	Área Ter. (M2)	Vir Terreno (R\$)	Vir M2 Const (R\$)
BAIRRO		ATE 200M2	1 RESIDENCIA INDIVID		7.066,29	283,93
TODAS			7 ASSENTAMENTOS(DE	125,00 A 250,00	7.438,20	297,50
N S FATIMA		201 A 250	1 RESIDENCIA INDIVID		7.419,60	283,93
		251 A 300	1 RESIDENCIA INDIVID		8.479,55	283,93
TODAS		ATE 135 M2	1 RESIDENCIA INDIVID	1,00 A 135,00	7.438,20	297,50
		135 A 300 M2	1 RESIDENCIA INDIVID	136,00 A 300,00	11.157,30	297,50
		MAIOR 300 M2	1 RESIDENCIA INDIVID	301,00 A 394,00	14.430,11	297,50
		301 A 350	1 RESIDENCIA INDIVID		9.539,49	283,93
		351 A 400	1 RESIDENCIA INDIVID		10.599,44	283,93
		401 A 450	1 RESIDENCIA INDIVID		11.306,06	283,93

EMITIR PAUTA IPTU

terça-feira, 2 de outubro de 2007

10:33:11





GOVERNO DO DISTRITO FEDERAL
SECRETARIA DE ESTADO DA FAZENDA
Subsecretaria da Receita

PROTOCOLO LEGISLATIVO
PL Nº 533/07
Fls. Nº 218



Anexo Único do Projeto de Lei número de de
PVI - Pauta de Valores de Imóveis para Incidência do IPTU Exercício de : 2008

Quadra	Conj/Blocos	Lotes	Cód Natureza	Área Ter. (M2)	Vir Terreno (R\$)	Vir M2 Const (R\$)
		451 A 500	1 RESIDENCIA INDIVID		12.366,01	283,93
		501 A 600	1 RESIDENCIA INDIVID		13.425,95	283,93
		601 A 700	1 RESIDENCIA INDIVID		14.839,21	283,93
		701 A 800	1 RESIDENCIA INDIVID		16.252,47	283,93
		801 A 900	1 RESIDENCIA INDIVID		17.665,72	283,93
		901 A 1000	1 RESIDENCIA INDIVID		19.078,98	283,93

Setor: 920816 BR 020

Quadra	Conj/Blocos	Lotes	Natureza	Área Ter. (M2)	Vir Terreno (R\$)	Vir M2 Const (R\$)
POSTO FISCAL	KM 37		60 ADMINISTRATIVO DF	5.000,00	122.191,79	314,71
		1	40 ENSINO SUPERIOR	301.847,06	42.489.573,30	365,19
DF 130 SENTIDO	BR 020 KM 16,5		75 POSTO DE ABASTECIM	20.000,00	829.742,09	585,37

Setor: 920801 PLANALTINA

Quadra	Conj/Blocos	Lotes	Natureza	Área Ter. (M2)	Vir Terreno (R\$)	Vir M2 Const (R\$)
PAG AREA 2			75 POSTO DE ABASTECIM	34.290,00	971.980,27	585,62
SERVICOS FUNER	ARIOS		88 CEMITERIOS	19.489,00	925.695,48	314,71

Setor: 920821 REGIAO ADM JARDIM RA VIII

Quadra	Conj/Blocos	Lotes	Natureza	Área Ter. (M2)	Vir Terreno (R\$)	Vir M2 Const (R\$)
	RA JARDIM	AE 2	65 UTILIDADE PUBLICA	250.000,00	481.361,66	452,91

Setor: 920708 RODOVIA DF130/DF345

Quadra	Conj/Blocos	Lotes	Natureza	Área Ter. (M2)	Vir Terreno (R\$)	Vir M2 Const (R\$)
ROD DF130/345			76 POSTO DE LAVAGEM E	10.000,00	518.389,44	849,00
ROD DF 130			75 POSTO DE ABASTECIM	2.751,00	259.194,72	709,86

Setor: 920638 SETOR ADMINISTRATIVO

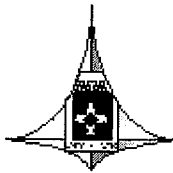
Quadra	Conj/Blocos	Lotes	Natureza	Área Ter. (M2)	Vir Terreno (R\$)	Vir M2 Const (R\$)
		LOTE 1,2	60 ADMINISTRATIVO DF	8.497,00	61.095,87	314,71

Setor: 920635 SETOR COMERCIAL CENTRAL

Quadra	Conj/Blocos	Lotes	Natureza	Área Ter. (M2)	Vir Terreno (R\$)	Vir M2 Const (R\$)
Q 01	A/I		10 COMERCIAL	676,00	42.955,69	334,67
Q 02	B E/J		10 COMERCIAL	676,00	42.955,69	334,67
Q 02	C		82 TELECOMUNICACOES	1.352,00	228.980,03	333,20
Q 2	K	DELEGACIA	84 SEGURANCA PUBLICA	2.407,00	355.467,05	314,71

Setor: 920640 SETOR DE AREAS ESPECIAIS NORTE

Quadra	Conj/Blocos	Lotes	Natureza	Área Ter. (M2)	Vir Terreno (R\$)	Vir M2 Const (R\$)
	1	ADM DF	60 ADMINISTRATIVO DF	8.497,00	399.900,42	314,71
	2	ADM DF	60 ADMINISTRATIVO DF	8.497,00	399.900,42	314,71
		07	98 AREAS ESPECIAIS P/ E	8.800,00	343.247,88	314,71
		08	98 AREAS ESPECIAIS P/ E	10.000,00	381.386,53	314,71
		09 RES OFICIAL	60 ADMINISTRATIVO DF	5.600,00	173.290,18	314,71
		09 A	85 CORPO DE BOMBEIRO	10.000,00	304.368,65	314,71
		10 TRIB JUSTIC	60 ADMINISTRATIVO DF	2.500,00	119.970,13	314,71
	10-A	ADM DF	60 ADMINISTRATIVO DF	1.500,00	93.310,10	314,71
		11	98 AREAS ESPECIAIS P/ E	5.395,00	286.039,90	314,71
		12	98 AREAS ESPECIAIS P/ E	5.395,00	286.039,90	314,71
		13 QUARTEL P	84 SEGURANCA PUBLICA	60.000,00	1.110.834,58	314,71
		14	98 AREAS ESPECIAIS P/ E	17.340,00	476.733,16	314,71
		15	98 AREAS ESPECIAIS P/ E	17.340,00	476.733,16	314,71
		16	98 AREAS ESPECIAIS P/ E	10.404,00	381.386,53	314,71
		17	98 AREAS ESPECIAIS P/ E	10.404,00	381.386,53	314,71
		18	98 AREAS ESPECIAIS P/ E	5.202,00	247.901,24	314,71
		19	98 AREAS ESPECIAIS P/ E	5.202,00	247.901,24	314,71
		PLL	76 POSTO DE LAVAGEM E	2.125,00	411.008,70	596,27
		CLUBE	50 CINEMAS	56.266,00	555.417,28	314,71



GOVERNO DO DISTRITO FEDERAL
SECRETARIA DE ESTADO DA FAZENDA
Subsecretaria da Receita

PROTOCOLO LEGISLATIVO
PL Nº 533 / 07
Fls. Nº 219



Anexo Único do Projeto de Lei número de de
PVI - Pauta de Valores de Imóveis para Incidência do IPTU Exercício de : 2008

Quadra	Conj/Blocos	Lotes	Cód Natureza	Área Ter. (M2)	Vir Terreno (R\$)	Vir M2 Const (R\$)
			91 ENTIDADES DE ASSIS	19.478,95	399.900,42	314,71
			91 ENTIDADES DE ASSIS	102.400,00	1.999.502,10	314,71

Setor: 920642 SETOR DE AREAS ISOLADAS

Quadra	Conj/Blocos	Lotes	Natureza	Área Ter. (M2)	Vir Terreno (R\$)	Vir M2 Const (R\$)
CEB			81 AGUA E ESGOTOS	5.000,00	4.813,60	277,69

Setor: 920693 SETOR DE HOSPEDARIA E MOTEIS

Quadra	Conj/Blocos	Lotes	Natureza	Área Ter. (M2)	Vir Terreno (R\$)	Vir M2 Const (R\$)
TODOS			77 POSTOS E MOTEIS	800,00	77.758,41	314,71

Setor: 920636 SETOR DE HOTEIS E DIVERSOES

Quadra	Conj/Blocos	Lotes	Natureza	Área Ter. (M2)	Vir Terreno (R\$)	Vir M2 Const (R\$)
	K L	01 A 10	10 COMERCIAL	60,00	15.248,34	334,67
	J M	ESCRITORIOS	10 COMERCIAL	1.020,00	91.490,04	334,67
	E	01	10 COMERCIAL	80,00	16.773,17	334,67
		MOTEL	31 HOTELEIRO	800,00	88.328,80	334,67
	G H	HOTEL	31 HOTELEIRO	608,00	88.328,80	334,67
	O	RODOVIARIA	35 TERMINAL PASSAGEIR	5.120,00	155.516,60	333,20
SHOPPING		PROJ I	50 CINEMAS	1.500,00	925.695,45	905,04
		PROJ N	50 CINEMAS	1.500,00	555.417,27	603,36
	F	REST	78 RESTAURANTES	225,00	48.598,95	333,20
	B	CEB	80 FORCA E LUZ	260,00	41.656,30	333,20
	A	CAESB	81 AGUA E ESGOTOS	260,00	17.217,94	369,85
	C	SEF	60 ADMINISTRATIVO DF	390,00	12.589,44	333,20
	D	ECT	86 CORREIOS E TELEGRA	247,00	42.581,94	333,20
ESPORTE			54 PRACA ESPORTES	174,00	8.960,73	333,20

Setor: 920639 SETOR DE OFICINAS

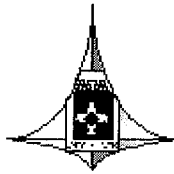
Quadra	Conj/Blocos	Lotes	Natureza	Área Ter. (M2)	Vir Terreno (R\$)	Vir M2 Const (R\$)
01	A/T	CONJ COMERCI	11 COMERCIO LOCAL	50,00	5.020,79	316,10
02	A/T	CONJ COMERCI	11 COMERCIO LOCAL	50,00	5.020,79	316,10
	B	01 A 52	36 OFICINAS	250,00	16.292,22	296,20
	C	01 A 13	36 OFICINAS	1.000,00	48.876,66	296,20
	D	01 A 90	36 OFICINAS	250,00	16.292,22	296,20
	E	01 A 90	36 OFICINAS	250,00	16.292,22	296,20
	F	01 A 26	36 OFICINAS	500,00	29.326,00	296,20
		01 E 02 PLL	76 POSTO DE LAVAGEM E	1.000,00	370.278,18	936,99
	A	1	60 ADMINISTRATIVO DF	220,00	102.937,33	296,20

Setor: 920637 SETOR EDUCACIONAL

Quadra	Conj/Blocos	Lotes	Natureza	Área Ter. (M2)	Vir Terreno (R\$)	Vir M2 Const (R\$)
	C D		41 ENSINO 20.GRAU	9.300,00	204.115,78	314,71
	A		41 ENSINO 20.GRAU	19.450,00	349.912,77	314,71
	I J L M		42 ENSINO 10.GRAU	9.300,00	95.578,04	314,71
	E		47 BIBLIOTECA	8.300,00	87.385,63	314,71
		PARQUE	53 PARQUES	6.255,00	68.038,58	314,71
	O	INAMPS	62 AUTARQUICO	2.500,00	97.198,01	314,71
		DELEGACIA	84 SEGURANCA PUBLICA	1.800,00	249.937,78	314,71
	N	CB	85 CORPO DE BOMBEIRO	5.500,00	682.700,43	314,71
	P Q		90 TEMPLOS	3.520,00	116.637,59	314,71
	K	SERV SOCIAL	91 ENTIDADES DE ASSIS	8.300,00	251.511,42	314,71
	H	ADM DF	60 ADMINISTRATIVO DF	14.006,00	527.646,42	314,71

Setor: 920641 SETOR RECREATIVO E CULTURAL

Quadra	Conj/Blocos	Lotes	Natureza	Área Ter. (M2)	Vir Terreno (R\$)	Vir M2 Const (R\$)
			46 CULTURAL	174.660,00	518.389,47	277,69



GOVERNO DO DISTRITO FEDERAL
SECRETARIA DE ESTADO DA FAZENDA
Subsecretaria da Receita

PROTOCOLO LEGISLATIVO
PL Nº 533/07
Fls. Nº 220



Anexo Único do Projeto de Lei número de de
PVI - Pauta de Valores de Imóveis para Incidência do IPTU Exercício de : 2008

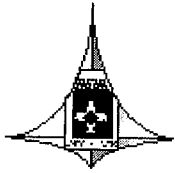
Quadra Conj/Blocos Lotes Cód Natureza Área Ter. (M2) Vir Terreno (R\$) Vir M2 Const (R\$)

Setor: 547639 SETOR RESIDENCIAL NORTE -1

Quadra	Conj/Blocos	Lotes	Natureza	Área Ter. (M2)	Vir Terreno (R\$)	Vir M2 Const (R\$)
SRN 1 RESIDENCIAIS	A A B C D E	ATE 100 M2 101 A 150 151 A 200 201 A 250 251 A 300 301 A 350 351 A 400	1 RESIDENCIA INDIVID 1 RESIDENCIA INDIVID 1 RESIDENCIA INDIVID 1 RESIDENCIA INDIVID 1 RESIDENCIA INDIVID 1 RESIDENCIA INDIVID 1 RESIDENCIA INDIVID		5.020,79 5.467,08 6.248,09 7.029,11 7.810,12 8.591,13 9.372,14	260,32 260,32 260,32 260,32 260,32 260,32 260,32
C COM E RES	C3 A B C D E	ATE 100 M2 101 A 150 151 A 200 201 A 250 251 A 300 301 A 350 351 A 400	7 ASSENTAMENTOS(DE 7 ASSENTAMENTOS(DE 13 COMERCIO/RESIDENCI 13 COMERCIO/RESIDENCI 13 COMERCIO/RESIDENCI 13 COMERCIO/RESIDENCI 13 COMERCIO/RESIDENCI 13 COMERCIO/RESIDENCI	50,00 A 150,00 151,00 A 250,00	5.578,65 6.136,52 8.836,59 9.491,15 10.963,92 12.273,05 13.745,81 15.054,94 16.364,06	260,32 260,32 297,50 297,50 297,50 297,50 297,50 297,50 297,50
ESCOLA CLASSE JARD INFANCIA	C C	32 31	42 ENSINO 10.GRAU 43 JARDIM INFANCIA	5.655,00 1.920,00	203.652,98 68.501,46	314,71 314,71

Setor: 547640 SETOR RESIDENCIAL NORTE -A

Quadra	Conj/Blocos	Lotes	Natureza	Área Ter. (M2)	Vir Terreno (R\$)	Vir M2 Const (R\$)
EXPANSAO NORTE JARDIM RORIZ RESIDENCIAIS	E RES MISTAS					
	OBS- CONJUNTO PRECEDIDOS D N DA QUADRA					
1	A-B-C-D-F-I-J A-B-C-D-F-I-J	1-2-47-48 DEMAIS	13 COMERCIO/RESIDENCI 1 RESIDENCIA INDIVID	128,00 128,00	5.578,65 5.578,65	260,32 297,50
1	E E	2-48 E IMPARES DEMAIS PARES	13 COMERCIO/RESIDENCI 1 RESIDENCIA INDIVID	128,00 128,00	5.578,65 5.578,65	260,32 297,50
1	G-H G-H	1-47 E PARES DEMAIS IMPAR	13 COMERCIO/RESIDENCI 1 RESIDENCIA INDIVID	128,00 128,00	5.578,65 5.578,65	260,32 297,50
1	K K	1-2-47 E 48 DEMAIS	13 COMERCIO/RESIDENCI 1 RESIDENCIA INDIVID	125,12 128,00	5.578,65 5.578,65	260,32 297,50
2-3-4-5-6	A-B-C-D-E-G A-B-C-D-E-G	1-2-47-48 DEMAIS	13 COMERCIO/RESIDENCI 1 RESIDENCIA INDIVID	128,00 128,00	5.578,65 5.578,65	260,32 297,50
	I-J-K-L-M I-J-K-L-M	1-2-47-48 DEMAIS	13 COMERCIO/RESIDENCI 1 RESIDENCIA INDIVID	128,00 128,00	5.578,65 5.578,65	260,32 297,50
2-3-4-5-6	F	2-48 E IMPARES	13 COMERCIO/RESIDENCI	128,00	5.578,65	260,32
2-3-4-5-6	F	2-48 E ÍMPARES	13 COMERCIO/RESIDENCI	125,12	6.136,52	260,32
	F	DEMAIS PARES	1 RESIDENCIA INDIVID	128,00	5.578,65	297,50
	H	1-47 E PARES	13 COMERCIO/RESIDENCI	128,00	5.578,65	260,32



GOVERNO DO DISTRITO FEDERAL
SECRETARIA DE ESTADO DA FAZENDA
Subsecretaria da Receita

PROTOCOLO LEGISLATIVO
PL Nº 533107
Fis. Nº 221



Anexo Único do Projeto de Lei número de de
PVI - Pauta de Valores de Imóveis para Incidência do IPTU Exercício de : 2008

Quadra	Conj/Blocos	Lotes	Cód Natureza	Área Ter. (M2)	Vir Terreno (R\$)	Vir M2 Const (R\$)
	H	DEMAIS IMPAR	1 RESIDENCIA INDIVID	128,00	5.578,65	297,50
7	A-D-E	1-2-47-48	13 COMERCIO/RESIDENCI	128,00	5.578,65	260,32
	A-D-E	DEMAIS	1 RESIDENCIA INDIVID	128,00	5.578,65	297,50
7	C	TODOS	13 COMERCIO/RESIDENCI	128,00	5.578,65	260,32
7	B-F	1-24-25	13 COMERCIO/RESIDENCI	125,12	5.578,65	260,32
	B-F	DEMAIS	1 RESIDENCIA INDIVID	128,00	5.578,65	297,50
TODAS	TODOS		7 ASSENTAMENTOS(DE	10,00 A 250,00	6.701,08	268,03
TODAS	TODOS	7	7 ASSENTAMENTOS(DE	251,00 A 450,00	7.371,19	268,03
COMERCIO						
EQ TODAS	TODOS	TODOS	10 COMERCIAL	93,00	6.322,47	260,32
AREAS ESPECIAL						
EQ-1		AE-1	42 ENSINO 10.GRAU	6.227,50	72.204,23	314,71
EQ-2		AE-1	43 JARDIM INFANCIA	3.470,60	37.027,82	314,71
EQ-2		DEMAIS AREAS	98 AREAS ESPECIAIS P/ E	496,00	37.027,82	314,71
EQ-3		AE-1	41 ENSINO 20.GRAU	5.922,80	72.204,23	314,71
		AE-2	84 SEGURANCA PUBLICA	496,00	37.027,82	314,71
		AE-3	98 AREAS ESPECIAIS P/ E	496,00	37.027,82	314,71
EQ-4		AE-1	43 JARDIM INFANCIA	3.470,60	37.027,82	314,71
		AE-2	83 SAUDE PUBLICA	2.500,44	166.625,18	314,71
		AE-3 E AE-4	98 AREAS ESPECIAIS P/ E	496,00	37.027,82	314,71
EQ-5		AE-1	42 ENSINO 10.GRAU	6.231,00	72.204,23	314,71
		AE-2 E AE-3	98 AREAS ESPECIAIS P/ E	496,00	37.027,82	314,71
EQ-6		AE-1	43 JARDIM INFANCIA	3.470,60	37.027,82	314,71
		DEMAIS AREAS	98 AREAS ESPECIAIS P/ E	496,00	37.027,82	314,71
EQ-7		AE-1	42 ENSINO 10.GRAU	6.231,00	72.204,23	314,71
		AE-2 E AE-3	98 AREAS ESPECIAIS P/ E	496,00	37.027,82	314,71

Setor: 920644 SETOR RURAL

Quadra	Conj/Blocos	Lotes	Natureza	Área Ter. (M2)	Vir Terreno (R\$)	Vir M2 Const (R\$)
AREA ISOLADA		01	81 AGUA E ESGOTOS	7.319,04	141.977,83	351,37
			81 AGUA E ESGOTOS	731,90	141.977,83	351,37

Setor: 920694 SETOR SUL

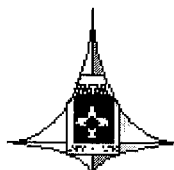
Quadra	Conj/Blocos	Lotes	Natureza	Área Ter. (M2)	Vir Terreno (R\$)	Vir M2 Const (R\$)
TODAS	TODOS	TODOS	7 ASSENTAMENTOS(DE	14.055,00	31.128,90	260,32
			7 ASSENTAMENTOS(DE	50,00 A 150,00	3.765,59	260,32

EMITIR PAUTA IPTU

terça-feira, 2 de outubro de 2007

10:33:11





GOVERNO DO DISTRITO FEDERAL
SECRETARIA DE ESTADO DA FAZENDA
Subsecretaria da Receita

PROTOCOLO LEGISLATIVO
PL Nº 533 107
Fls. Nº 222



Anexo Único do Projeto de Lei número de de
PVI - Pauta de Valores de Imóveis para Incidência do IPTU Exercício de : 2008

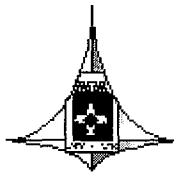
Quadra	Conj/Blocos	Lotes	Cód Natureza	Área Ter. (M2)	Vir Terreno (R\$)	Vir M2 Const (R\$)
TODAS	TODOS		7 ASSENTAMENTOS(DE	151,00 A 359,00	5.020,79	260,32
TODAS	TODOS		7 ASSENTAMENTOS(DE	360,00 A 500,00	31.128,90	260,32

Sector: 920634 SETOR TRADICIONAL

Quadra	Conj/Blocos	Lotes	Natureza	Área Ter. (M2)	Vir Terreno (R\$)	Vir M2 Const (R\$)
Q		ATE 200M2	1 RESIDENCIA INDIVID	300,00 A 400,00	17.319,44	316,10
		201 A 300	1 RESIDENCIA INDIVID		20.783,32	316,10
			1 RESIDENCIA INDIVID		23.092,58	316,10
		401 A 500	1 RESIDENCIA INDIVID		27.711,10	316,10
		501 A 600	1 RESIDENCIA INDIVID		31.174,98	316,10
		601 A 700	1 RESIDENCIA INDIVID		34.638,87	316,10
		701 A 800	1 RESIDENCIA INDIVID		36.948,13	316,10
		801 A 900	1 RESIDENCIA INDIVID		40.412,02	316,10
		901 A 1000	1 RESIDENCIA INDIVID		43.875,90	316,10
		1001 A 1250	1 RESIDENCIA INDIVID		46.185,16	316,10
		de 1251 a 1500	1 RESIDENCIA INDIVID		48.494,42	316,10
		1501 A 2000	1 RESIDENCIA INDIVID		53.112,93	316,10
		2001 A 2500	1 RESIDENCIA INDIVID		57.731,45	316,10
		2501 A 3000	1 RESIDENCIA INDIVID		62.349,97	316,10
		3001 A 3500	1 RESIDENCIA INDIVID		69.277,74	316,10
		3501 A 4000	1 RESIDENCIA INDIVID		76.205,51	316,10
		4001 A 5000	1 RESIDENCIA INDIVID		83.133,29	316,10
		5001 A 6000	1 RESIDENCIA INDIVID		90.061,06	316,10
		6001 A 7000	1 RESIDENCIA INDIVID		96.988,84	316,10
		7001 A 8000	1 RESIDENCIA INDIVID		103.916,61	316,10
8001 A 9000	1 RESIDENCIA INDIVID	110.844,38	316,10			
9001 A 10000	1 RESIDENCIA INDIVID	120.081,42	316,10			
10001 A 12500	1 RESIDENCIA INDIVID	131.627,71	316,10			
12501 A 15000	1 RESIDENCIA INDIVID	143.174,00	316,10			
153/156			1 RESIDENCIA INDIVID	38.659,00	300.203,54	316,10
TODAS	TODOS		7 ASSENTAMENTOS(DE	50,00 A 150,00	20.800,40	379,69
TODAS	TODOS		7 ASSENTAMENTOS(DE	151,00 A 300,00	22.880,44	379,69
TODAS	TODOS		7 ASSENTAMENTOS(DE	351,00 A 450,00	24.960,48	379,69
		ATÉ 500M²	10 COMERCIAL		48.750,95	334,52
		ATE 500 M2	13 COMERCIO/RESIDENCI		47.504,74	334,67
CE 01		CLUBE	51 CLUBES	42.000,00	253.779,26	283,22
CE 02		CLUBE	51 CLUBES	45.000,00	267.136,06	283,22
CE 03		CLUBE	51 CLUBES	25.000,00	160.281,64	283,22
QD 17	01		42 ENSINO 10.GRAU	6.950,00	39.741,93	329,76
	B		41 ENSINO 20.GRAU	4.917,00	29.144,08	333,20
Q 54		PLL	76 POSTO DE LAVAGEM E	1.331,00	656.892,03	1.066,36
		CEMITERIO	88 CEMITERIOS	6.600,00	43.792,81	251,77
84			90 TEMPLOS	300,00	22.071,56	267,50
		IGREJA	90 TEMPLOS	1.500,00	68.973,64	267,50
A ESP NORTE		01 A 06	98 AREAS ESPECIAIS P/ E	6.500,00	327.570,13	346,20
A ESP SUL		01 A 08	98 AREAS ESPECIAIS P/ E	6.000,00	297.791,03	346,20
A SERV PUBL		07	98 AREAS ESPECIAIS P/ E	8.000,00	357.349,24	346,20
Q 52		UNICO	98 AREAS ESPECIAIS P/ E	10.565,00	425.841,17	346,20
GLEBA-1			9 OUTROS RESIDENCIA	45.785,00	321.877,05	314,71
GLEBA-2			9 OUTROS RESIDENCIA	73.200,00	482.815,58	314,71

Sector: 920633 SETOR VILA VICENTINA

Quadra	Conj/Blocos	Lotes	Natureza	Área Ter. (M2)	Vir Terreno (R\$)	Vir M2 Const (R\$)
V VICENTINA		ATE 200 M2	1 RESIDENCIA INDIVID		8.646,92	316,10
TODOS		201 A 300	1 RESIDENCIA INDIVID		10.376,30	316,10
		301 A 400	1 RESIDENCIA INDIVID		11.529,22	316,10
		401 A 500	1 RESIDENCIA INDIVID		13.835,06	316,10
		501 A 600	1 RESIDENCIA INDIVID		15.564,45	316,10
		601 A 700	1 RESIDENCIA INDIVID		17.293,83	316,10
		701 A 800	1 RESIDENCIA INDIVID		18.446,75	316,10
		801 A 900	1 RESIDENCIA INDIVID		20.176,13	316,10



GOVERNO DO DISTRITO FEDERAL
SECRETARIA DE ESTADO DA FAZENDA
Subsecretaria da Receita

PROTOCOLO LEGISLATIVO
PL Nº 533 / 07
Fis. Nº 223



Anexo Único do Projeto de Lei número de de
PVI - Pauta de Valores de Imóveis para Incidência do IPTU Exercício de : 2008

Quadra	Conj/Blocos	Lotes	Cód Natureza	Área Ter. (M2)	Vir Terreno (R\$)	Vir M2 Const (R\$)
		901 A 1000	1 RESIDENCIA INDIVID		21.905,52	316,10
		1001 A 1250	1 RESIDENCIA INDIVID		23.058,44	316,10
		1251 A 1500	1 RESIDENCIA INDIVID		24.211,36	316,10
		1501 A 2000	1 RESIDENCIA INDIVID		26.517,21	316,10
		2001 A 2500	1 RESIDENCIA INDIVID		28.823,05	316,10
		2501 A 3000	1 RESIDENCIA INDIVID		31.128,89	316,10
		3001 A 3500	1 RESIDENCIA INDIVID		34.587,66	316,10
		3501 A 4000	1 RESIDENCIA INDIVID		38.046,43	316,10
		4001 A 5000	1 RESIDENCIA INDIVID		41.505,19	316,10
		5001 A 6000	1 RESIDENCIA INDIVID		44.963,96	316,10
		6001 A 7000	1 RESIDENCIA INDIVID		48.422,72	316,10
		7001 A 8000	1 RESIDENCIA INDIVID		51.881,49	316,10
		8001 A 9000	1 RESIDENCIA INDIVID		55.340,26	316,10
		9001 A 10000	1 RESIDENCIA INDIVID		59.951,94	316,10
		10001 A 12500	1 RESIDENCIA INDIVID		65.716,55	316,10
		12501 A 15000	1 RESIDENCIA INDIVID		71.481,16	316,10
TODAS	TODOS	TODOS	7 ASSENTAMENTOS(DE	50,00 A 200,00	10.554,06	379,69
			7 ASSENTAMENTOS(DE	201,00 A 300,00	12.664,87	379,69
			7 ASSENTAMENTOS(DE	301,00 A 400,00	14.072,08	379,69
AE HOSPITAL			32 MEDICO/HOSPITALAR	75.973,00	349.035,82	316,10
ESCOLA			41 ENSINO 20.GRAU	4.917,00	41.322,96	314,71
ESCOLA			42 ENSINO 10.GRAU	6.950,00	139.965,04	296,20
ESCOLA QD 1	LT A		42 ENSINO 10.GRAU	9.986,00	199.950,06	296,20
EQ 16 17		A	57 PRACAS	2.914,21	58.318,79	296,20
EQ 16 17		A1	65 UTILIDADE PUBLICA	4.575,97	97.198,01	296,20
QD 15	AE 1		90 TEMPLOS	1.032,00	22.957,20	314,71
S. V. VICENTINA	AV. CONTORNO	CH 150	6 CHACARAS	72.496,68	483.538,22	341,75

Sector: 920632 VILA BURITIS

Quadra	Conj/Blocos	Lotes	Natureza	Área Ter. (M2)	Vir Terreno (R\$)	Vir M2 Const (R\$)
Q 01 02	A/J	01 A 60	1 RESIDENCIA INDIVID	200,00	13.355,63	322,62
Q 01 02	K L	01 A 06	1 RESIDENCIA INDIVID	160,00	10.684,50	322,62
Q 03 04 05 06	A/J	01 A 60	1 RESIDENCIA INDIVID	200,00	13.355,63	322,62
Q 03 04 05 06	K L P Q	01 A 06	1 RESIDENCIA INDIVID	160,00	10.684,50	322,62
140 A 160			1 RESIDENCIA INDIVID	300,00 A 400,00	16.026,76	322,62
162			1 RESIDENCIA INDIVID	200,00 A 300,00	12.020,07	322,62
Q 10 E 20	TODOS	ATE 150 M2	1 RESIDENCIA INDIVID		6.544,26	322,62
		151 A 200 M2	1 RESIDENCIA INDIVID		7.479,15	322,62
		201 A 250 M2	1 RESIDENCIA INDIVID		8.414,05	322,62
		251 A 300 M2	1 RESIDENCIA INDIVID		9.348,94	322,62
		301 A 350 M2	1 RESIDENCIA INDIVID		10.283,84	322,62
		351 A 400 M2	1 RESIDENCIA INDIVID		11.218,73	322,62
		401 A 600 M2	1 RESIDENCIA INDIVID		13.355,63	322,62
		601 A 900 M2	1 RESIDENCIA INDIVID		19.899,89	322,62
		901 A 1200 M2	1 RESIDENCIA INDIVID		26.711,26	322,62
		1201 A 1500 M2	1 RESIDENCIA INDIVID		33.255,52	322,62
		1501 A 2000 M2	1 RESIDENCIA INDIVID		40.066,89	322,62
TODAS	TODOS	TODOS	4 RESIDENCIA COLETIV	151,00 A 200,00	90.903,13	359,25
TODAS	TODOS	TODOS	10 COMERCIAL	151,00 A 200,00	17.263,62	316,10
TODAS	TODOS	TODOS	10 COMERCIAL	201,00 A 250,00	19.324,95	316,10
CDM E RES	TODOS	ATE 150 M2	13 COMERCIO/RESIDENCI		8.673,87	334,67
		151 A 200 M2	13 COMERCIO/RESIDENCI		10.019,82	334,67
		201 A 250 M2	13 COMERCIO/RESIDENCI		11.216,21	334,67
		251 A 300 M2	13 COMERCIO/RESIDENCI		12.562,16	334,67
		300 A 350 M2	13 COMERCIO/RESIDENCI		13.758,55	334,67
		351 A 400 M2	13 COMERCIO/RESIDENCI		14.954,95	334,67
		400 A 500M2	13 COMERCIO/RESIDENCI		16.151,35	334,67
QD 18	CJ E		13 COMERCIO/RESIDENCI	997,69	28.414,41	334,67
QD 18	AE A		13 COMERCIO/RESIDENCI	7.787,70	74.774,75	334,67
Q 01 E 06	M N O		4 RESIDENCIA COLETIV	350,00	135.676,31	502,95
Q 02 03 04 05	M N O R S T		4 RESIDENCIA COLETIV	350,00	135.676,31	502,95

EMITIR PAUTA IPTU

terça-feira, 2 de outubro de 2007

10:33:11





GOVERNO DO DISTRITO FEDERAL
SECRETARIA DE ESTADO DA FAZENDA
Subsecretaria da Receita



PROTOCOLO LEGISLATIVO
PL Nº 533/07
Fls. Nº 224

Anexo Único do Projeto de Lei número de de

PVI - Pauta de Valores de Imóveis para Incidência do IPTU Exercício de : 2008

Quadra	Conj/Blocos	Lotes	Cód Natureza	Área Ter. (M2)	Vlr Terreno (R\$)	Vlr M2 Const (R\$)
Q 1 A 5	Q 18 A 19		1 RESIDENCIA INDIVID	300,00	13.355,63	322,62
CM			10 COMERCIAL	195.422,15	257.666,00	316,10
QD 18 E 19			10 COMERCIAL	100,00 A 150,00	12.883,30	316,10
EQ 1/2 3/4 5/6	B C K	01 A 07	11 COMERCIO LOCAL	82,50	15.944,11	334,67
EQ 1/2 3/4 5/6	I J	01 A 14	11 COMERCIO LOCAL	41,25	11.958,08	334,67
EQ 10/20	G	01 CENTRO SAL	32 MEDICO/HOSPITALAR	897,27	48.382,22	316,10
Q 01		01 CENTRO SAL	32 MEDICO/HOSPITALAR	2.520,00	96.764,44	316,10
Q 01		LE 01	39 OUTROS	2.500,00	96.339,62	314,71
QD 18	CJ A		39 OUTROS	1.580,00	67.437,73	314,71
EQ 10/20	H	01	41 ENSINO 20.GRAU	12.894,45	387.548,22	314,71
QD 18	CJ J		42 ENSINO 10.GRAU	530,00	14.538,52	314,71
EQ 1/2	G	02	42 ENSINO 10.GRAU	2.890,00	36.346,30	314,71
EQ 1/2	H	01	42 ENSINO 10.GRAU	3.038,00	39.980,93	314,71
CQ 1/2	I		67 ADMINISTRACAO COMI	1.708,00	87.581,54	314,71
CQ 1/2			11 COMERCIO LOCAL	41,25	11.958,08	334,67
EQ 3/4	G	02	42 ENSINO 10.GRAU	2.890,00	36.346,30	314,71
EQ 3/4	H	01	42 ENSINO 10.GRAU	3.570,00	205.356,60	314,71
EQ 5/6	G	02	42 ENSINO 10.GRAU	2.890,00	36.346,30	314,71
EQ 5/6	H	01	42 ENSINO 10.GRAU	3.038,00	39.980,93	314,71
QD 18	CJ G		42 ENSINO 10.GRAU	3.267,61	41.798,25	314,71
QD 19	CJ A		42 ENSINO 10.GRAU	11.456,00	109.038,90	314,71
EQ 10/20	E	01	43 JARDIM INFANCIA	2.420,76	120.424,59	314,71
PLL		ATE 1500 M2	76 POSTO DE LAVAGEM E		374.411,00	452,91
		DE 1501 A 2200	76 POSTO DE LAVAGEM E		416.012,22	452,91
EQ 1/2 3/4 5/6	A		72 MICRO-MERCADO	570,00	51.892,01	314,71
QD 18	CJ D		83 SAUDE PUBLICA	873,00	145.034,95	314,71
EQ 1/2 5/6			84 SEGURANCA PUBLICA	480,00	110.352,70	314,71
QD 19	CJ A		84 SEGURANCA PUBLICA	6.000,00	662.116,21	314,71
EQ 1/2 3/4 5/6	E		86 CORREIOS E TELEGRA	236,00	39.959,06	333,20
EQ 1/2 3/4 5/6	D F		90 TEMPLOS	450,00	47.950,87	333,20
CQ 3/4	D		90 TEMPLOS	3.092,00	159.836,22	333,20
Q 01		LE 02	91 ENTIDADES DE ASSIS	5.635,98	204.721,80	333,20
ESPECIAL		LE 03	41 ENSINO 20.GRAU	1.500,00	452.139,59	314,71
TODAS	TODOS		7 ASSENTAMENTOS(DE	50,00 A 150,00	8.199,35	344,47
TODAS	TODOS		7 ASSENTAMENTOS(DE	151,00 A 200,00	11.713,35	344,47
TODAS	TODOS		7 ASSENTAMENTOS(DE	201,00 A 250,00	12.884,69	344,47
				251,00 A 700,00		

Cidade Recanto das Emas

Sector: 920818 AREA DE DESENVOLVIMENTO ECONOMICO

Quadra	Conj/Blocos	Lotes	Natureza	Área Ter. (M2)	Vlr Terreno (R\$)	Vlr M2 Const (R\$)
600	TODOS	2001 A 3000M2	10 COMERCIAL		36.415,44	354,22
TODAS	TODOS	ATE 100 M²	10 COMERCIAL		3.958,20	354,22
TODAS	TODOS	101 - 150	10 COMERCIAL		7.916,40	354,22
TODAS	TODOS	151 - 200	10 COMERCIAL		9.895,50	354,22
TODAS	TODOS	201 - 250	10 COMERCIAL		11.716,27	354,22
TODAS	TODOS	251 - 300	10 COMERCIAL		13.537,04	354,22
TODAS	TODOS	301 - 400	10 COMERCIAL		16.703,60	354,22
TODAS	TODOS	401 - 500	10 COMERCIAL		19.553,51	354,22
TODAS	TODOS	501 - 600	10 COMERCIAL		22.324,25	354,22
TODAS	TODOS	601 - 700	10 COMERCIAL		24.936,66	354,22
TODAS	TODOS	701 - 800	10 COMERCIAL		27.232,42	354,22
TODAS	TODOS	801 - 900	10 COMERCIAL		29.449,01	354,22
TODAS	TODOS	901 - 1000	10 COMERCIAL		31.586,44	354,22
TODAS	TODOS	1001 - 1200	10 COMERCIAL		35.702,96	354,22
TODAS	TODOS	1201 - 1400	10 COMERCIAL		39.265,34	354,22
TODAS	TODOS	1401 - 1600	10 COMERCIAL		42.590,23	354,22
TODAS	TODOS	1601 - 1800	10 COMERCIAL		45.835,96	354,22
TODAS	TODOS	1801 - 2000	10 COMERCIAL		48.844,19	354,22

EMITIR PAUTA IPTU

terça-feira, 2 de outubro de 2007

10:33:11





GOVERNO DO DISTRITO FEDERAL
SECRETARIA DE ESTADO DA FAZENDA
Subsecretaria da Receita

PROTOCOLO LEGISLATIVO
PL Nº 533/07
Fls. Nº 225



Anexo Único do Projeto de Lei número de de
PVI - Pauta de Valores de Imóveis para Incidência do IPTU Exercício de : 2008

Quadra	Conj/Blocos	Lotes	Cód Natureza	Área Ter. (M2)	Vir Terreno (R\$)	Vir M2 Const (R\$)
TODAS	TODOS	2001 - 2400	10 COMERCIAL		54.781,49	354,22
TODAS	TODOS	2401 - 2800	10 COMERCIAL		60.243,80	354,22
TODAS	TODOS	2801 - 3200	10 COMERCIAL		65.389,46	354,22
TODAS	TODOS	3201 - 3600	10 COMERCIAL		70.297,63	354,22
TODAS	TODOS	3601 - 4000	10 COMERCIAL		74.968,31	354,22
TODAS	TODOS	4001 - 4400	10 COMERCIAL		79.480,66	354,22
TODAS	TODOS	4401 - 5000	10 COMERCIAL		85.972,10	354,22

Setor: 3499659RECANTO DAS EMASA

Quadra	Conj/Blocos	Lotes	Natureza	Área Ter. (M2)	Vir Terreno (R\$)	Vir M2 Const (R\$)
TODAS		ATÉ 100M²	1 RESIDENCIA INDIVID		4.445,46	282,06
TODAS		>100M²	1 RESIDENCIA INDIVID		8.890,92	282,06
TODAS	TODAS	ATÉ 100M²	7 ASSENTAMENTOS(DE	40,00 A 100,00	4.445,46	282,06
TODAS	TODOS	TODOS	7 ASSENTAMENTOS(DE	101,00 A 150,99	8.890,92	282,06
TODAS	TODOS	TODOS	7 ASSENTAMENTOS(DE	151,00 A 300,00	10.669,10	282,06
TODAS	TODOS	TODOS	7 ASSENTAMENTOS(DE	301,00 A 450,00	13.336,38	282,06
QD	AE 1		7 ASSENTAMENTOS(DE	9.876,00	168.927,48	282,06
TODOS	0 A 100 M2		10 COMERCIAL		14.718,06	333,79
		701 A 1400	7 ASSENTAMENTOS(DE		11.113,65	282,06
	101 A 200 M2		10 COMERCIAL		19.685,41	333,79
	201 A 400 M2		10 COMERCIAL		27.596,37	333,79
	401 A 600 M2		10 COMERCIAL		36.795,16	333,79
	601 A 800 M2		10 COMERCIAL		45.993,95	333,79
	801 A 1000 M2		10 COMERCIAL		49.673,47	333,79
	1001 A 1500 M2		10 COMERCIAL		62.183,82	333,79
	1501 A 2000 M2		10 COMERCIAL		69.910,80	333,79
	2001 A 3000 M2		10 COMERCIAL		85.180,80	333,79
	3001 A 4000 M2		10 COMERCIAL		103.578,38	333,79
	4001 A 5000 M2		10 COMERCIAL		119.584,27	333,79
	5001 ACIMA		10 COMERCIAL		137.981,85	333,79
TODAS	101 A 200 M2		11 COMERCIO LOCAL	150,00	18.815,51	312,77
	601 A 800 M2		11 COMERCIO LOCAL	700,00	44.028,29	312,77
QD 108	1	LOTE 8	12 CENTRO COMERCIAL	2.695,70	144.253,94	375,82
		601 A 800 M2	19 OUTROS COMERCIAIS		41.627,93	311,40
		2001 A 3000 M2	19 OUTROS COMERCIAIS		77.094,92	311,40
TODAS			13 COMERCIO/RESIDENCI	40,00 A 50,00	4.445,46	312,77
603//605/800		51 - 100 M2	13 COMERCIO/RESIDENCI		4.445,46	312,77
805		101 - 150 M2	13 COMERCIO/RESIDENCI		8.890,92	312,77
		151 - 200 M2	13 COMERCIO/RESIDENCI		10.669,10	312,77
		201 - 300 M2	13 COMERCIO/RESIDENCI		14.225,47	312,77
		301 - 400 M2	13 COMERCIO/RESIDENCI		44.454,60	312,77
		401 - 500 M2	13 COMERCIO/RESIDENCI		53.345,52	312,77
		501 - 700 M2	13 COMERCIO/RESIDENCI		78.240,10	312,77
		701 - 900 M2	13 COMERCIO/RESIDENCI		93.354,66	312,77
		901 - 1200 M2	13 COMERCIO/RESIDENCI		118.249,24	312,77
		1201 - 1500 M2	13 COMERCIO/RESIDENCI		133.363,80	312,77
		1501 - 2000 M2	13 COMERCIO/RESIDENCI		160.036,56	312,77
		2001 - 2500 M2	13 COMERCIO/RESIDENCI		177.818,40	312,77
		2501 - 3000 M2	13 COMERCIO/RESIDENCI		195.600,24	312,77
		3001 - 4000 M2	13 COMERCIO/RESIDENCI		222.273,00	312,77
		4001 - 5000 M2	13 COMERCIO/RESIDENCI		266.727,60	312,77
		5001 - 7000 M2	13 COMERCIO/RESIDENCI		355.636,80	312,77
		ACIMA 7000 M2	13 COMERCIO/RESIDENCI		391.200,48	312,77
QD 115	TERM RODOVIA		35 TERMINAL PASSAGEIR	60.000,00	1.040.733,71	290,46
0 A 2000 M2			42 ENSINO 10.GRAU		48.706,12	311,40
2001 A 3500 M2			42 ENSINO 10.GRAU		81.176,86	311,40
3501 A 5500 M2			42 ENSINO 10.GRAU		121.765,29	311,40
3501 A 8000 M2			42 ENSINO 10.GRAU		162.353,72	311,40
ACIMA DE 8000			42 ENSINO 10.GRAU		202.942,15	311,40
0 A 300 M2			49 OUTROS		10.407,32	290,46
301 A 600 M2			49 OUTROS		20.814,64	290,46



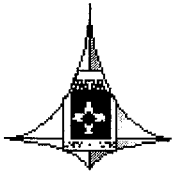
GOVERNO DO DISTRITO FEDERAL
SECRETARIA DE ESTADO DA FAZENDA
Subsecretaria da Receita

PROTOCOLO LEGISLATIVO
PL Nº 533 107
Fis. Nº 226 A



Anexo Único do Projeto de Lei número de de
PVI - Pauta de Valores de Imóveis para Incidência do IPTU Exercício de : 2008

Quadra	Conj/Blocos	Lotes	Cód Natureza	Área Ter. (M2)	Vlr Terreno (R\$)	Vlr M2 Const (R\$)
601 A 900 M2			49 OUTROS		30.389,37	290,46
901 A 1200 M2			49 OUTROS		42.461,87	290,46
1201 A 1500 M2			49 OUTROS		54.742,50	290,46
1501 A 1800 M2			49 OUTROS		62.964,29	290,46
1801 A 2100 M2			49 OUTROS		74.412,34	290,46
2101 A 2400 M2			49 OUTROS		85.860,39	290,46
2401 A 2700 M2			49 OUTROS		97.308,44	290,46
2701 A 3000 M2			49 OUTROS		108.756,49	290,46
3001 A 3500 M2			49 OUTROS		112.711,28	290,46
3501 A 4000 M2			49 OUTROS		130.091,50	290,46
4001 A 4500 M2			49 OUTROS		147.471,72	290,46
4501 A 5000 M2			49 OUTROS		164.747,88	290,46
5001 A 5500 M2			49 OUTROS		182.128,10	290,46
5501 A 6000 M2			49 OUTROS		199.508,32	290,46
6001 A 7000 M2			49 OUTROS		225.526,62	290,46
7001 A 8000 M2			49 OUTROS		260.183,00	290,46
8001 A 9000 M2			49 OUTROS		275.169,54	290,46
9001 A 10000M2			49 OUTROS		307.640,38	290,46
ACIMA 10000 M2			49 OUTROS		346.875,98	290,46
AE-5		POSTO FISCAL	60 ADMINISTRATIVO DF	5.000,00	183.168,90	290,46
QD 508	16	11	67 ADMINISTRACAO COML	1.540,50	2.435.313,70	269,54
QD 300		LT 1	67 ADMINISTRACAO COML	15.600,00	353.849,00	269,54
QD 109	CONJ 9	LT 1	69 OUTROS	2.338,19	104.073,24	332,32
QD 113		LT 9	69 OUTROS	3.369,90	144.661,80	332,32
QD 509	21	1	69 OUTROS	800,33	68.688,34	249,24
		2	69 OUTROS	1.300,37	104.073,24	332,32
PARQUE URBANO-	EPC		69 OUTROS	554.812,05	7.285.126,80	299,09
QD 108 AV RECA	NTO DAS EMAS	1	76 POSTO DE LAVAGEM E	926.199,97	1.665.174,47	598,26
QD 102		LT 1	80 FORCA E LUZ	2.843,36	114.480,56	311,40
2000 A 3000 M2			85 CORPO DE BOMBEIRO		109.276,32	290,46
QD 113		LT 1	82 TELECOMUNICACOES	5.298,00	197.739,13	311,40
QD 307	LT 11		83 SAUDE PUBLICA	3.244,00	52.036,60	290,46
QD	LT 25		83 SAUDE PUBLICA	43.494,00	322.626,92	290,46
0 A 1500 M2			84 SEGURANCA PUBLICA		69.936,58	290,46
1501 A 3000 M2			84 SEGURANCA PUBLICA		87.420,72	290,46
3001 A 6000 M2			84 SEGURANCA PUBLICA		109.275,90	290,46
ACIMA DE 6000			84 SEGURANCA PUBLICA		131.131,08	290,46
QD 101 E 102	LT 7		89 OUTROS	1.283,00	74.412,36	290,46
0 A 500 M2			90 TEMPLOS		13.737,29	290,46
501 A 1000 M2			90 TEMPLOS		37.090,68	290,46
1001 A 500 M2			90 TEMPLOS	1.001,00 A 1.500,00	54.949,16	290,46
1501 A 2000 M2			90 TEMPLOS		65.389,50	290,46
2001 A 2500 M2			90 TEMPLOS		74.181,37	290,46
2501 A 3000 M2			90 TEMPLOS		84.209,59	290,46
3001 A 3500 M2			90 TEMPLOS		92.864,08	290,46
3501 A 4000 M2			90 TEMPLOS		98.908,49	290,46
4001 A 5000 M2			90 TEMPLOS		108.524,59	290,46
5001 ACIMA			90 TEMPLOS		120.888,15	290,46
ATE 250 M2			98 AREAS ESPECIAIS P/ E		9.198,14	291,74
251 A 500 M2			98 AREAS ESPECIAIS P/ E		17.200,52	291,74
501 A 750 M2			98 AREAS ESPECIAIS P/ E		25.754,79	291,74
751 A 1000 M2			98 AREAS ESPECIAIS P/ E		34.401,04	291,74
1001 A 1500 M2			98 AREAS ESPECIAIS P/ E		51.325,62	291,74
1501 A 2000 M2			98 AREAS ESPECIAIS P/ E		68.342,18	291,74
2001 A 2500 M2			98 AREAS ESPECIAIS P/ E		85.358,74	291,74
2501 A 3000 M2			98 AREAS ESPECIAIS P/ E		102.283,32	291,74
3001 A 3500 M2			98 AREAS ESPECIAIS P/ E		119.207,89	291,74
3501 A 4000 M2			98 AREAS ESPECIAIS P/ E		136.132,47	291,74
4501 A 5000 M2			98 AREAS ESPECIAIS P/ E		150.849,50	291,74
5001 A 6000 M2			98 AREAS ESPECIAIS P/ E		181.203,36	291,74
6001 A 7000 M2			98 AREAS ESPECIAIS P/ E		210.637,41	291,74



GOVERNO DO DISTRITO FEDERAL
SECRETARIA DE ESTADO DA FAZENDA
Subsecretaria da Receita

PROTOCOLO LEGISLATIVO
PL Nº 533 / 07
Fls. Nº 227



Anexo Único do Projeto de Lei número de de

PVI - Pauta de Valores de Imóveis para Incidência do IPTU Exercício de : 2008

Quadra	Conj/Blocos	Lotes	Cód Natureza	Área Ter. (M2)	Vir Terreno (R\$)	Vir M2 Const (R\$)
7001 A 8000 M2			98 AREAS ESPECIAIS P/ E		240.991,27	291,74
8001 A 9000 M2			98 AREAS ESPECIAIS P/ E		269.505,50	291,74
9001 A 10000M2			98 AREAS ESPECIAIS P/ E		286.981,97	291,74
ACIMA 10000 M2			98 AREAS ESPECIAIS P/ E		294.340,48	291,74
ATÉ 1300M²			102 INSTITUCIONAL		77.014,19	290,46

Sector: 920776 SETOR HOSPITALAR

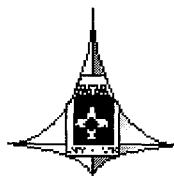
Quadra	Conj/Blocos	Lotes	Natureza	Área Ter. (M2)	Vir Terreno (R\$)	Vir M2 Const (R\$)
		ATE 120 M2	10 COMERCIAL		14.718,06	402,99
		121 A 200 M2	10 COMERCIAL		19.317,46	402,99
		201 A 300 M2	10 COMERCIAL		23.916,85	402,99
		301 A 450 M2	10 COMERCIAL		31.275,89	402,99
		451 A 600 M2	10 COMERCIAL		36.795,16	402,99
		601 A 800 M2	10 COMERCIAL		45.993,95	402,99
		801 A 1000 M2	10 COMERCIAL		49.673,47	402,99
		1001 A 1400 M2	10 COMERCIAL		60.712,01	402,99
		1401 A 2000 M2	10 COMERCIAL		69.910,80	402,99
		2001 A 3000 M2	10 COMERCIAL		84.628,87	402,99
		3001 A 4000 M2	10 COMERCIAL		101.186,69	402,99
		4001 A 5000 M2	10 COMERCIAL		117.744,51	402,99
		ACIMA DE 5000 I	10 COMERCIAL		134.302,33	402,99
		25	32 MEDICO/HOSPITALAR	43.494,80	848.797,32	377,93
		ATE 250 M2	98 AREAS ESPECIAIS P/ E		8.780,22	312,78
		251 A 500 M2	98 AREAS ESPECIAIS P/ E		16.419,01	312,78
		501 A 750 M2	98 AREAS ESPECIAIS P/ E		24.584,62	312,78
		751 A 1000 M2	98 AREAS ESPECIAIS P/ E		32.838,02	312,78
		1001 A 1500 M2	98 AREAS ESPECIAIS P/ E		48.993,63	312,78
		1501 A 2000 M2	98 AREAS ESPECIAIS P/ E		65.237,03	312,78
		2001 A 2500 M2	98 AREAS ESPECIAIS P/ E		81.480,44	312,78
		2501 A 3000 M2	98 AREAS ESPECIAIS P/ E		97.636,05	312,78
		3001 A 3500 M2	98 AREAS ESPECIAIS P/ E		113.791,65	312,78
		3501 A 4000 M2	98 AREAS ESPECIAIS P/ E		129.947,26	312,78
		4001 A 5000 M2	98 AREAS ESPECIAIS P/ E		143.995,61	312,78
		5001 A 6000 M2	98 AREAS ESPECIAIS P/ E		172.970,33	312,78
		6001 A 7000 M2	98 AREAS ESPECIAIS P/ E		201.067,04	312,78
		7001 A 8000 M2	98 AREAS ESPECIAIS P/ E		230.041,76	312,78
		8001 A 9000 M2	98 AREAS ESPECIAIS P/ E		257.260,45	312,78
		9001 A 10000 M	98 AREAS ESPECIAIS P/ E		273.942,86	312,78
		ACIMA DE 1000	98 AREAS ESPECIAIS P/ E		280.967,04	312,78

Cidade Riacho Fundo

:

Sector: 920762 RIACHO FUNDO

Quadra	Conj/Blocos	Lotes	Natureza	Área Ter. (M2)	Vir Terreno (R\$)	Vir M2 Const (R\$)
TODAS	Todos	Todos	7 ASSENTAMENTOS(DE	10,00 A 100,00	13.062,20	446,19
Todas	Todos		7 ASSENTAMENTOS(DE	101,00 A 200,00	26.124,39	446,19
AC 1		01	4 RESIDENCIA COLETIV	2.555,00	1.210.052,15	584,47
AC 2		01,02,12	4 RESIDENCIA COLETIV	7.665,00	1.210.052,15	584,47
		03 A 06	4 RESIDENCIA COLETIV	1.263,50	542.411,16	584,47
		11	4 RESIDENCIA COLETIV	1.837,50	831.722,25	584,47
		07 A 10	10 COMERCIAL	225,00	71.529,66	499,35
		A	70 LOJAS DE REVISTAS E	20,00	5.860,46	278,21
AC 3		17 A 21	10 COMERCIAL	225,00	71.529,66	499,35
		6	60 ADMINISTRATIVO DF	2.700,00	62.850,57	389,78
		2 A 4	71 FEIRAS LIVRES	900,00	31.011,58	278,21
		5	71 FEIRAS LIVRES	1.575,00	45.906,91	278,21
		7	80 FORÇA E LUZ	225,00	19.985,96	389,78
		1	82 TELECOMUNICACOES	1.750,00	208.011,72	389,78



GOVERNO DO DISTRITO FEDERAL
SECRETARIA DE ESTADO DA FAZENDA
Subsecretaria da Receita

PROTOCOLO LEGISLATIVO
PL Nº 533/07
Fls. Nº 228

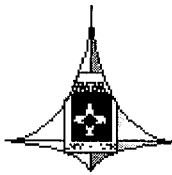


Anexo Único do Projeto de Lei número de de
PVI - Pauta de Valores de Imóveis para Incidência do IPTU Exercício de : 2008

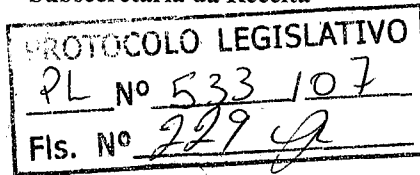
Quadra	Conj/Blocos	Lotes	Cód Natureza	Área Ter. (M2)	Vir Terreno (R\$)	Vir M2 Const (R\$)
		16	84 SEGURANCA PUBLICA	225,00	18.558,11	389,78
		13,14	98 AREAS ESPECIAIS P/ E	900,00	112.096,28	519,84
AC 4		5,8	4 RESIDENCIA COLETIV	2.100,00	954.311,70	584,47
		7	4 RESIDENCIA COLETIV	1.837,50	765.712,55	584,47
		1 A 3	10 COMERCIAL	225,00	64.543,04	499,35
		6	35 TERMINAL PASSAGEIR	7.665,00	241.255,47	370,96
		A	70 LOJAS DE REVISTAS E	20,00	5.860,46	278,21
		4	98 AREAS ESPECIAIS P/ E	225,00	38.100,14	519,84
CLN 3A, 3B,3C			10 COMERCIAL	240,00	86.500,99	499,35
CLN 3A,3B,3C			13 COMERCIO/RESIDENCI	240,00	81.741,05	477,85
CLN 3A, 3B, 3C		1 A 5	4 RESIDENCIA COLETIV	240,00	147.484,54	584,47
CLN 3A,3B E 3C1			4 RESIDENCIA COLETIV	480,00	294.969,07	584,47
CLN 5A,5C,5D,	5F	1 A 4	10 COMERCIAL	240,00	99.808,83	499,35
CLN 3B, 7A		1 A 5	10 COMERCIAL	480,00	199.617,66	499,35
CLN5D		2 A 4	10 COMERCIAL	720,00	299.426,49	499,35
CLN 5A/C/D/F/7E	5H	1 A 5	4 RESIDENCIA COLETIV	240,00	113.159,49	584,47
CLN5B E 7A		1 A 5	4 RESIDENCIA COLETIV	480,00	226.318,98	584,47
CLN 5B,5E		1 A 5	10 COMERCIAL	240,00	99.808,83	499,35
METROPOLITANA	RUA 11	28	4 RESIDENCIA COLETIV	328,00	37.719,83	584,47
CLN 5G,5H		1 A 6	10 COMERCIAL	240,00	86.500,99	499,35
CLN		TODOS	10 COMERCIAL	240,00	86.500,99	499,35
CLN 5J,5K		1 A 5	10 COMERCIAL	240,00	86.500,99	499,35
CLN 7A,7B,7E,	7F	1 A 5	10 COMERCIAL	240,00	83.174,02	499,35
CLN 7C,7D		1 A 4	10 COMERCIAL	240,00	73.193,14	499,35
CLN 7G,7J,7K		1 A 5	10 COMERCIAL	240,00	73.193,14	499,35
CLS 2A		1 A 6	10 COMERCIAL	162,00	53.564,07	499,35
CLS 2B		1 A 7	10 COMERCIAL	162,00	53.564,07	499,35
CLS 4A,4B,4C		1 A 5	10 COMERCIAL	297,00	82.508,63	499,35
CLS 4D,4E		1 A 7	10 COMERCIAL	162,00	53.564,07	499,35
CLS 8A		1 A 4	10 COMERCIAL	297,00	58.221,82	499,35
CLS 8B,8C		1 A 5	10 COMERCIAL	297,00	58.221,82	499,35
CLS 8D,8E		1 A 5	10 COMERCIAL	162,00	37.927,36	499,35
CLN 5			13 COMERCIO/RESIDENCI	240,00	81.741,05	477,85
	AE	A	10 COMERCIAL	62.500,00	3.192.884,47	454,41
CL- SE DESM.	M² x 1,80					

Setor: 920750 RIACHO FUNDO QN

Quadra	Conj/Blocos	Lotes	Natureza	Área Ter. (M2)	Vir Terreno (R\$)	Vir M2 Const (R\$)
QN-01	RESIDENCIAIS	TODOS	1 RESIDENCIA INDIVID	160,00	23.480,13	401,02
	PC CENTRAL	3A A 3F	10 COMERCIAL	18,00	11.977,21	524,75
	PC SUCUPIRA	02,04	10 COMERCIAL	750,00	156.701,89	524,75
		03	10 COMERCIAL	825,00	167.015,60	524,75
	PC CENTRAL	02	42 ENSINO 1O.GRAU	4.500,00	132.378,92	446,17
	PC CENTRAL	01	43 JARDIM INFANCIA	1.512,00	61.710,47	446,17
	PC CENTRAL	A	70 LOJAS DE REVISTAS E	20,25	5.616,27	278,21
	PC SUCUPIRA	01	90 TEMPLOS	750,00	27.612,18	370,96
	PC CENTRAL	05	90 TEMPLOS	750,00	27.612,18	370,96
	PC CENTRAL	04	98 AREAS ESPECIAIS P/ E	77,76	2.351,03	414,56
QN-03	TODOS	TODOS	1 RESIDENCIA INDIVID	150,00	26.532,55	401,02
QN 03	AE 03		85 CORPO DE BOMBEIRO	12.225,00	357.380,44	370,96
	AE 01,02		98 AREAS ESPECIAIS P/ E	4.043,00	323.266,35	414,56
QN-05	01	01 A 13 IMPARE	1 RESIDENCIA INDIVID	150,00	30.524,17	401,02
	03	01 A 15 IMPARE	1 RESIDENCIA INDIVID	150,00	30.524,17	401,02
	05	01 A 15 IMPARE	1 RESIDENCIA INDIVID	150,00	30.524,17	401,02
	07	01 A 25 IMPARE	1 RESIDENCIA INDIVID	150,00	30.524,17	401,02
	DEMAIS	DEMAIS	1 RESIDENCIA INDIVID	150,00	26.532,55	401,02
QN 05	AE 01		84 SEGURANCA PUBLICA	21.736,00	460.202,93	370,96
	AE 03,04		98 AREAS ESPECIAIS P/ E	5.350,00	332.376,58	414,56
	AE 02		98 AREAS ESPECIAIS P/ E	2.836,00	216.000,70	414,56
QN-07	02	02 A 28 PARES	1 RESIDENCIA INDIVID	150,00	30.524,17	401,02
	04	02 A 30 PARES	1 RESIDENCIA INDIVID	150,00	30.524,17	401,02



GOVERNO DO DISTRITO FEDERAL
SECRETARIA DE ESTADO DA FAZENDA
Subsecretaria da Receita



Anexo Único do Projeto de Lei número de de
PVI - Pauta de Valores de Imóveis para Incidência do IPTU Exercício de : 2008

Quadra	Conj/Blocos	Lotes	Cód Natureza	Área Ter. (M2)	Vir Terreno (R\$)	Vir M2 Const (R\$)	
QN 07	06	02 A 34 PARES	1 RESIDENCIA INDIVID	150,00	30.524,17	401,02	
			1 RESIDENCIA INDIVID	150,00	26.532,55	401,02	
	AE 10	DEMAIS	42 ENSINO 1O.GRAU	3.200,00	133.374,25	446,17	
			36 OFICINAS	200,00	22.465,08	370,96	
	QN 7	2	TODOS	43 JARDIM INFANCIA	1.250,00	69.673,11	446,17
				70 LOJAS DE REVISTAS E	120,00	5.616,27	278,21
	QN 09	AE 01	A,B,C	76 POSTO DE LAVAGEM E	4.733,00	2.112.373,46	627,43
				81 AGUA E ESGOTOS	4.500,00	119.389,79	370,96
		AE 08,09	AE 02	84 SEGURANCA PUBLICA	4.961,00	163.306,30	370,96
					96 ENTIDADE DE EDUCAC	5.166,00	297.422,58
AE 12		AE 03 A 07	98 AREAS ESPECIAIS P/ E	4.500,00	298.874,43	414,56	
				1 RESIDENCIA INDIVID	160,00	23.480,13	401,02
QN 09		RESIDENCIAIS	TODOS	70 LOJAS DE REVISTAS E	20,00	5.616,27	278,21
				83 SAUDE PUBLICA	3.600,00	71.791,66	370,96
Todas		Todos	Todos	7 ASSENTAMENTOS(DE	10,00 A 150,00	31.341,22	452,91
				7 ASSENTAMENTOS(DE	151,00 A 250,00	36.056,27	452,91

Sector: 920751 RIACHO FUNDO QS

Quadra	Conj/Blocos	Lotes	Natureza	Área Ter. (M2)	Vir Terreno (R\$)	Vir M2 Const (R\$)
TODAS	TODOS SE DES	SE DESM.KT X4	13 COMERCIO/RESIDENCI		42.051,96	516,67
TODAS			1 RESIDENCIA INDIVID	144,50	26.532,04	401,02
TODAS			7 ASSENTAMENTOS(DE	50,00 A 165,99	26.123,89	446,19
TODAS	TODOS	TODOS	7 ASSENTAMENTOS(DE	166,00 A 250,00	28.736,28	446,19
QS 2			10 COMERCIAL	1,00 A 240,00	107.128,14	499,35
QS 2	241 A 340 M2		10 COMERCIAL		139.066,97	499,35
	140 A 240 M2		13 COMERCIO/RESIDENCI		90.271,54	516,67
	241 A 340 M2		13 COMERCIO/RESIDENCI		117.184,80	516,67
SE DESM./COM.	KT X 5					
TODOS			4 RESIDENCIA COLETIV	241,00 A 340,00	401.615,24	610,89
AE GRAN R FUND	O		32 MEDICO/HOSPITALAR		682.234,75	540,66
TODAS			70 LOJAS DE REVISTAS E		6.048,52	279,09
QS 14	D		74 SUPERMERCADO		403.203,57	280,40
QS 4	A		98 AREAS ESPECIAIS P/ E		234.898,39	519,84
QS 6	A		98 AREAS ESPECIAIS P/ E		813.957,56	519,84
QS 12	A		98 AREAS ESPECIAIS P/ E		154.289,83	519,84
QS 12	B C D E F		98 AREAS ESPECIAIS P/ E		231.434,74	519,84
QS 14	A		104 INSTITUCIONAL		506.969,07	378,12
QS 14	C F		104 INSTITUCIONAL		199.330,41	378,12

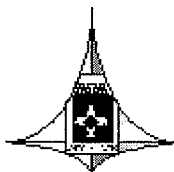
Cidade Riacho Fundo II

Sector: 920778 RIACHO FUNDO QC

Quadra	Conj/Blocos	Lotes	Natureza	Área Ter. (M2)	Vir Terreno (R\$)	Vir M2 Const (R\$)
TODAS	TODOS	TODOS	7 ASSENTAMENTOS(DE	10,00 A 100,00	3.396,61	245,25
TODAS	TODOS	TODOS	7 ASSENTAMENTOS(DE	101,00 A 200,00	6.793,22	245,25

Sector: 547644 RIACHO FUNDO QN

Quadra	Conj/Blocos	Lotes	Natureza	Área Ter. (M2)	Vir Terreno (R\$)	Vir M2 Const (R\$)
TODAS	TODOS	TODOS	7 ASSENTAMENTOS(DE	10,00 A 100,00	3.396,61	245,25
TODAS	TODOS	TODOS	7 ASSENTAMENTOS(DE	101,00 A 200,00	6.793,22	245,25
TODAS	TODAS	TODAS	7 ASSENTAMENTOS(DE	201,00 A 300,00	8.151,86	245,25
TODAS	TODAS	TODAS	7 ASSENTAMENTOS(DE	301,00 A 400,00	10.189,83	245,25
QN 11	3		90 TEMPLOS	7.623,53	95.739,47	244,17



GOVERNO DO DISTRITO FEDERAL
SECRETARIA DE ESTADO DA FAZENDA
Subsecretaria da Receita

PROTOCOLO LEGISLATIVO
PL Nº 533/07
Fls. Nº 230



Anexo Único do Projeto de Lei número de de

PVI - Pauta de Valores de Imóveis para Incidência do IPTU Exercício de : 2008

Quadra	Conj/Blocos	Lotes	Cód Natureza	Área Ter. (M2)	Vir Terreno (R\$)	Vir M2 Const (R\$)
--------	-------------	-------	--------------	----------------	-------------------	--------------------

Setor: 3499684RIACHO FUNDO QS

Quadra	Conj/Blocos	Lotes	Natureza	Área Ter. (M2)	Vir Terreno (R\$)	Vir M2 Const (R\$)
Todas	Todos	Todos	7 ASSENTAMENTOS(DE	10,00 A 100,00	3.117,02	225,07
Todas	Todos	Todos	7 ASSENTAMENTOS(DE	101,00 A 200,00	6.234,03	225,07
Todas	Todos	Até 100m²	1 RESIDENCIA INDIVID		3.396,09	245,25
Todas	Todas	> 100m²	1 RESIDENCIA INDIVID		6.792,17	245,25

Cidade Samambaia

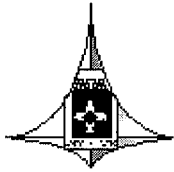
:

Setor: 3499675AREA DE DESENVOLVIMENTO ECONOMICO SUL

Quadra	Conj/Blocos	Lotes	Natureza	Área Ter. (M2)	Vir Terreno (R\$)	Vir M2 Const (R\$)
TODAS	TODOS	ATÉ 150M²	28 INDUSTRIA E COMERCI		12.251,34	243,07
TODAS	TODOS	151 A 200M²	28 INDUSTRIA E COMERCI		15.314,18	243,07
TODAS	TODOS	201 A 250M²	28 INDUSTRIA E COMERCI		18.131,98	243,07
TODAS	TODOS	251 A 300M²	28 INDUSTRIA E COMERCI		20.949,79	243,07
TODAS	TODOS	301 A 400M²	28 INDUSTRIA E COMERCI		25.850,33	243,07
TODAS	TODOS	401 A 500M²	28 INDUSTRIA E COMERCI		30.260,81	243,07
TODAS	TODOS	501 A 600M²	28 INDUSTRIA E COMERCI		34.548,78	243,07
TODAS	TODOS	601 A 700M²	28 INDUSTRIA E COMERCI		38.591,72	243,07
TODAS	TODOS	701 A 800M²	28 INDUSTRIA E COMERCI		42.144,61	243,07
TODAS	TODOS	801 A 900M²	28 INDUSTRIA E COMERCI		45.574,98	243,07
TODAS	TODOS	901 A 1000M²	28 INDUSTRIA E COMERCI		48.882,85	243,07
TODAS	TODOS	1001 A 1200M²	28 INDUSTRIA E COMERCI		55.253,54	243,07
TODAS	TODOS	1201 A 1400M²	28 INDUSTRIA E COMERCI		60.766,65	243,07
TODAS	TODOS	1401 A 1600M²	28 INDUSTRIA E COMERCI		65.912,21	243,07
TODAS	TODOS	1601 A 1800M²	28 INDUSTRIA E COMERCI		70.935,26	243,07
TODAS	TODOS	1801 A 2000M²	28 INDUSTRIA E COMERCI		75.590,77	243,07
TODAS	TODOS	2001 A 2400M²	28 INDUSTRIA E COMERCI		84.779,27	243,07
TODAS	TODOS	2401 A 2800M²	28 INDUSTRIA E COMERCI		93.232,70	243,07
TODAS	TODOS	2801 A 3200M²	28 INDUSTRIA E COMERCI		101.196,07	243,07
TODAS	TODOS	3201 A 3600M²	28 INDUSTRIA E COMERCI		108.791,90	243,07
TODAS	TODOS	3601 A 4000M²	28 INDUSTRIA E COMERCI		116.020,19	243,07
TODAS	TODOS	4001 A 4400	28 INDUSTRIA E COMERCI		123.003,45	243,07
TODAS	TODOS	4401 A 4500M²	28 INDUSTRIA E COMERCI		133.049,55	243,07

Setor: 920648 AREA DE INDUSTRIA E COMERCIO

Quadra	Conj/Blocos	Lotes	Natureza	Área Ter. (M2)	Vir Terreno (R\$)	Vir M2 Const (R\$)
QI						
AREA DE QI-416	INDUSTRIA E 1	COMERCIO-IC 32 IC-2	28 INDUSTRIA E COMERCI	3.075,00	71.541,61	324,44
	CONJUNTO	LOTES TIPO				
QI-416	TODOS	ATE 350 M2 IC	28 INDUSTRIA E COMERCI		16.180,65	324,44
QI 416	1	1 a 16	4 RESIDENCIA COLETIV	19.121,80	11.263.521,25	785,24
	TODOS	ATE 2900 M2 IC	28 INDUSTRIA E COMERCI		65.878,38	324,44
	TODOS	ACIMA 2900M2I	28 INDUSTRIA E COMERCI		73.968,70	324,44
QI-416-616	H	1 VER AE				
QI-616	TODOS	ATE 350 M2 IC	28 INDUSTRIA E COMERCI		16.180,65	324,44
	TODOS	ATE 1900 M2 IC	28 INDUSTRIA E COMERCI		52.009,25	324,44
	TODOS	ACIMA 1900M2I	28 INDUSTRIA E COMERCI		64.722,62	324,44



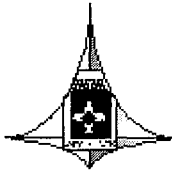
GOVERNO DO DISTRITO FEDERAL
SECRETARIA DE ESTADO DA FAZENDA
Subsecretaria da Receita

PROTOCOLO LEGISLATIVO
PL Nº 533 / 07
Fls. Nº 231



Anexo Único do Projeto de Lei número de de
PVI - Pauta de Valores de Imóveis para Incidência do IPTU Exercício de : 2008

Quadra	Conj/Blocos	Lotes	Cód Natureza	Área Ter. (M2)	Vir Terreno (R\$)	Vir M2 Const (R\$)
Sector: 920650 AREAS ESPECIAIS						
Quadra	Conj/Blocos	Lotes	Natureza	Área Ter. (M2)	Vir Terreno (R\$)	Vir M2 Const (R\$)
SAMAMBAIA	AREA ESPECIA					
SAMAMBAIA	AREA ESPECIA					
QR 419	AE-1	CRECHE	44 CRECHE/MATERNAL	1.650,00	56.267,36	327,83
QR 515	AE-1		43 JARDIM INFANCIA	2.400,00	123.188,48	327,83
QR 517	AE-1	ESC.CLASSE	42 ENSINO 1O.GRAU	5.100,00	206.691,11	327,83
QR 523	AE-1		43 JARDIM INFANCIA	2.400,00	123.188,48	327,83
QN-206	AE-1	JARDIM INFANC	43 JARDIM INFANCIA	22.140,00	190.593,49	327,83
	AE-2	C TELEF	82 TELECOMUNICACOES	1.793,00	140.146,32	345,39
QN-210	AE-1	ESC CLASSE	42 ENSINO 1O.GRAU	11.035,00	401.571,31	327,83
QN 210	E	1-FEIRA LIVRE	71 FEIRAS LIVRES	2.700,00	51.651,35	241,18
QD-302	8	2	20 INDUSTRIAL URBANO	8.910,00	303.708,02	327,83
QD 302	1	1	61 ADMINISTRATIVO UNIA	15.932,00	542.335,75	327,83
QN-303	12	1-ESC CLASSE	42 ENSINO 1O.GRAU	10.925,00	388.073,11	327,83
QN-304	8	1-ESC CLASSE	42 ENSINO 1O.GRAU	11.468,00	404.945,86	327,83
QN-306	8	1-C SAUDE	83 SAUDE PUBLICA	2.712,00	32.540,15	327,83
QN-307	8	1-ESC CLASSE	42 ENSINO 1O.GRAU	11.959,50	408.320,40	327,83
QN-308	1	1-POLICIA DP	84 SEGURANCA PUBLICA	4.116,70	161.840,78	327,83
	9	1-ESC CLASSE	42 ENSINO 1O.GRAU	17.678,00	452.189,54	327,83
QN-309	4	1-JARD INF	43 JARDIM INFANCIA	4.125,00	192.143,03	327,83
QN-314	8	1-JARD INF	43 JARDIM INFANCIA	4.200,00	192.143,03	327,83
QN 316	1	1 C.COMUNITAR	59 OUTROS	332,00	21.693,43	327,83
QN-318	6	1-JARD INF	43 JARDIM INFANCIA	4.000,00	192.143,03	327,83
	AE-2	CRECHE	44 CRECHE/MATERNAL	1.985,00	53.305,92	327,83
QN-401	AE1	C EDUC	41 ENSINO 2O.GRAU	17.756,00	651.493,07	327,83
QN-402	AE-1	ESC CLASSE	42 ENSINO 1O.GRAU	10.800,00	388.073,11	327,83
QN-406	AE-1	JARD INF	43 JARDIM INFANCIA	4.108,00	201.440,28	327,83
	B	1 POLICIA DP	84 SEGURANCA PUBLICA	3.748,00	155.367,15	327,83
QN 408	F	2-CRECHE	44 CRECHE/MATERNAL	900,00	37.018,00	327,83
QN-410	AE-1	ESC CLASSE	42 ENSINO 1O.GRAU	11.028,00	388.073,11	327,83
QN-412	AE-1	C EDUC	41 ENSINO 2O.GRAU	57.330,00	833.305,09	327,83
QN-414	AE-1	JARD INF	43 JARDIM INFANCIA	4.000,00	201.440,28	327,83
QN 427	AE-1	FEIRA LIVRE	71 FEIRAS LIVRES	5.283,00	77.477,02	241,18
QN 427	AE-2	ESCOLA	42 ENSINO 1O.GRAU	5.987,00	175.476,54	327,83
QS 427	AE-3	D.D	98 AREAS ESPECIAIS P/E	5.000,00	188.146,24	329,27
QN 433	AE-1	ESCOLA	42 ENSINO 1O.GRAU	10.948,00	242.967,51	327,83
QN 429	F	1	83 SAUDE PUBLICA	3.332,00	203.918,24	327,83
QN 431	AE-2		44 CRECHE/MATERNAL	17,60	47.383,04	327,83
QS 433	AE-1	JARDIM INF.	43 JARDIM INFANCIA	3.539,00	170.449,47	327,83
QN 431	AE-1	DES.SOCIAL	89 OUTROS	3.634,00	136.357,89	327,83
QN-501	3	1-ESC CLASSE	42 ENSINO 1O.GRAU	11.550,00	404.945,86	327,83
QN-502	12	1-JARD INF	43 JARDIM INFANCIA	4.200,00	201.440,28	327,83
QN-504	4	1-JARD INF	43 JARDIM INFANCIA	4.135,02	201.440,28	327,83
	9	1-ESC CLASSE	42 ENSINO 1O.GRAU	10.895,00	388.073,11	327,83
QN-507	7	1-ESC CLASSE	42 ENSINO 1O.GRAU	12.079,50	408.320,40	327,83
SAMAMBAIA	AREA ESPECIA					
QN						
QN-508	6	1-JARD INF	43 JARDIM INFANCIA	4.240,00	201.440,28	327,83
QN-509	7	1-C EDUC	41 ENSINO 2O.GRAU	16.475,50	643.917,57	327,83
QN-510	7	1-ESC CLASSE	42 ENSINO 1O.GRAU	11.819,00	404.945,86	327,83
QN-512	6	1-ESC CLASSE	42 ENSINO 1O.GRAU	11.211,50	388.073,11	327,83
QN 513	AE-1		44 CRECHE/MATERNAL	900,00	37.018,00	327,83
QN 513	AE-2	INSTITUCIONAL	98 AREAS ESPECIAIS P/E	795,00	52.916,13	329,27
QN 521	AE-1		43 JARDIM INFANCIA	2.478,00	123.188,48	327,83
QN 523	AE-1	C.SAUDE	83 SAUDE PUBLICA	2.400,00	172.462,77	327,83
QN-514	2	3-JARD INF	43 JARDIM INFANCIA	4.295,50	201.440,28	327,83
QN-516	7	1-JARD INF	43 JARDIM INFANCIA	4.909,50	207.638,44	327,83
QN 525	AE-1	CRECHE	44 CRECHE/MATERNAL	900,00	37.018,00	327,83
QN-614	AE-1	SAUDE-EDUCA	98 AREAS ESPECIAIS P/E	7.515,00	293.978,50	329,27



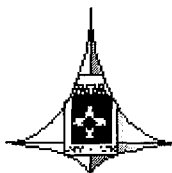
GOVERNO DO DISTRITO FEDERAL
SECRETARIA DE ESTADO DA FAZENDA
Subsecretaria da Receita

PROTOCOLO LEGISLATIVO
PL Nº 533/07
Fls. Nº 232/9



Anexo Único do Projeto de Lei número de de
PVI - Pauta de Valores de Imóveis para Incidência do IPTU Exercício de : 2008

Quadra	Conj/Blocos	Lotes	Cód Natureza	Área Ter. (M2)	Vir Terreno (R\$)	Vir M2 Const (R\$)
QR-614	AE-1	1-ESC CLASSE	42 ENSINO 10.GRAU	12.650,00	408.320,40	327,83
QS	AREA ESPECIA					
QS-104	8	1-JAR INF	43 JARDIM INFANCIA	4.540,00	201.440,28	327,83
QS-105	4	1-JARD INF	43 JARDIM INFANCIA	4.200,00	201.440,28	327,83
QS-106	4	1-CRECHE	44 CRECHE/MATERNAL	1.710,00	53.305,92	327,83
QS-107	4	1-C SAUDE	83 SAUDE PUBLICA	2.475,00	190.902,18	327,83
QS-108	5	1-JARD INF	43 JARDIM INFANCIA	4.665,00	201.440,28	327,83
QS 109	5	1-CRECHE	44 CRECHE/MATERNAL	1.085,00	38.498,72	327,83
QS-109	6	1-CRECHE	44 CRECHE/MATERNAL	2.588,80	59.228,80	327,83
QS-110	4	1-ESC CLASSE	42 ENSINO 10.GRAU	48.060,00	674.909,76	327,83
QS-112	4	1-ESC CLASSE	42 ENSINO 10.GRAU	11.236,00	388.073,11	327,83
QS-116	3	1-ESC CLASSE	42 ENSINO 10.GRAU	10.867,00	388.073,11	327,83
QS-118	4	1-ESPORTE	54 PRACA ESPORTES	13.462,00	475.811,89	327,83
QS-120	4	1-C EDUC	41 ENSINO 20.GRAU	17.050,00	647.705,32	327,83
	5	1-JARD INF	43 JARDIM INFANCIA	4.200,00	201.440,28	327,83
	6	1-CRECHE	44 CRECHE/MATERNAL	1.750,00	53.305,92	327,83
QS-122	5	1-ESC CLASSE	42 ENSINO 10.GRAU	12.000,00	408.320,40	327,83
	6	1-C SAUDE	83 SAUDE PUBLICA	2.320,00	186.563,50	327,83
SAMAMBAIA	AREA ESPECIA					
QS						
QS-303	4	1-C EDUC	41 ENSINO 20.GRAU	17.970,50	651.493,07	327,83
QS-304	4	1-C EDUC	41 ENSINO 20.GRAU	17.227,00	647.705,32	327,83
QS-305	4	1-ESC CLASSE	42 ENSINO 10.GRAU	11.022,91	388.073,11	327,83
QS 306	3	4 C.COMUNITAR	59 OUTROS	462,00	32.540,15	327,83
QS-307	4	1-JARD INF	43 JARDIM INFANCIA	4.150,00	201.440,28	327,83
QS 309	5	5 C.COMUNITAR	59 OUTROS	289,00	21.693,43	327,83
QS-310	7	1-PE	98 AREAS ESPECIAIS P/ E	14.250,00	1.058.322,60	329,27
QS-312	5	1-ESC CLASSE	42 ENSINO 10.GRAU	17.050,00	573.673,30	327,83
QS-314	5	1-C SAUDE	83 SAUDE PUBLICA	2.769,50	199.579,56	327,83
QS-401	AAE-1	ESPORTE	54 PRACA ESPORTES	12.000,00	475.811,89	327,83
QS-402	AE-1	JARD INF	43 JARDIM INFANCIA	4.088,00	201.440,28	327,83
	AE-2	CAESB	81 AGUA E ESGOTOS	12.936,00	262.869,05	361,78
QS-404	AE-1	ESC CLASSE	42 ENSINO 10.GRAU	10.969,00	388.073,11	327,83
QS-408	AE-1	C SAUDE	83 SAUDE PUBLICA	2.125,00	216.934,30	327,83
	AE-2	JARD INF	43 JARDIM INFANCIA	3.500,00	201.440,28	327,83
	AE-3	CRECHE	44 CRECHE/MATERNAL	1.483,00	48.123,40	327,83
QS 408	A	1 C.COMUNITAR	59 OUTROS	885,00	43.386,86	327,83
QS 410	B	2 C.COMUNITAR	59 OUTROS	300,00	21.693,43	327,83
QS-412	AE-1	CRECHE	44 CRECHE/MATERNAL	3.520,00	82.920,32	327,83
QS-414	AE-1	ESC CLASSE	42 ENSINO 10.GRAU	10.948,00	219.345,67	327,83
QS 417	AE 4		98 AREAS ESPECIAIS P/ E	1.147,50	58.795,70	329,27
QS 431	AE-1	CENTRO EDUC.	41 ENSINO 20.GRAU	15.334,00	587.101,31	327,83
QS 427	AE-4	D.LIMP.PUBLIC	87 LIMPEZA PUBLICA	7.726,00	242.967,51	327,83
QS 427	AE-1	POSTO POLICI	84 SEGURANCA PUBLICA	5.458,00	165.077,60	327,83
QS 431	C	3-CAESB	81 AGUA E ESGOTOS	260,00	11.363,22	361,78
QS 427	AE-2	JARDIM INF.	43 JARDIM INFANCIA	3.225,00	170.449,47	327,83
QS 431	A	1-PLO.MILITAR	84 SEGURANCA PUBLICA	4.271,00	145.656,70	327,83
QS-501	7	1-C EDUC	41 ENSINO 20.GRAU	18.289,50	662.856,32	327,83
QS-502	9	1-JARD INF	43 JARDIM INFANCIA	5.925,50	247.926,50	327,83
QS 513	AE-1 E AE-2	INSTITUCIONAL	98 AREAS ESPECIAIS P/ E	1.000,00	58.795,70	329,27
QS 515	AE-1		44 CRECHE/MATERNAL	1.000,00	37.018,00	327,83
QS 521	AE-1		44 CRECHE/MATERNAL	900,00	37.018,00	327,83
QS-601	AE-1	ESC CLASSE	42 ENSINO 10.GRAU	11.217,00	388.073,11	327,83
	AE-2	JARD INF	43 JARDIM INFANCIA	3.630,00	173.548,55	327,83
	AE-3	CRECHE	44 CRECHE/MATERNAL	1.155,00	18.953,22	327,83
QS-602	AE-1	C SAUDE	83 SAUDE PUBLICA	2.187,00	180.055,47	327,83
QS-604	AE-1	C EDUC	41 ENSINO 20.GRAU	18.084,00	674.219,57	327,83
QS-606	AE-1	ESC CLASSE	42 ENSINO 10.GRAU	11.030,00	401.571,31	327,83
QS-608	AE-1	JARD INFANCIA	43 JARDIM INFANCIA	6.268,00	263.421,90	327,83
QS-610	AE-1	ESPORTE	54 PRACA ESPORTES	13.262,00	475.811,89	327,83
SAMAMBAIA	AREA ESPECIA					



GOVERNO DO DISTRITO FEDERAL
SECRETARIA DE ESTADO DA FAZENDA
Subsecretaria da Receita



PROTOCOLO LEGISLATIVO
PL Nº 533/07
Fis. Nº 233

Anexo Único do Projeto de Lei número de de
PVI - Pauta de Valores de Imóveis para Incidência do IPTU Exercício de : 2008

Quadra	Conj/Blocos	Lotes	Cód Natureza	Área Ter. (M2)	Vir Terreno (R\$)	Vir M2 Const (R\$)
QS						
QS-616	AE-1	SEC TRANSP	60 ADMINISTRATIVO DF	24.436,00	445.234,64	327,83
QS 629	AE-1	TERMINAL ROD	35 TERMINAL PASSAGEIR	9.712,00	159.085,02	327,83
AREA ESPECIAL						
QI						
QI-416	H	1-PLL	76 POSTO DE LAVAGEM E	2.146,00	578.489,10	602,37
	AE-1	BOMBEIROS	85 CORPO DE BOMBEIRO	16.987,00	559.969,10	327,83
QI-616	H	1-PLL	76 POSTO DE LAVAGEM E	2.030,00	385.659,40	452,91

Sector: 7591528CENTRO URBANO

Quadra	Conj/Blocos	Lotes	Natureza	Área Ter. (M2)	Vir Terreno (R\$)	Vir M2 Const (R\$)
Centro Urbano	Todos	Até 150 m2	10 COMERCIAL		47.202,63	417,65
	Todos		10 COMERCIAL	151,00 A 200,00	49.562,76	417,65
	Todos		10 COMERCIAL	201,00 A 300,00	51.922,89	417,65
	Todos		10 COMERCIAL	301,00 A 400,00	54.283,02	417,65
	Todos		10 COMERCIAL	401,00 A 500,00	56.643,16	417,65
	Todos		10 COMERCIAL	501,00 A 600,00	59.003,29	417,65
	Todos		10 COMERCIAL	601,00 A 700,00	61.363,42	417,65
	Todos		10 COMERCIAL	701,00 A 800,00	63.723,55	417,65
	Todos		10 COMERCIAL	801,00 A 900,00	66.083,68	417,65
	Todos		10 COMERCIAL	901,00 A 1.000,00	68.443,81	417,65
centro urbano	todos	968,18	13 COMERCIO/RESIDENCI	968,18	88.253,73	249,10
	Todos	De 1001 - 1200m	10 COMERCIAL		70.803,95	417,65
	Todos	De 1201 - 1400m	10 COMERCIAL		75.524,21	417,65
	Todos	De 1401 -1600m	10 COMERCIAL		80.244,47	417,65
	Todos	De 1601 - 1800m	10 COMERCIAL		84.964,73	417,65
	Todos	De 1801 - 2000m	10 COMERCIAL		94.405,26	417,65

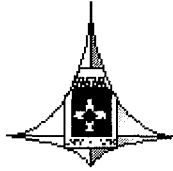
Sector: 920647 COMERCIO

Quadra	Conj/Blocos	Lotes	Natureza	Área Ter. (M2)	Vir Terreno (R\$)	Vir M2 Const (R\$)
SAMAMBAIA QR-QN-QS-QI	COMERCIO-C-2 TODOS C-2	LOCAL				
402A14 PARES 204 A 214	TODOS		10 COMERCIAL	40,00 A 50,00	19.450,58	229,47
			10 COMERCIAL	51,00 A 100,00	21.525,30	229,47
			10 COMERCIAL	101,00 A 150,00	25.934,10	229,47
			10 COMERCIAL	151,00 A 200,00	32.676,97	229,47
			10 COMERCIAL	600,00	77.802,30	229,47
104 A 122 PARES 304 A 320 PARES 401 E 601 502 A 518 PARES 602 A 614 PARES	TODOS		10 COMERCIAL	40,00 A 50,00	18.413,21	229,47
			10 COMERCIAL	51,00 A 100,00	20.228,60	229,47
			10 COMERCIAL	101,00 A 150,00	24.637,40	229,47
			10 COMERCIAL	151,00 A 200,00	30.861,58	229,47
			10 COMERCIAL	201,00 A 250,00	0,00	0,00
103A127 IMPAR 303A327 IMPAR 403A433 IMPAR 501A527 IMPAR 603A633 IMPAR	TODOS	50 M2	10 COMERCIAL		17.894,53	229,47
			10 COMERCIAL	10,00 A 120,00	19.709,92	229,47
			10 COMERCIAL	120,01 A 150,00	23.859,37	229,47
		200 M2	10 COMERCIAL		29.824,22	229,47

*OBS:AREAS EM SUBSOLO,UTILI
ZAR KC X 0,50

Sector: 920649 COMERCIO E HABITACAO

Quadra	Conj/Blocos	Lotes	Natureza	Área Ter. (M2)	Vir Terreno (R\$)	Vir M2 Const (R\$)
--------	-------------	-------	----------	----------------	-------------------	--------------------



GOVERNO DO DISTRITO FEDERAL
SECRETARIA DE ESTADO DA FAZENDA
Subsecretaria da Receita

PROTOCOLO LEGISLATIVO
PL Nº 533/07
Fis. Nº 234



Anexo Único do Projeto de Lei número de de
PVI - Pauta de Valores de Imóveis para Incidência do IPTU Exercício de : 2008

Quadra	Conj/Blocos	Lotes	Cód Natureza	Área Ter. (M2)	Vir Terreno (R\$)	Vir M2 Const (R\$)
QN-QS-QI SAMAMBAIA	MISTO	TIPO HC 2-3-4				
427/433 E 629/ 633 IMPARES	TODOS	ATE 1050 M2 H 1051-1250 M2 1251-1500 M2 1501-1800 M2 ACIMA 1800 M2	13 COMERCIO/RESIDENCI 13 COMERCIO/RESIDENCI 13 COMERCIO/RESIDENCI 13 COMERCIO/RESIDENCI 13 COMERCIO/RESIDENCI		87.172,77 108.675,39 119.717,27 130.759,16 145.869,10	463,97 463,97 463,97 463,97 463,97
427/433 E 629/ 633 IMPARES	TODOS	ATE 800 M2 801-1050 M2 1051-1300 M2 1301-1700 M2 ACIMA 1700 M2	13 COMERCIO/RESIDENCI 13 COMERCIO/RESIDENCI 13 COMERCIO/RESIDENCI 13 COMERCIO/RESIDENCI 13 COMERCIO/RESIDENCI		57.534,03 64.507,85 67.413,61 86.010,47 99.958,11	463,97 463,97 463,97 463,97 463,97
QN E QS 513-515-517 519-521-523 525-527	TODOS	HC-3 ATE 800 M2 801-1050 1051-1300 1301-1700 ACIMA 1700 M2	13 COMERCIO/RESIDENCI 13 COMERCIO/RESIDENCI 13 COMERCIO/RESIDENCI 13 COMERCIO/RESIDENCI 13 COMERCIO/RESIDENCI 13 COMERCIO/RESIDENCI		0,00 66.251,31 74.387,43 77.874,34 99.958,11 116.230,36	0,00 515,52 515,52 515,52 515,52 515,52
QN E QS 513-515-517 519-521-523 525-527	TODOS	HC-2 ATE 200 M2 201-250 251-350 351-450 451-600 601-700 701-1000 ACIMA 1000 M2	13 COMERCIO/RESIDENCI 13 COMERCIO/RESIDENCI 13 COMERCIO/RESIDENCI 13 COMERCIO/RESIDENCI 13 COMERCIO/RESIDENCI 13 COMERCIO/RESIDENCI 13 COMERCIO/RESIDENCI 13 COMERCIO/RESIDENCI 13 COMERCIO/RESIDENCI		34.869,11 40.099,47 43.005,23 46.492,14 49.397,90 51.722,51 54.628,27 66.251,31	515,52 515,52 515,52 515,52 515,52 515,52 515,52 515,52
427/433 E 629/ 633	TODOS	ATE 200 M2 201-250 M2 251-350 M2 351-450 M2 451-600 M2 601-700 M2 701-1000 M2 ACIMA 1000 M2	13 COMERCIO/RESIDENCI 13 COMERCIO/RESIDENCI 13 COMERCIO/RESIDENCI 13 COMERCIO/RESIDENCI 13 COMERCIO/RESIDENCI 13 COMERCIO/RESIDENCI 13 COMERCIO/RESIDENCI 13 COMERCIO/RESIDENCI		29.638,74 34.869,11 37.193,72 40.099,47 42.424,08 44.748,69 47.073,30 57.534,03	463,97 463,97 463,97 463,97 463,97 463,97 463,97 463,97
DEMAIS						
QN 104	2	1	4 RESIDENCIA COLETIV	4.893,50	1.115.626,20	458,94
QN 106	1	1	4 RESIDENCIA COLETIV	8.345,00	1.531.677,64	458,94
QN 108	1	1	4 RESIDENCIA COLETIV	8.407,84	1.547.972,09	458,94
QN 114	01	01	13 COMERCIO/RESIDENCI	7.681,00	343.460,71	515,52
QN 114	02	01	69 OUTROS	7.945,65	368.439,87	328,36
QN 118	01	01	13 COMERCIO/RESIDENCI	7.440,81	342.879,56	515,52
QN 120	1	1	13 COMERCIO/RESIDENCI	5.571,81	319.633,49	515,52
QN 120	1	1	4 RESIDENCIA COLETIV	5.571,81	298.731,46	458,94
QN 122	1	1	13 COMERCIO/RESIDENCI	745,00	55.209,42	515,52
		2	HC3	913,00	76.712,04	515,52
		3	HC3	791,00	76.712,04	515,52
	2	1	HC3	852,00	76.712,04	515,52
		2	HC3	830,00	76.712,04	515,52
	3	1	HC2	451,00	49.397,90	515,52
		2	HC2	415,00	49.397,90	515,52
		3	HC2	397,00	43.586,39	515,52
		4	HC3	1.038,00	76.712,04	515,52



GOVERNO DO DISTRITO FEDERAL
SECRETARIA DE ESTADO DA FAZENDA
Subsecretaria da Receita

PROTOCOLO LEGISLATIVO
PL Nº 533/07
Fls. Nº 235

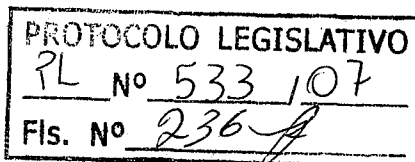


Anexo Único do Projeto de Lei número de de
PVI - Pauta de Valores de Imóveis para Incidência do IPTU Exercício de : 2008

Quadra	Conj/Blocos	Lotés	Cód	Natureza	Área Ter. (M2)	Vir Terreno (R\$)	Vir M2 Const (R\$)	
QN-122	7	5	HC2	13	COMERCIO/RESIDENCI	835,00	58.115,18	515,52
		1	HC2	13	COMERCIO/RESIDENCI	215,00	43.586,39	515,52
		2-3	HC2	13	COMERCIO/RESIDENCI	1.800,00	40.680,63	515,52
		5	HC3	13	COMERCIO/RESIDENCI	840,00	76.712,04	515,52
		6	HC3	13	COMERCIO/RESIDENCI	963,00	76.712,04	515,52
	8	1	HC2	13	COMERCIO/RESIDENCI	879,00	58.115,18	515,52
		2	HC2	13	COMERCIO/RESIDENCI	538,00	49.397,90	515,52
		3	HC2	13	COMERCIO/RESIDENCI	184,00	40.680,63	515,52
	9	1	HC2	13	COMERCIO/RESIDENCI	215,00	43.586,39	515,52
		2	HC2	13	COMERCIO/RESIDENCI	660,00	55.209,42	515,52
		3	HC3	13	COMERCIO/RESIDENCI	770,00	68.575,91	515,52
	10	11-12	HC2	13	COMERCIO/RESIDENCI	180,00	40.680,63	515,52
		4	HC2	13	COMERCIO/RESIDENCI	247,00	43.586,39	515,52
		5	HC2	13	COMERCIO/RESIDENCI	272,00	43.586,39	515,52
		6	HC4	13	COMERCIO/RESIDENCI	1.050,00	92.984,29	515,52
		7	HC4	13	COMERCIO/RESIDENCI	1.120,00	120.879,57	515,52
		1	HC2	13	COMERCIO/RESIDENCI	170,00	40.680,63	515,52
		2	HC2	13	COMERCIO/RESIDENCI	481,00	43.586,39	515,52
	11	3	HC2	13	COMERCIO/RESIDENCI	440,00	43.586,39	515,52
		4	HC2	13	COMERCIO/RESIDENCI	459,00	43.586,39	515,52
		1 A 3		13	COMERCIO/RESIDENCI	890,00	58.115,18	515,52
		4		13	COMERCIO/RESIDENCI	2.623,23	177.251,30	515,52
		5		13	COMERCIO/RESIDENCI	2.472,88	168.534,02	515,52
		6		13	COMERCIO/RESIDENCI	1.390,09	75.549,73	515,52
		7		13	COMERCIO/RESIDENCI	1.205,19	120.879,57	515,52
	LOTES 50	-100-150-200M2	VER COMERCI					
		CONJUNTO	LOTES	TIPO				
QN-206	A	1	HC2	13	COMERCIO/RESIDENCI	1.393,00	75.549,73	515,52
		2	HC4	13	COMERCIO/RESIDENCI	1.163,00	120.879,57	515,52
	B	1A5	HC2	13	COMERCIO/RESIDENCI	200,00	40.680,63	515,52
	C	1	HC3	13	COMERCIO/RESIDENCI	925,00	76.712,04	515,52
		2	HC3	13	COMERCIO/RESIDENCI	775,00	68.575,91	515,52
QN-208	A	1	HC2	13	COMERCIO/RESIDENCI	864,00	58.115,18	515,52
		2	HC2	13	COMERCIO/RESIDENCI	939,00	58.115,18	515,52
		3	HC2	13	COMERCIO/RESIDENCI	691,00	55.209,42	515,52
	B	1	HC2	13	COMERCIO/RESIDENCI	785,00	55.209,42	515,52
		2	HC4	13	COMERCIO/RESIDENCI	1.211,00	120.879,57	515,52
	D	1	HC4	13	COMERCIO/RESIDENCI	1.167,00	120.879,57	515,52
		2	HC4	13	COMERCIO/RESIDENCI	2.051,00	167.371,72	515,52
3	HC4	13	COMERCIO/RESIDENCI	1.200,00	120.879,57	515,52		
	4	HC4	13	COMERCIO/RESIDENCI	1.195,00	120.879,57	515,52	
QN-208	E	1-2	HC3	13	COMERCIO/RESIDENCI	877,00	76.712,04	515,52
QN-210	A	1	HC2	13	COMERCIO/RESIDENCI	805,00	58.115,18	515,52
	B	1	HC4	13	COMERCIO/RESIDENCI	1.870,00	148.774,86	515,52
		2	HC4	13	COMERCIO/RESIDENCI	1.810,00	148.774,86	515,52
D	1-2	HC3	13	COMERCIO/RESIDENCI	962,00	76.712,04	515,52	
VER AE								
F	1A3	HC2	13	COMERCIO/RESIDENCI	700,00	55.209,42	515,52	
LOTES 50	-100-150-200M2	VER COMERCI						
QN-212	A	1	HC2	13	COMERCIO/RESIDENCI	693,00	55.209,42	515,52
		2	HC2	13	COMERCIO/RESIDENCI	725,00	55.209,42	515,52
	B	1	HC3	13	COMERCIO/RESIDENCI	870,00	76.712,04	515,52
	D	1	HC4	13	COMERCIO/RESIDENCI	1.500,00	148.774,86	515,52
	E	1-2	HC4	13	COMERCIO/RESIDENCI	2.338,00	167.371,72	515,52
QN-303	1	1	HC2	13	COMERCIO/RESIDENCI	678,80	55.209,42	515,52
		2	HC2	13	COMERCIO/RESIDENCI	674,73	55.209,42	515,52
		3	HC2	13	COMERCIO/RESIDENCI	671,90	55.209,42	515,52
	2	1	HC4	13	COMERCIO/RESIDENCI	1.130,44	120.879,57	515,52

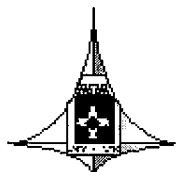


GOVERNO DO DISTRITO FEDERAL
SECRETARIA DE ESTADO DA FAZENDA
Subsecretaria da Receita

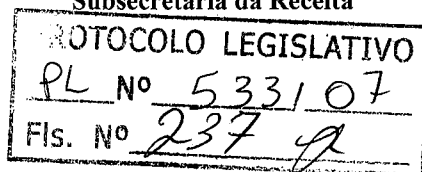


Anexo Único do Projeto de Lei número de de
PVI - Pauta de Valores de Imóveis para Incidência do IPTU Exercício de : 2008

Quadra	Conj/Blocos	Lotés	Cód Natureza	Área Ter. (M2)	Vir Terreno (R\$)	Vir M2 Const (R\$)
QN-303	3	2 HC4	13 COMERCIO/RESIDENCI	1.075,60	92.984,29	515,52
		1 HC2	13 COMERCIO/RESIDENCI	437,42	49.397,90	515,52
		2 HC2	13 COMERCIO/RESIDENCI	290,24	43.586,39	515,52
	6	3 HC2	13 COMERCIO/RESIDENCI	253,94	43.586,39	515,52
		1-3 HC2	13 COMERCIO/RESIDENCI	757,25	55.209,42	515,52
		2 HC4	13 COMERCIO/RESIDENCI	1.504,50	148.774,86	515,52
	7	1A5 HC2	13 COMERCIO/RESIDENCI	200,00	40.680,63	515,52
		1-7 HC3	13 COMERCIO/RESIDENCI	1.003,00	76.712,04	515,52
		2 HC3	13 COMERCIO/RESIDENCI	923,50	76.712,04	515,52
	8	3 HC2	13 COMERCIO/RESIDENCI	256,00	43.586,39	515,52
		4 HC2	13 COMERCIO/RESIDENCI	308,64	43.586,39	515,52
		5 HC2	13 COMERCIO/RESIDENCI	599,76	49.397,90	515,52
12	6 HC2	13 COMERCIO/RESIDENCI	632,73	55.209,42	515,52	
	1 VER AE					
	LOTES 900 M2 VER HAB COLETIVA					
QN-304	1	1 HC2	13 COMERCIO/RESIDENCI	413,46	49.397,90	515,52
		2-3 HC3	13 COMERCIO/RESIDENCI	705,60	68.575,91	515,52
		4 HC2	13 COMERCIO/RESIDENCI	667,82	55.209,42	515,52
	2	1 HC4	13 COMERCIO/RESIDENCI	1.318,00	120.879,57	515,52
		2-3 HC2	13 COMERCIO/RESIDENCI	485,50	49.397,90	515,52
		1-2 HC3	13 COMERCIO/RESIDENCI	761,20	68.575,91	515,52
	3	3 HC4	13 COMERCIO/RESIDENCI	1.072,60	92.984,29	515,52
		1 HC2	13 COMERCIO/RESIDENCI	485,00	49.397,90	515,52
		2-3 HC2	13 COMERCIO/RESIDENCI	400,00	43.586,39	515,52
	4	4 HC2	13 COMERCIO/RESIDENCI	566,00	49.397,90	515,52
		7 HC3	13 COMERCIO/RESIDENCI	1.080,00	76.712,04	515,52
		8 HC2	13 COMERCIO/RESIDENCI	600,00	49.397,90	515,52
7	1 HC4	13 COMERCIO/RESIDENCI	1.646,50	148.774,86	515,52	
	1 VER AE					
	LOTES 50 -100-150-200M2 VER COMERCI					
QN-305	1	1 HC2	13 COMERCIO/RESIDENCI	616,62	55.209,42	515,52
		2 HC2	13 COMERCIO/RESIDENCI	750,00	55.209,42	515,52
		1 HC4	13 COMERCIO/RESIDENCI	1.063,80	92.984,29	515,52
	2	2 HC4	13 COMERCIO/RESIDENCI	1.301,20	120.879,57	515,52
		1 HC4	13 COMERCIO/RESIDENCI	1.160,14	120.879,57	515,52
		2 HC2	13 COMERCIO/RESIDENCI	384,00	43.586,39	515,52
	3	3 HC2	13 COMERCIO/RESIDENCI	359,50	43.586,39	515,52
		4 HC3	13 COMERCIO/RESIDENCI	992,00	76.712,04	515,52
		5-6 HC2	13 COMERCIO/RESIDENCI	165,00	40.680,63	515,52
	5	1 HC2	13 COMERCIO/RESIDENCI	806,44	58.115,18	515,52
		2A4 HC2	13 COMERCIO/RESIDENCI	245,00	43.586,39	515,52
		5-6 HC2	13 COMERCIO/RESIDENCI	269,50	43.586,39	515,52
6	7 HC2	13 COMERCIO/RESIDENCI	635,31	55.209,42	515,52	
	2-5 HC2	13 COMERCIO/RESIDENCI	600,00	49.397,90	515,52	
	3 HC3	13 COMERCIO/RESIDENCI	1.003,50	76.712,04	515,52	
4	4 HC3	13 COMERCIO/RESIDENCI	972,00	76.712,04	515,52	
	LOTES 50 -100-150-200M2 VER COMERCI					
	QN-306	1	1 HC2	13 COMERCIO/RESIDENCI	696,70	55.209,42
2 HC2			13 COMERCIO/RESIDENCI	910,80	55.209,42	515,52
2		1 HC3	13 COMERCIO/RESIDENCI	990,00	76.712,04	515,52
		2 HC4	13 COMERCIO/RESIDENCI	1.058,00	92.984,29	515,52
3-4		3 HC2	13 COMERCIO/RESIDENCI	532,00	49.397,90	515,52
		1 HC4	13 COMERCIO/RESIDENCI	1.393,52	120.879,57	515,52
QN-306	5	2 HC4	13 COMERCIO/RESIDENCI	1.425,60	148.774,86	515,52
		1 HC2	13 COMERCIO/RESIDENCI	691,25	55.209,42	515,52
		6-7 HC2	13 COMERCIO/RESIDENCI	360,00	43.586,39	515,52
8 HC2	13 COMERCIO/RESIDENCI	715,75	55.209,42	515,52		



GOVERNO DO DISTRITO FEDERAL
SECRETARIA DE ESTADO DA FAZENDA
Subsecretaria da Receita



Anexo Único do Projeto de Lei número de de
PVI - Pauta de Valores de Imóveis para Incidência do IPTU Exercício de : 2008

Quadra	Conj/Blocos	Lotés	Cód	Natureza	Área Ter. (M2)	Vir Terreno (R\$)	Vir M2 Const (R\$)
	6	1 HC4	13	COMERCIO/RESIDENCI	1.361,50	120.879,57	515,52
		2-3 HC3	13	COMERCIO/RESIDENCI	1.034,00	76.712,04	515,52
	8	1 VER AE					
LOTES 50		-100-150-200M2	VER COMERCI				
QN-307	1	1 HC2	13	COMERCIO/RESIDENCI	475,50	49.397,90	515,52
		2 HC3	13	COMERCIO/RESIDENCI	1.005,10	76.712,04	515,52
		3 HC4	13	COMERCIO/RESIDENCI	1.202,75	120.879,57	515,52
		4 HC2	13	COMERCIO/RESIDENCI	598,16	49.397,90	515,52
	2	1 HC4	13	COMERCIO/RESIDENCI	1.191,04	120.879,57	515,52
		2 HC4	13	COMERCIO/RESIDENCI	1.071,07	92.984,29	515,52
	3	1 HC3	13	COMERCIO/RESIDENCI	1.032,90	76.712,04	515,52
		2 HC2	13	COMERCIO/RESIDENCI	615,58	55.209,42	515,52
	5	1 HC2	13	COMERCIO/RESIDENCI	791,12	55.209,42	515,52
		2 HC3	13	COMERCIO/RESIDENCI	1.016,74	76.712,04	515,52
		3 HC3	13	COMERCIO/RESIDENCI	887,04	76.712,04	515,52
		4 HC2	13	COMERCIO/RESIDENCI	601,36	55.209,42	515,52
		5 HC2	13	COMERCIO/RESIDENCI	761,05	55.209,42	515,52
	6	1-7 HC2	13	COMERCIO/RESIDENCI	587,75	49.397,90	515,52
	7	4 HC3	13	COMERCIO/RESIDENCI	831,06	76.712,04	515,52
		5 HC2	13	COMERCIO/RESIDENCI	220,61	43.586,39	515,52
		6 HC2	13	COMERCIO/RESIDENCI	211,45	43.586,39	515,52
QN-307	7	7 HC2	13	COMERCIO/RESIDENCI	277,40	43.586,39	515,52
		8 HC2	13	COMERCIO/RESIDENCI	672,00	55.209,42	515,52
		9 HC2	13	COMERCIO/RESIDENCI	504,00	55.209,42	515,52
	8	1 VER AE					
LOTES 50		-100-150-200M2	VER COMERCI				
QN-308	1	1 VER AE					
	2	1 HC4	13	COMERCIO/RESIDENCI	1.683,70	148.774,86	515,52
		2 HC4	13	COMERCIO/RESIDENCI	1.906,00	167.371,72	515,52
	3	1-2 HC3	13	COMERCIO/RESIDENCI	894,40	76.712,04	515,52
		3 HC3	13	COMERCIO/RESIDENCI	915,20	76.712,04	515,52
	4	7 VER COMERCI					
	6	1 HC2	13	COMERCIO/RESIDENCI	691,25	55.209,42	515,52
		2 HC2	13	COMERCIO/RESIDENCI	715,75	55.209,42	515,52
	7	7-8-9 HC2	13	COMERCIO/RESIDENCI	100,00	40.680,63	515,52
	8	1 HC4	13	COMERCIO/RESIDENCI	1.386,00	120.879,57	515,52
	9	1 VER AE					
LOTES		900 M2 VER	HAB COLETIV				
QN-309	1	1 HC2	13	COMERCIO/RESIDENCI	447,84	49.397,90	515,52
		2 HC4	13	COMERCIO/RESIDENCI	1.125,00	120.879,57	515,52
		3 HC4	13	COMERCIO/RESIDENCI	1.050,00	92.984,29	515,52
		4 HC2	13	COMERCIO/RESIDENCI	620,66	55.209,42	515,52
	2	1 HC2	13	COMERCIO/RESIDENCI	493,00	49.397,90	515,52
QN-309	2	2 HC3	13	COMERCIO/RESIDENCI	967,01	76.712,04	515,52
		3 HC2	13	COMERCIO/RESIDENCI	483,00	49.397,90	515,52
	3	1 HC4	13	COMERCIO/RESIDENCI	1.340,00	120.879,57	515,52
	4	1 VER AE					
	5	1 HC2	13	COMERCIO/RESIDENCI	700,00	55.209,42	515,52
	6	1A4 HC2	13	COMERCIO/RESIDENCI	200,00	40.680,63	515,52
		5 HC2	13	COMERCIO/RESIDENCI	225,50	43.586,39	515,52
	8	1 HC2	13	COMERCIO/RESIDENCI	565,50	49.397,90	515,52
		2 HC2	13	COMERCIO/RESIDENCI	541,00	49.397,90	515,52
	9	1-2-3 HC2	13	COMERCIO/RESIDENCI	289,00	43.586,39	515,52
LOTES 50		-100-150-200M2	VER COMERCI				



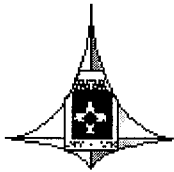
GOVERNO DO DISTRITO FEDERAL
SECRETARIA DE ESTADO DA FAZENDA
Subsecretaria da Receita

PROTOCOLO LEGISLATIVO
PL Nº 533 / 07
Fls. Nº 238



Anexo Único do Projeto de Lei número de de
PVI - Pauta de Valores de Imóveis para Incidência do IPTU Exercício de : 2008

Quadra	Conj/Blocos	Lotes	Cód	Natureza	Área Ter. (M2)	Vir Terreno (R\$)	Vir M2 Const (R\$)	
QN-310	1	1	HC2	13	COMERCIO/RESIDENCI	663,68	55.209,42	515,52
		2	HC2	13	COMERCIO/RESIDENCI	626,70	55.209,42	515,52
	2	5	HC4	13	COMERCIO/RESIDENCI	1.307,50	120.879,57	515,52
	3	1-2	HC3	13	COMERCIO/RESIDENCI	888,00	76.712,04	515,52
	4	9	VER COMERCI					
	5	1	HC2	13	COMERCIO/RESIDENCI	930,68	58.115,18	515,52
		2	HC4	13	COMERCIO/RESIDENCI	1.335,55	120.879,57	515,52
		3	HC2	13	COMERCIO/RESIDENCI	1.002,68	69.738,22	515,52
	6	1	HC4	13	COMERCIO/RESIDENCI	1.204,20	120.879,57	515,52
		2-3	HC3	13	COMERCIO/RESIDENCI	702,00	68.575,91	515,52
7	4	HC3	13	COMERCIO/RESIDENCI	821,50	76.712,04	515,52	
	5	HC2	13	COMERCIO/RESIDENCI	492,00	49.397,90	515,52	
QN 311	A	1-2	HC2	13	COMERCIO/RESIDENCI	400,00	40.099,47	463,97
		C	1-2	HC2	13	COMERCIO/RESIDENCI	625,00	44.748,69
	D	1-2	HC4	13	COMERCIO/RESIDENCI	1.100,00	108.675,39	463,97
		F	1	HC3	13	COMERCIO/RESIDENCI	874,00	65.089,00
	G	2	HC3	13	COMERCIO/RESIDENCI	661,00	56.371,72	463,97
		1	HC3	13	COMERCIO/RESIDENCI	893,00	65.089,00	463,97
	H	2	HC3	13	COMERCIO/RESIDENCI	987,00	65.089,00	463,97
		1 A 4	HC2	13	COMERCIO/RESIDENCI	400,00	40.099,47	463,97
QN-312	1	1	HC2	13	COMERCIO/RESIDENCI	368,00	43.586,39	515,52
QN-312	1	2-3-4	HC2	13	COMERCIO/RESIDENCI	128,40	49.397,90	515,52
		5	HC2	13	COMERCIO/RESIDENCI	521,67	49.397,90	515,52
	2	1-2	HC4	13	COMERCIO/RESIDENCI	1.091,20	92.984,29	515,52
	3	1	HC3	13	COMERCIO/RESIDENCI	792,00	76.712,04	515,52
	4	2	HC3	13	COMERCIO/RESIDENCI	793,98	76.712,04	515,52
		1	VER COMERCI					
	5	1	HC2	13	COMERCIO/RESIDENCI	561,75	49.397,90	515,52
		2-3	HC2	13	COMERCIO/RESIDENCI	504,00	49.397,90	515,52
	6	4	HC2	13	COMERCIO/RESIDENCI	674,45	55.209,42	515,52
		7	HC3	13	COMERCIO/RESIDENCI	972,00	76.712,04	515,52
	7	8	HC4	13	COMERCIO/RESIDENCI	1.062,00	92.984,29	515,52
		1	HC4	13	COMERCIO/RESIDENCI	1.231,72	120.879,57	515,52
	8	2-4	HC2	13	COMERCIO/RESIDENCI	210,00	43.586,39	515,52
3		HC2	13	COMERCIO/RESIDENCI	216,00	43.586,39	515,52	
8	5	HC4	13	COMERCIO/RESIDENCI	1.193,00	120.879,57	515,52	
LOTES 50	-100-150-200M2	VER COMERCI						
QN 313	B	1-2	HC4	13	COMERCIO/RESIDENCI	1.365,00	119.717,27	463,97
		D	1	HC3	13	COMERCIO/RESIDENCI	769,00	56.371,72
	2	HC3	13	COMERCIO/RESIDENCI	1.140,00	67.413,61	463,97	
QN-314	1	1	HC2	13	COMERCIO/RESIDENCI	494,92	49.397,90	515,52
		2-3	HC2	13	COMERCIO/RESIDENCI	220,50	43.586,39	515,52
	4	1	HC2	13	COMERCIO/RESIDENCI	617,70	55.209,42	515,52
		2	HC3	13	COMERCIO/RESIDENCI	700,00	68.575,91	515,52
	3	HC3	13	COMERCIO/RESIDENCI	735,00	68.575,91	515,52	
		4	HC2	13	COMERCIO/RESIDENCI	617,60	49.397,90	515,52
	5	1	HC4	13	COMERCIO/RESIDENCI	1.230,00	120.879,57	515,52
		2-3	HC2	13	COMERCIO/RESIDENCI	285,00	43.586,39	515,52
QN-314	6	1-6	HC4	13	COMERCIO/RESIDENCI	1.072,00	92.984,29	515,52
		2-5	HC2	13	COMERCIO/RESIDENCI	311,50	43.586,39	515,52
	8	3-4	HC2	13	COMERCIO/RESIDENCI	200,00	40.680,63	515,52
8	1	VER AE						
LOTES 50	-100-150-200M2	VER COMERCI						
LOTES	900 M2	VER HAB COLET						
QN 315	B	1	HC3	13	COMERCIO/RESIDENCI	880,00	65.089,00	463,97
		2	HC3	13	COMERCIO/RESIDENCI	1.067,00	67.413,61	463,97
	D	1-2	HC2	13	COMERCIO/RESIDENCI	400,00	40.099,47	463,97



GOVERNO DO DISTRITO FEDERAL
SECRETARIA DE ESTADO DA FAZENDA
Subsecretaria da Receita

PROTOCOLO LEGISLATIVO
PL Nº 533 / 07
Fls. Nº 239



Anexo Único do Projeto de Lei número de de
PVI - Pauta de Valores de Imóveis para Incidência do IPTU Exercício de : 2008

Quadra	Conj/Blocos	Lotes	Cód	Natureza	Área Ter. (M2)	Vir Terreno (R\$)	Vir M2 Const (R\$)		
QN-316	E	1	HC4	13	COMERCIO/RESIDENCI	893,00	87.172,77	463,97	
		2	HC4	13	COMERCIO/RESIDENCI	975,00	87.172,77	463,97	
	F	1 A 4	HC2	13	COMERCIO/RESIDENCI	400,00	40.099,47	463,97	
		1	1	HC2	13	COMERCIO/RESIDENCI	332,20	43.586,39	515,52
	2	1	2	HC3	13	COMERCIO/RESIDENCI	1.097,55	76.712,04	515,52
			3	HC3	13	COMERCIO/RESIDENCI	1.084,00	76.712,04	515,52
		4	1	HC2	13	COMERCIO/RESIDENCI	585,00	49.397,90	515,52
			2	1	HC3	13	COMERCIO/RESIDENCI	1.368,00	91.821,98
		3	2	HC3	13	COMERCIO/RESIDENCI	1.343,50	91.821,98	515,52
			1	1	HC2	13	COMERCIO/RESIDENCI	854,14	58.115,18
		4	6	HC4	13	COMERCIO/RESIDENCI	1.400,00	120.879,57	515,52
			7	HC2	13	COMERCIO/RESIDENCI	872,36	58.115,18	515,52
			1	HC3	13	COMERCIO/RESIDENCI	1.225,00	91.821,98	515,52
			2	HC4	13	COMERCIO/RESIDENCI	1.850,00	148.774,86	515,52
	QN-318	6	3	HC2	13	COMERCIO/RESIDENCI	475,50	49.397,90	515,52
			4	HC2	13	COMERCIO/RESIDENCI	500,00	49.397,90	515,52
1		1A4	HC2	13	COMERCIO/RESIDENCI	180,00	40.680,63	515,52	
		1	1	HC2	13	COMERCIO/RESIDENCI	375,50	43.586,39	515,52
2		2	HC4	13	COMERCIO/RESIDENCI	1.368,00	120.879,57	515,52	
		3	HC2	13	COMERCIO/RESIDENCI	590,00	49.397,90	515,52	
QN-318		2	1	HC4	13	COMERCIO/RESIDENCI	1.206,00	120.879,57	515,52
			2-3	HC3	13	COMERCIO/RESIDENCI	966,00	76.712,04	515,52
		5	4	HC3	13	COMERCIO/RESIDENCI	828,00	76.712,04	515,52
			1	HC2	13	COMERCIO/RESIDENCI	762,50	55.209,42	515,52
QN-320	6	6	HC3	13	COMERCIO/RESIDENCI	800,00	72.643,98	515,52	
		7	HC3	13	COMERCIO/RESIDENCI	862,50	76.712,04	515,52	
	11	1	VER AE						
		1	HC4	13	COMERCIO/RESIDENCI	1.299,00	120.879,57	515,52	
	QN-401	A	2	HC4	13	COMERCIO/RESIDENCI	1.200,00	120.879,57	515,52
			1	HC2	13	COMERCIO/RESIDENCI	888,00	58.115,18	515,52
		B	1	HC2	13	COMERCIO/RESIDENCI	565,00	49.397,90	515,52
			2-3	HC2	13	COMERCIO/RESIDENCI	678,00	55.209,42	515,52
		C	1	HC4	13	COMERCIO/RESIDENCI	1.742,00	148.774,86	515,52
		D	1-2-3	HC3	13	COMERCIO/RESIDENCI	750,00	68.575,91	515,52
E		1	HC4	13	COMERCIO/RESIDENCI	1.017,00	92.984,29	515,52	
		1	HC4	13	COMERCIO/RESIDENCI	2.079,00	167.371,72	515,52	
G		2	HC4	13	COMERCIO/RESIDENCI	1.277,00	120.879,57	515,52	
		1	HC3	13	COMERCIO/RESIDENCI	892,00	76.712,04	515,52	
QN-402	H	2-3	HC3	13	COMERCIO/RESIDENCI	900,00	76.712,04	515,52	
		1	HC3	13	COMERCIO/RESIDENCI	880,00	76.712,04	515,52	
	J	2	HC3	13	COMERCIO/RESIDENCI	750,00	68.575,91	515,52	
		3	HC4	13	COMERCIO/RESIDENCI	1.338,00	120.879,57	515,52	
	L	1	HC2	13	COMERCIO/RESIDENCI	573,00	49.397,90	515,52	
	QN-402	N	1	HC2	13	COMERCIO/RESIDENCI	633,00	55.209,42	515,52
			2	HC4	13	COMERCIO/RESIDENCI	1.028,00	92.984,29	515,52
		A	1-2	HC2	13	COMERCIO/RESIDENCI	768,00	55.209,42	515,52
			1	HC2	13	COMERCIO/RESIDENCI	625,00	55.209,42	515,52
		B	1	HC3	13	COMERCIO/RESIDENCI	735,00	68.575,91	515,52
2			HC2	13	COMERCIO/RESIDENCI	681,00	55.209,42	515,52	
C		3	HC2	13	COMERCIO/RESIDENCI	522,00	49.397,90	515,52	
		4	HC2	13	COMERCIO/RESIDENCI	395,00	43.586,39	515,52	
D		1-2	HC4	13	COMERCIO/RESIDENCI	1.113,00	120.879,57	515,52	
F		1	HC3	13	COMERCIO/RESIDENCI	1.034,00	76.712,04	515,52	
	2	HC3	13	COMERCIO/RESIDENCI	993,00	76.712,04	515,52		
	3	HC3	13	COMERCIO/RESIDENCI	1.004,00	76.712,04	515,52		
G	1A4	HC2	13	COMERCIO/RESIDENCI	340,00	43.586,39	515,52		
I	1	HC4	13	COMERCIO/RESIDENCI	1.090,00	92.984,29	515,52		
	2	HC4	13	COMERCIO/RESIDENCI	1.178,00	120.879,57	515,52		
J	1	HC2	13	COMERCIO/RESIDENCI	683,00	55.209,42	515,52		
M	1	HC2	13	COMERCIO/RESIDENCI	624,00	55.209,42	515,52		

LOTES 50 100-150-200M2 VER COMERCI



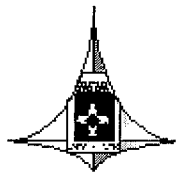
GOVERNO DO DISTRITO FEDERAL
SECRETARIA DE ESTADO DA FAZENDA
Subsecretaria da Receita

PROTOCOLO LEGISLATIVO
PL Nº 533 107
Fls. Nº 240



Anexo Único do Projeto de Lei número de de
PVI - Pauta de Valores de Imóveis para Incidência do IPTU Exercício de : 2008

Quadra	Conj/Blocos	Lotes	Cód	Natureza	Área Ter. (M2)	Vir Terreno (R\$)	Vir M2 Const (R\$)			
LOTES										
900 M2 VWR HAB COLETIVA										
QN-404	1	1	HC2	13	COMERCIO/RESIDENCI	736,00	55.209,42	515,52		
	B	1	HC2	13	COMERCIO/RESIDENCI	1.066,00	69.738,22	515,52		
	C	2	HC2	13	COMERCIO/RESIDENCI	1.095,00	69.738,22	515,52		
		3	HC2	13	COMERCIO/RESIDENCI	844,00	58.115,18	515,52		
		1	HC4	13	COMERCIO/RESIDENCI	1.656,00	148.774,86	515,52		
		2	HC4	13	COMERCIO/RESIDENCI	1.249,00	120.879,57	515,52		
QN-404	E	1	HC3	13	COMERCIO/RESIDENCI	879,00	76.712,04	515,52		
		2-3	HC3	13	COMERCIO/RESIDENCI	726,00	68.575,91	515,52		
		4	HC4	13	COMERCIO/RESIDENCI	1.272,29	120.879,57	515,52		
	F	1	HC4	13	COMERCIO/RESIDENCI	1.186,00	120.879,57	515,52		
		2	HC4	13	COMERCIO/RESIDENCI	1.192,00	120.879,57	515,52		
QN-406	A	1	HC2	13	COMERCIO/RESIDENCI	1.144,00	69.738,22	515,52		
		2	HC4	13	COMERCIO/RESIDENCI	1.282,00	120.879,57	515,52		
	B	1 VER AE								
		2	HC2	13	COMERCIO/RESIDENCI	419,00	49.397,90	515,52		
	C	3-4	HC2	13	COMERCIO/RESIDENCI	300,00	43.586,39	515,52		
		1	HC4	13	COMERCIO/RESIDENCI	1.278,00	120.879,57	515,52		
	E	2	HC3	13	COMERCIO/RESIDENCI	894,00	76.712,04	515,52		
		1	HC4	13	COMERCIO/RESIDENCI	2.119,00	167.371,72	515,52		
		2	HC3	13	COMERCIO/RESIDENCI	675,00	68.575,91	515,52		
		3	HC3	13	COMERCIO/RESIDENCI	826,00	76.712,04	515,52		
LOTES 50										
100-150-200M2 VER COMERCI										
QN-408	A	1	HC2	13	COMERCIO/RESIDENCI	2.490,00	104.607,32	515,52		
	B	1	HC2	13	COMERCIO/RESIDENCI	775,00	55.209,42	515,52		
	C	2	HC3	13	COMERCIO/RESIDENCI	927,00	76.712,04	515,52		
		1A5	HC2	13	COMERCIO/RESIDENCI	353,00	43.586,39	515,52		
		D	1	HC2	13	COMERCIO/RESIDENCI	376,00	43.586,39	515,52	
		2	HC2	13	COMERCIO/RESIDENCI	472,00	49.397,90	515,52		
		3	HC2	13	COMERCIO/RESIDENCI	568,00	49.397,90	515,52		
		4	HC2	13	COMERCIO/RESIDENCI	654,00	55.209,42	515,52		
		QN-408	E	1	HC4	13	COMERCIO/RESIDENCI	1.153,00	120.879,57	515,52
		2		HC4	13	COMERCIO/RESIDENCI	1.214,00	120.879,57	515,52	
		3	HC4	13	COMERCIO/RESIDENCI	1.253,00	120.879,57	515,52		
		QN-410	A	1	HC2	13	COMERCIO/RESIDENCI	772,00	55.209,42	515,52
B	1-2	HC2		13	COMERCIO/RESIDENCI	696,00	55.209,42	515,52		
	D	1	HC3	13	COMERCIO/RESIDENCI	755,00	68.575,91	515,52		
		E	1A4	HC2	13	COMERCIO/RESIDENCI	452,00	49.397,90	515,52	
	F	1-2	HC4	13	COMERCIO/RESIDENCI	1.117,00	120.879,57	515,52		
		G	1-2-3	HC2	13	COMERCIO/RESIDENCI	277,00	43.586,39	515,52	
	H	1	HC4	13	COMERCIO/RESIDENCI	1.383,00	120.879,57	515,52		
		QN-412	A	1	HC2	13	COMERCIO/RESIDENCI	1.487,00	75.549,73	515,52
2-3	HC4	13		COMERCIO/RESIDENCI	1.392,00	120.879,57	515,52			
	B	1	HC2	13	COMERCIO/RESIDENCI	740,00	55.209,42	515,52		
		C	1-2	HC2	13	COMERCIO/RESIDENCI	260,00	43.586,39	515,52	
	D	3	HC2	13	COMERCIO/RESIDENCI	390,00	43.586,39	515,52		
		1	HC4	13	COMERCIO/RESIDENCI	1.460,00	148.774,86	515,52		
		2	HC4	13	COMERCIO/RESIDENCI	1.156,00	120.879,57	515,52		
		G	1-2	HC3	13	COMERCIO/RESIDENCI	853,00	76.712,04	515,52	
QN-414	A	1	HC2	13	COMERCIO/RESIDENCI	468,00	49.397,90	515,52		
		2A5	HC2	13	COMERCIO/RESIDENCI	400,00	43.586,39	515,52		
	B	1	HC2	13	COMERCIO/RESIDENCI	1.663,00	92.984,29	515,52		
		C	1	HC4	13	COMERCIO/RESIDENCI	1.536,00	148.774,86	515,52	
	D	1-2	HC2	13	COMERCIO/RESIDENCI	445,00	49.397,90	515,52		
		F	1	HC4	13	COMERCIO/RESIDENCI	1.888,00	148.774,86	515,52	
LOTES										
900 M2 VER HAB COLETIV										
QN-414	G	1A4	HC2	13	COMERCIO/RESIDENCI	375,00	43.586,39	515,52		



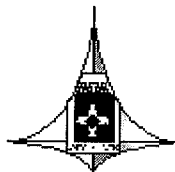
GOVERNO DO DISTRITO FEDERAL
SECRETARIA DE ESTADO DA FAZENDA
Subsecretaria da Receita

PROTOCOLO LEGISLATIVO
PL Nº 533 / 07
Fls. Nº 241



Anexo Único do Projeto de Lei número de de
PVI - Pauta de Valores de Imóveis para Incidência do IPTU Exercício de : 2008

Quadra	Conj/Blocos	Lotes	Cód	Natureza	Área Ter. (M2)	Vir Terreno (R\$)	Vir M2 Const (R\$)	
QN-501	H	1	HC4	13	COMERCIO/RESIDENCI	1.540,00	148.774,86	515,52
	J	1	HC4	13	COMERCIO/RESIDENCI	1.050,00	92.984,29	515,52
	1	1	HC2	13	COMERCIO/RESIDENCI	648,00	55.209,42	515,52
		2	HC2	13	COMERCIO/RESIDENCI	743,75	55.209,42	515,52
		3	HC2	13	COMERCIO/RESIDENCI	275,50	43.586,39	515,52
		4	HC2	13	COMERCIO/RESIDENCI	225,00	43.586,39	515,52
	5	1-4	HC4	13	COMERCIO/RESIDENCI	1.295,50	120.879,57	515,52
		2	HC3	13	COMERCIO/RESIDENCI	973,00	76.712,04	515,52
		3	HC3	13	COMERCIO/RESIDENCI	997,50	76.712,04	515,52
	6	2	HC3	13	COMERCIO/RESIDENCI	960,00	76.712,04	515,52
		3	HC2	13	COMERCIO/RESIDENCI	347,50	55.209,42	515,52
	7	1	HC2	13	COMERCIO/RESIDENCI	200,50	40.680,63	515,52
		2-3	HC2	13	COMERCIO/RESIDENCI	225,00	43.586,39	515,52
	8	1-9	HC3	13	COMERCIO/RESIDENCI	875,00	76.712,04	515,52
		2-8	HC2	13	COMERCIO/RESIDENCI	693,00	55.209,42	515,52
	10	6	HC3	13	COMERCIO/RESIDENCI	1.012,00	76.712,04	515,52
		7	HC3	13	COMERCIO/RESIDENCI	1.125,00	99.376,96	515,52
		8-9	HC2	13	COMERCIO/RESIDENCI	625,00	55.209,42	515,52
	11	1	HC2	13	COMERCIO/RESIDENCI	711,71	55.209,42	515,52
		2A6 VER COMEF						
12	7	HC2	13	COMERCIO/RESIDENCI	863,62	58.115,18	515,52	
	1	HC2	13	COMERCIO/RESIDENCI	435,50	4.649,21	515,52	
	2	HC4	13	COMERCIO/RESIDENCI	954,00	92.984,29	515,52	
	3	HC2	13	COMERCIO/RESIDENCI	609,00	55.209,42	515,52	
LOTES 50	-100-150-200M2	VER COMERCI						
QN-501	13	1	HC4	13	COMERCIO/RESIDENCI	1.196,57	120.879,57	515,52
		2	HC4	13	COMERCIO/RESIDENCI	1.171,71	120.879,57	515,52
		3-4-5	HC2	13	COMERCIO/RESIDENCI	589,00	55.209,42	515,52
	15	1 VER COMERCI						
	16	1-2	HC2	13	COMERCIO/RESIDENCI	579,00	49.397,90	515,52
		3	HC2	13	COMERCIO/RESIDENCI	550,00	49.397,90	515,52
	17	1	HC2	13	COMERCIO/RESIDENCI	550,00	49.397,90	515,52
		2	HC2	13	COMERCIO/RESIDENCI	440,00	49.397,90	515,52
	18	1	HC4	13	COMERCIO/RESIDENCI	1.120,00	120.879,57	515,52
		2	HC2	13	COMERCIO/RESIDENCI	648,00	55.209,42	515,52
LOTES 50	-100-150-200M2	VER COMERCI						
LOTES	900 M2 VER	HAB COLETIVA						
QN 502	1	1	HC2	13	COMERCIO/RESIDENCI	515,50	49.397,90	515,52
		2	HC2	13	COMERCIO/RESIDENCI	540,00	49.397,90	515,52
	2	1	HC2	13	COMERCIO/RESIDENCI	515,50	49.397,90	515,52
		2	HC2	13	COMERCIO/RESIDENCI	380,50	43.586,39	515,52
	4	1-2	HC2	13	COMERCIO/RESIDENCI	415,50	49.397,90	515,52
		3	HC4	13	COMERCIO/RESIDENCI	1.118,18	120.879,57	515,52
	5	1	HC3	13	COMERCIO/RESIDENCI	1.010,38	76.712,04	515,52
		2	HC3	13	COMERCIO/RESIDENCI	992,64	76.712,04	515,52
	6	1	HC2	13	COMERCIO/RESIDENCI	470,80	49.397,90	515,52
		2	HC2	13	COMERCIO/RESIDENCI	403,50	49.397,90	515,52
	8	1-8	HC2	13	COMERCIO/RESIDENCI	375,00	43.586,39	515,52
		8	2A5	HC2	13	COMERCIO/RESIDENCI	187,50	40.680,63
	6		HC3	13	COMERCIO/RESIDENCI	988,52	76.712,04	515,52
	7		HC3	13	COMERCIO/RESIDENCI	1.031,00	76.712,04	515,52
	9	1	HC4	13	COMERCIO/RESIDENCI	1.435,00	148.774,86	515,52
		2	HC4	13	COMERCIO/RESIDENCI	1.012,00	92.984,29	515,52
3		HC2	13	COMERCIO/RESIDENCI	440,00	49.397,90	515,52	
10	1-2-3	HC2	13	COMERCIO/RESIDENCI	175,00	40.680,63	515,52	
	4	HC2	13	COMERCIO/RESIDENCI	455,00	49.397,90	515,52	
11	1	HC2	13	COMERCIO/RESIDENCI	500,00	49.397,90	515,52	
	7-8	HC3	13	COMERCIO/RESIDENCI	750,00	68.575,91	515,52	
12	1	HC4	13	COMERCIO/RESIDENCI	1.080,00	92.984,29	515,52	



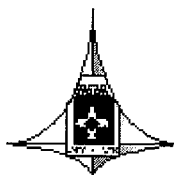
GOVERNO DO DISTRITO FEDERAL
SECRETARIA DE ESTADO DA FAZENDA
Subsecretaria da Receita

PROTOCOLO LEGISLATIVO
PL Nº 533 107
Fls. Nº 242 P



Anexo Único do Projeto de Lei número de de
PVI - Pauta de Valores de Imóveis para Incidência do IPTU Exercício de : 2008

Quadra	Conj/Blocos	Lotes	Cód	Natureza	Área Ter. (M2)	Vir Terreno (R\$)	Vir M2 Const (R\$)	
		2	HC4	13	COMERCIO/RESIDENCI	1.115,50	120.879,57	515,52
	13	1-2	HC2	13	COMERCIO/RESIDENCI	900,00	58.115,18	515,52
		3	HC4	13	COMERCIO/RESIDENCI	1.738,50	148.774,86	515,52
	16	1-2	HC3	13	COMERCIO/RESIDENCI	1.000,00	76.712,04	515,52
		3	HC4	13	COMERCIO/RESIDENCI	1.505,50	148.774,86	515,52
	17	1	HC2	13	COMERCIO/RESIDENCI	220,50	43.586,39	515,52
		2	HC2	13	COMERCIO/RESIDENCI	2.000,00	40.680,63	515,52
	19	1A9 VER COMEF						
		10	HC2	13	COMERCIO/RESIDENCI	593,50	49.397,90	515,52
		11	HC2	13	COMERCIO/RESIDENCI	546,02	49.397,90	515,52
	20	1	HC3	13	COMERCIO/RESIDENCI	798,00	76.712,04	515,52
		2	HC3	13	COMERCIO/RESIDENCI	931,00	76.712,04	515,52
	21	1-2	HC2	13	COMERCIO/RESIDENCI	612,50	55.209,42	515,52
LOTES 50	-100-150-200M2	VER COMERCI						
QN-503	1	1	HC2	13	COMERCIO/RESIDENCI	856,55	58.115,18	515,52
		2	HC2	13	COMERCIO/RESIDENCI	584,98	49.397,90	515,52
		3	HC2	13	COMERCIO/RESIDENCI	1.077,46	69.738,22	515,52
		4	HC2	13	COMERCIO/RESIDENCI	1.488,53	75.549,73	515,52
	2	1	HC4	13	COMERCIO/RESIDENCI	1.432,30	148.774,86	515,52
		2	HC4	13	COMERCIO/RESIDENCI	1.864,03	148.774,86	515,52
		3	HC4	13	COMERCIO/RESIDENCI	1.297,33	120.879,57	515,52
	3	1	HC3	13	COMERCIO/RESIDENCI	996,03	76.712,04	515,52
		2-3	HC3	13	COMERCIO/RESIDENCI	981,26	76.712,04	515,52
	4	1A4	HC2	13	COMERCIO/RESIDENCI	517,50	49.397,90	515,52
	5	1A11VER COMEI						
	6	1	HC2	13	COMERCIO/RESIDENCI	894,84	58.115,18	515,52
		2	HC2	13	COMERCIO/RESIDENCI	640,36	55.209,42	515,52
		3	HC2	13	COMERCIO/RESIDENCI	2.600,00	43.586,39	515,52
		4-5 VER COMER						
		6	HC2	13	COMERCIO/RESIDENCI	506,61	49.397,90	515,52
	7	1	HC2	13	COMERCIO/RESIDENCI	737,79	55.209,42	515,52
		2	HC2	13	COMERCIO/RESIDENCI	452,69	49.397,90	515,52
		3	HC3	13	COMERCIO/RESIDENCI	908,62	76.712,04	515,52
	8	2	HC3	13	COMERCIO/RESIDENCI	841,86	76.712,04	515,52
	9	1-2	HC3	13	COMERCIO/RESIDENCI	996,03	76.712,04	515,52
	11	1	HC2	13	COMERCIO/RESIDENCI	624,68	55.209,42	515,52
		2	HC2	13	COMERCIO/RESIDENCI	461,30	49.397,90	515,52
	12	1 VER AE						
LOTES 50	-100-150-200M2	VER COMERCI						
QN-504	1	1	HC2	13	COMERCIO/RESIDENCI	679,00	55.209,42	515,52
		2	HC2	13	COMERCIO/RESIDENCI	922,00	58.115,18	515,52
	3	1	HC4	13	COMERCIO/RESIDENCI	1.400,00	120.879,57	515,52
		2	HC4	13	COMERCIO/RESIDENCI	1.611,50	148.774,86	515,52
	4	1 VER AE						
	6	1	HC2	13	COMERCIO/RESIDENCI	527,50	49.397,90	515,52
		2-3	HC2	13	COMERCIO/RESIDENCI	500,00	49.397,90	515,52
		4	HC2	13	COMERCIO/RESIDENCI	623,50	55.209,42	515,52
	7	1-2	HC4	13	COMERCIO/RESIDENCI	1.250,00	120.879,57	515,52
	8	7	HC3	13	COMERCIO/RESIDENCI	709,50	68.575,91	515,52
		8	HC3	13	COMERCIO/RESIDENCI	750,00	68.575,91	515,52
	9	1 VER AE						
QN-505	1	1	HC2	13	COMERCIO/RESIDENCI	1.010,80	69.738,22	515,52
		2	HC4	13	COMERCIO/RESIDENCI	1.345,25	120.879,57	515,52
	2	1	HC2	13	COMERCIO/RESIDENCI	571,65	49.397,90	515,52
		2	HC2	13	COMERCIO/RESIDENCI	590,85	49.397,90	515,52
		3	HC3	13	COMERCIO/RESIDENCI	1.007,50	58.115,18	515,52
		4	HC3	13	COMERCIO/RESIDENCI	1.030,80	76.712,04	515,52
	3	1	HC4	13	COMERCIO/RESIDENCI	1.160,00	120.879,57	515,52
		2	HC4	13	COMERCIO/RESIDENCI	1.135,50	120.879,57	515,52
		3-4 VER COMER						



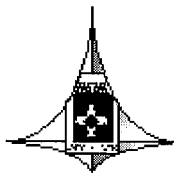
GOVERNO DO DISTRITO FEDERAL
SECRETARIA DE ESTADO DA FAZENDA
Subsecretaria da Receita

PROTOCOLO LEGISLATIVO
PL Nº 533107
FIS. Nº 243



Anexo Único do Projeto de Lei número de de
PVI - Pauta de Valores de Imóveis para Incidência do IPTU Exercício de : 2008

Quadra	Conj/Blocos	Lotés	Cód Natureza	Área Ter. (M2)	Vlr Terreno (R\$)	Vlr M2 Const (R\$)
	4	1 VER COMERC				
	5	1 HC2	13 COMERCIO/RESIDENCI	680,15	55.209,42	515,52
		2 HC4	13 COMERCIO/RESIDENCI	1.200,00	120.879,57	515,52
		3 HC2	13 COMERCIO/RESIDENCI	596,57	49.397,90	515,52
	6	1 HC2	13 COMERCIO/RESIDENCI	493,46	49.397,90	515,52
QN-505	6	5 VER COMERCI	13 COMERCIO/RESIDENCI		0,00	0,00
		6 HC2	13 COMERCIO/RESIDENCI	338,36	43.586,39	515,52
		7 HC2	13 COMERCIO/RESIDENCI	407,12	49.397,90	515,52
	7	2 HC2	13 COMERCIO/RESIDENCI	395,40	43.586,39	515,52
		4 VER COMERCI				
	8	1-2 HC3	13 COMERCIO/RESIDENCI	912,00	76.712,04	515,52
		3 HC2	13 COMERCIO/RESIDENCI	526,50	49.397,90	515,52
		4 HC2	13 COMERCIO/RESIDENCI	551,00	49.397,90	515,52
QN-506	1	1 HC2	13 COMERCIO/RESIDENCI	845,50	58.115,18	515,52
		2 HC4	13 COMERCIO/RESIDENCI	1.568,75	148.774,86	515,52
		3 HC4	13 COMERCIO/RESIDENCI	1.406,25	148.774,86	515,52
		4 HC2	13 COMERCIO/RESIDENCI	960,00	58.115,18	515,52
	2	1 HC3	13 COMERCIO/RESIDENCI	1.113,00	76.712,04	515,52
		2-3 HC3	13 COMERCIO/RESIDENCI	1.060,00	76.712,04	515,52
	3	1-2-3 HC2	13 COMERCIO/RESIDENCI	400,00	43.586,39	515,52
	5	1 HC2	13 COMERCIO/RESIDENCI	591,50	49.397,90	515,52
		5 HC3	13 COMERCIO/RESIDENCI	720,00	68.575,91	515,52
		6 HC2	13 COMERCIO/RESIDENCI	647,50	55.209,42	515,52
	6	7 HC2	13 COMERCIO/RESIDENCI	630,00	55.209,42	515,52
		8 HC3	13 COMERCIO/RESIDENCI	720,00	68.575,91	515,52
	7	1-3 HC3	13 COMERCIO/RESIDENCI	1.000,00	76.712,04	515,52
		2 HC4	13 COMERCIO/RESIDENCI	1.525,00	148.774,86	515,52
LOTES 50	-100-150-200M2	VER COMERCI				
LOTES	900 M2 VER	HAB COLETIV				
QN-507	1	1 HC2	13 COMERCIO/RESIDENCI	652,00	55.209,42	515,52
		2 HC4	13 COMERCIO/RESIDENCI	1.325,06	120.879,57	515,52
		3 HC2	13 COMERCIO/RESIDENCI	722,59	55.209,42	515,52
	2	1 HC4	13 COMERCIO/RESIDENCI	1.265,00	120.879,57	515,52
		2 HC4	13 COMERCIO/RESIDENCI	1.229,50	120.879,57	515,52
		3 HC3	13 COMERCIO/RESIDENCI	815,00	76.712,04	618,62
	3	1 HC2	13 COMERCIO/RESIDENCI	652,00	55.209,42	515,52
		2 HC2	13 COMERCIO/RESIDENCI	638,00	55.209,42	515,52
		3 HC2	13 COMERCIO/RESIDENCI	550,90	49.397,90	515,52
	5	1 HC2	13 COMERCIO/RESIDENCI	635,58	55.209,42	515,52
		2A5 HC2	13 COMERCIO/RESIDENCI	193,44	40.680,63	515,52
	6	2-3-4 HC2	13 COMERCIO/RESIDENCI	404,40	43.586,39	515,52
		5-6 HC3	13 COMERCIO/RESIDENCI	909,90	76.712,04	515,52
	7	1 VER AE				
QN-508	1	1 HC2	13 COMERCIO/RESIDENCI	635,50	55.209,42	515,52
		2 HC4	13 COMERCIO/RESIDENCI	1.425,00	148.774,86	515,52
		3 HC4	13 COMERCIO/RESIDENCI	1.260,00	120.879,57	515,52
		4 HC2	13 COMERCIO/RESIDENCI	780,00	55.209,42	515,52
	2	1 HC4	13 COMERCIO/RESIDENCI	1.590,00	148.774,86	515,52
		2 HC4	13 COMERCIO/RESIDENCI	1.431,00	148.774,86	515,52
		3 HC2	13 COMERCIO/RESIDENCI	230,50	43.586,39	515,52
		4-5-6 HC2	13 COMERCIO/RESIDENCI	180,00	40.680,63	515,52
LOTES 50	-100-150-200M2	VER COMERCI				
LOTES	900 M2 VER	HAB COLETIVA				
QN-508	4	1 HC2	13 COMERCIO/RESIDENCI	864,45	58.115,18	515,52
		5 HC2	13 COMERCIO/RESIDENCI	720,00	55.209,42	515,52
		6 HC3	13 COMERCIO/RESIDENCI	8.337,58	76.712,04	515,52
	5	5-6 HC2	13 COMERCIO/RESIDENCI	525,00	49.397,90	515,52
		7 HC4	13 COMERCIO/RESIDENCI	1.431,00	148.774,86	515,52
		8 HC4	13 COMERCIO/RESIDENCI	1.050,00	92.984,29	515,52



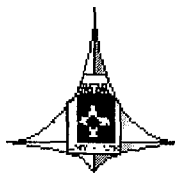
GOVERNO DO DISTRITO FEDERAL
SECRETARIA DE ESTADO DA FAZENDA
Subsecretaria da Receita

PROTOCOLO LEGISLATIVO
PL Nº 533/07
Fis. Nº 244



Anexo Único do Projeto de Lei número de de
PVI - Pauta de Valores de Imóveis para Incidência do IPTU Exercício de : 2008

Quadra	Conj/Blocos	Lotes	Cód Natureza	Área Ter. (M2)	Vir Terreno (R\$)	Vir M2 Const (R\$)		
QN-509		9 HC3	13 COMERCIO/RESIDENCI	840,00	76.712,04	515,52		
		1 VER AE						
		1 HC2	13 COMERCIO/RESIDENCI	748,99	55.209,42	515,52		
		2 HC3	13 COMERCIO/RESIDENCI	827,82	76.712,04	515,52		
		2 HC4	13 COMERCIO/RESIDENCI	1.104,04	120.879,57	515,52		
		2 HC4	13 COMERCIO/RESIDENCI	1.081,72	92.984,29	515,52		
		3 HC2	13 COMERCIO/RESIDENCI	200,50	40.680,63	515,52		
		4 HC2	13 COMERCIO/RESIDENCI	259,58	43.586,39	515,52		
		4 HC2	13 COMERCIO/RESIDENCI	580,77	49.397,90	515,52		
		2-3 VER COMER						
		4 HC2	13 COMERCIO/RESIDENCI	583,64	49.397,90	515,52		
		5 HC2	13 COMERCIO/RESIDENCI	783,34	55.209,42	515,52		
		5 HC3	13 COMERCIO/RESIDENCI	958,51	76.712,04	515,52		
		2 HC2	13 COMERCIO/RESIDENCI	308,42	43.586,39	515,52		
		6 HC2	13 COMERCIO/RESIDENCI	565,50	49.397,90	515,52		
		2 HC2	13 COMERCIO/RESIDENCI	470,00	49.397,90	515,52		
		3 HC2	13 COMERCIO/RESIDENCI	200,50	40.680,63	515,52		
		4 HC2	13 COMERCIO/RESIDENCI	187,50	40.680,63	515,52		
		7 VER AE						
		LOTES 50	-100-150-200M2	VER COMERCI				
QN-510		1 HC2	13 COMERCIO/RESIDENCI	900,00	58.115,18	515,52		
		2 HC4	13 COMERCIO/RESIDENCI	1.743,00	148.774,86	515,52		
		3 HC2	13 COMERCIO/RESIDENCI	843,00	58.115,18	515,52		
		2 HC4	13 COMERCIO/RESIDENCI	1.500,00	148.774,86	515,52		
		2 HC3	13 COMERCIO/RESIDENCI	1.250,00	91.821,98	515,52		
		3 HC3	13 COMERCIO/RESIDENCI	1.000,00	76.712,04	515,52		
		5 HC2	13 COMERCIO/RESIDENCI	630,00	55.209,42	515,52		
		8 HC2	13 COMERCIO/RESIDENCI	589,50	49.397,90	515,52		
		6 HC2	13 COMERCIO/RESIDENCI	806,00	58.115,18	515,52		
		2 HC2	13 COMERCIO/RESIDENCI	930,00	58.115,18	515,52		
		7 VER AE						
		QN-512		1 HC2	13 COMERCIO/RESIDENCI	550,50	49.397,90	515,52
				2 HC4	13 COMERCIO/RESIDENCI	1.162,50	120.879,57	515,52
				3 HC4	13 COMERCIO/RESIDENCI	1.200,00	120.879,57	515,52
				4 HC2	13 COMERCIO/RESIDENCI	600,00	49.397,90	515,52
2 HC4	13 COMERCIO/RESIDENCI			1.749,00	148.774,86	515,52		
2 HC3	13 COMERCIO/RESIDENCI			955,50	76.712,04	515,52		
3 HC3	13 COMERCIO/RESIDENCI			875,00	76.712,04	515,52		
44 HC2	13 COMERCIO/RESIDENCI			566,14	49.397,90	515,52		
2-3 HC2	13 COMERCIO/RESIDENCI			495,00	49.397,90	515,52		
4 HC2	13 COMERCIO/RESIDENCI			610,50	55.209,42	515,52		
5 5-6 HC3	13 COMERCIO/RESIDENCI			750,00	72.643,98	515,52		
7 HC3	13 COMERCIO/RESIDENCI			800,00	76.712,04	515,52		
6 VER AE								
LOTES 50	-100-150-200M2			VER COMERCI				
QN-514				1 HC2	13 COMERCIO/RESIDENCI	575,50	49.397,90	515,52
		2 HC4	13 COMERCIO/RESIDENCI	1.531,25	148.774,86	515,52		
		3 HC4	13 COMERCIO/RESIDENCI	1.343,75	120.879,57	515,52		
		4 HC2	13 COMERCIO/RESIDENCI	550,00	49.397,90	515,52		
		2 1-2 HC2	13 COMERCIO/RESIDENCI	1.020,00	69.738,22	515,52		
		3 VER AE						
		4 HC2	13 COMERCIO/RESIDENCI	640,00	55.209,42	515,52		
		6 HC2	13 COMERCIO/RESIDENCI	615,50	55.209,42	515,52		
		5 1-7 HC2	13 COMERCIO/RESIDENCI	800,00	55.209,42	515,52		
		2 HC2	13 COMERCIO/RESIDENCI	960,00	58.115,18	515,52		
		7 1-2 HC3	13 COMERCIO/RESIDENCI	900,00	76.712,04	515,52		
		QN-516		1 HC2	13 COMERCIO/RESIDENCI	513,00	49.397,90	515,52
				2 HC3	13 COMERCIO/RESIDENCI	1.143,75	76.712,04	515,52
				3 HC3	13 COMERCIO/RESIDENCI	1.200,00	76.712,04	515,52
				4 HC2	13 COMERCIO/RESIDENCI	600,00	49.397,90	515,52
2 HC3	13 COMERCIO/RESIDENCI			1.250,00	91.821,98	515,52		
1 HC3	13 COMERCIO/RESIDENCI							




GOVERNO DO DISTRITO FEDERAL
SECRETARIA DE ESTADO DA FAZENDA
Subsecretaria da Receita

PROTOCOLO LEGISLATIVO
PL No 533 / 07
Fls. No 245

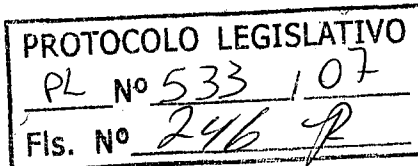


Anexo Único do Projeto de Lei número de de
PVI - Pauta de Valores de Imóveis para Incidência do IPTU Exercício de : 2008

Quadra	Conj/Blocos	Lotes	Cód	Natureza	Área Ter. (M2)	Vir Terreno (R\$)	Vir M2 Const (R\$)		
QN-614	4	2	HC2	13	COMERCIO/RESIDENCI	8.800,00	55.209,42	515,52	
		3	HC2	13	COMERCIO/RESIDENCI	1.000,00	58.115,18	515,52	
		1	HC2	13	COMERCIO/RESIDENCI	717,50	55.209,42	515,52	
			2-3 VER COMER						
	5	4	HC2	13	COMERCIO/RESIDENCI	510,00	49.397,90	515,52	
		5	HC2	13	COMERCIO/RESIDENCI	735,00	55.209,42	515,52	
		5	HC2	13	COMERCIO/RESIDENCI	975,00	58.115,18	515,52	
		6	HC2	13	COMERCIO/RESIDENCI	800,00	55.209,42	515,52	
	6	7-8	HC2	13	COMERCIO/RESIDENCI	1.155,00	69.738,22	515,52	
	7	1 VER AE							
	B	1	HC2	13	COMERCIO/RESIDENCI	868,00	58.115,18	515,52	
		2	HC2	13	COMERCIO/RESIDENCI	900,00	58.115,18	515,52	
	D	1-2	HC4	13	COMERCIO/RESIDENCI	1.568,00	148.774,86	515,52	
3		HC4	13	COMERCIO/RESIDENCI	1.948,00	167.371,72	515,52		
E	1	HC4	13	COMERCIO/RESIDENCI	1.559,00	148.774,86	515,52		
LOTES 50	-100-150-200M2	VER COMERCI							
LOTES	900 M2 VER	HAB COLETIV							
QS-103	1	1	HC2	13	COMERCIO/RESIDENCI	656,68	55.209,42	515,52	
		2	HC4	13	COMERCIO/RESIDENCI	1.201,50	120.879,57	515,52	
		2	1	HC3	13	COMERCIO/RESIDENCI	1.092,56	76.712,04	515,52
	2	2	HC3	13	COMERCIO/RESIDENCI	992,15	76.712,04	515,52	
		3	HC2	13	COMERCIO/RESIDENCI	530,43	49.397,90	515,52	
		4A7 VER COMEF							
	3	2	HC3	13	COMERCIO/RESIDENCI	965,36	76.712,04	515,52	
		3	HC3	13	COMERCIO/RESIDENCI	933,41	76.712,04	515,52	
	4	1	HC4	13	COMERCIO/RESIDENCI	1.022,26	92.984,29	515,52	
		2	HC2	13	COMERCIO/RESIDENCI	200,50	40.680,63	515,52	
	5	3	HC2	13	COMERCIO/RESIDENCI	225,00	43.586,39	515,52	
		1	HC3	13	COMERCIO/RESIDENCI	853,92	76.712,04	515,52	
		2	HC2	13	COMERCIO/RESIDENCI	268,00	43.586,39	515,52	
		3	HC2	13	COMERCIO/RESIDENCI	391,28	43.586,39	515,52	
		4	HC2	13	COMERCIO/RESIDENCI	294,48	43.586,39	515,52	
	QS-104	1	5	HC2	13	COMERCIO/RESIDENCI	349,28	43.586,39	515,52
			1	HC2	13	COMERCIO/RESIDENCI	492,00	49.397,90	515,52
			2	HC3	13	COMERCIO/RESIDENCI	833,00	76.712,04	515,52
			3	HC4	13	COMERCIO/RESIDENCI	1.118,00	120.879,57	515,52
4			HC2	13	COMERCIO/RESIDENCI	492,00	49.397,90	515,52	
2		9A12	HC2	13	COMERCIO/RESIDENCI	380,00	43.586,39	515,52	
3		1	HC4	13	COMERCIO/RESIDENCI	1.310,00	120.879,57	515,52	
		2	HC2	13	COMERCIO/RESIDENCI	325,00	43.586,39	515,52	
4		3	HC2	13	COMERCIO/RESIDENCI	313,00	43.586,39	515,52	
		1	HC2	13	COMERCIO/RESIDENCI	538,00	49.397,90	515,52	
		2	HC3	13	COMERCIO/RESIDENCI	840,00	76.712,04	515,52	
5	1	HC3	13	COMERCIO/RESIDENCI	861,00	76.712,04	515,52		
	2	HC4	13	COMERCIO/RESIDENCI	1.081,00	92.984,29	515,52		
6	3A6	HC2	13	COMERCIO/RESIDENCI	159,00	40.680,63	515,52		
	2	HC4	13	COMERCIO/RESIDENCI	1.013,00	92.984,29	515,52		
	3	HC2	13	COMERCIO/RESIDENCI	426,00	49.397,90	515,52		
	4	HC2	13	COMERCIO/RESIDENCI	451,00	49.397,90	515,52		
8	1 VER AE								
LOTES 50	-100-150-200M2	VER COMERCI							
LOTES	900 M2 VER	HAB COLETIV							
QS-105	1	1	HC2	13	COMERCIO/RESIDENCI	415,50	49.397,90	515,52	
		2	HC2	13	COMERCIO/RESIDENCI	405,90	49.397,90	515,52	
	2	2	HC2	13	COMERCIO/RESIDENCI	510,00	49.397,90	515,52	
		3	HC2	13	COMERCIO/RESIDENCI	540,00	49.397,90	515,52	



GOVERNO DO DISTRITO FEDERAL
SECRETARIA DE ESTADO DA FAZENDA
Subsecretaria da Receita



Anexo Único do Projeto de Lei número de de
PVI - Pauta de Valores de Imóveis para Incidência do IPTU Exercício de : 2008

Quadra	Conj/Blocos	Lotés	Cód	Natureza	Área Ter. (M2)	Vlr Terreno (R\$)	Vlr M2 Const (R\$)		
QS-105	2	4	HC2	13	COMERCIO/RESIDENCI	400,00	43.586,39	515,52	
		5	HC2	13	COMERCIO/RESIDENCI	410,40	49.397,90	515,52	
	3	1A7 VER COMEF							
		1 VER AE							
	5	1	HC2	13	COMERCIO/RESIDENCI	658,80	55.209,42	515,52	
		2	HC2	13	COMERCIO/RESIDENCI	665,60	55.209,42	515,52	
	6	1	HC4	13	COMERCIO/RESIDENCI	984,00	92.984,29	515,52	
2		HC4	13	COMERCIO/RESIDENCI	1.072,64	92.984,29	515,52		
7	1-2	HC3	13	COMERCIO/RESIDENCI	959,10	76.712,04	515,52		
	1	1-8	HC2	13	COMERCIO/RESIDENCI	470,00	49.397,90	515,52	
QS-106	2	2-7	HC2	13	COMERCIO/RESIDENCI	405,00	49.397,90	515,52	
		1-2-3	HC2	13	COMERCIO/RESIDENCI	460,00	49.397,90	515,52	
	3	1-3	HC3	13	COMERCIO/RESIDENCI	922,00	76.712,04	515,52	
		2	HC4	13	COMERCIO/RESIDENCI	1.305,00	120.879,57	515,52	
	4	1 VER AE							
		1	HC2	13	COMERCIO/RESIDENCI	459,00	49.397,90	515,52	
	6	2	HC4	13	COMERCIO/RESIDENCI	1.150,00	120.879,57	515,52	
		3	HC2	13	COMERCIO/RESIDENCI	518,00	49.397,90	515,52	
		1	HC4	13	COMERCIO/RESIDENCI	1.150,00	120.879,57	515,52	
	7	2	HC3	13	COMERCIO/RESIDENCI	1.000,00	76.712,04	515,52	
		3	HC3	13	COMERCIO/RESIDENCI	952,00	76.712,04	515,52	
		4	HC3	13	COMERCIO/RESIDENCI	864,00	76.712,04	515,52	
		1	HC2	13	COMERCIO/RESIDENCI	612,00	55.209,42	515,52	
	LOTES 50	-100-150-200M2	VER COMERCI						
	LOTES	900 M2 VER	HAB COLETIV						
	QS-107	1	1	HC2	13	COMERCIO/RESIDENCI	466,55	49.397,90	515,52
			2	HC3	13	COMERCIO/RESIDENCI	984,32	76.712,04	515,52
2		6 VER COMERCI							
		7	HC2	13	COMERCIO/RESIDENCI	396,16	43.586,39	515,52	
3		1-4	HC2	13	COMERCIO/RESIDENCI	263,60	43.586,39	515,52	
		2	HC2	13	COMERCIO/RESIDENCI	505,88	49.397,90	515,52	
		3	HC3	13	COMERCIO/RESIDENCI	892,27	76.712,04	515,52	
4		1	HC2	13	COMERCIO/RESIDENCI	354,24	43.586,39	515,52	
		2	HC2	13	COMERCIO/RESIDENCI	200,50	40.680,63	515,52	
		3	HC2	13	COMERCIO/RESIDENCI	180,00	40.680,63	515,52	
		4	HC3	13	COMERCIO/RESIDENCI	845,99	76.712,04	515,52	
		5	HC2	13	COMERCIO/RESIDENCI	239,90	43.586,39	515,52	
		6	HC2	13	COMERCIO/RESIDENCI	256,69	43.586,39	515,52	
5		1 VER AE							
		1	HC2	13	COMERCIO/RESIDENCI	431,06	49.397,90	515,52	
6		2	HC4	13	COMERCIO/RESIDENCI	82,21	92.984,29	515,52	
		3	HC2	13	COMERCIO/RESIDENCI	528,82	49.397,90	515,52	
		1	HC3	13	COMERCIO/RESIDENCI	913,33	76.712,04	515,52	
		2	HC2	13	COMERCIO/RESIDENCI	173,48	40.680,63	515,52	
		3	HC2	13	COMERCIO/RESIDENCI	170,52	40.680,63	515,52	
7		4	HC2	13	COMERCIO/RESIDENCI	167,60	40.680,63	515,52	
		5	HC2	13	COMERCIO/RESIDENCI	164,68	40.680,63	515,52	
		1	HC3	13	COMERCIO/RESIDENCI	933,77	76.712,04	515,52	
		2	HC2	13	COMERCIO/RESIDENCI	170,50	40.680,63	515,52	
LOTES 50		-100-150-200M2	VER COMERCI						
QS-108		1	1	HC2	13	COMERCIO/RESIDENCI	784,00	55.209,42	515,52
			2	HC2	13	COMERCIO/RESIDENCI	290,00	43.586,39	515,52
	3	3	HC2	13	COMERCIO/RESIDENCI	224,00	43.586,39	515,52	
		4-5-6	HC2	13	COMERCIO/RESIDENCI	203,00	43.586,39	515,52	
		7	HC2	13	COMERCIO/RESIDENCI	889,00	58.115,18	515,52	
		1	HC2	13	COMERCIO/RESIDENCI	380,00	43.586,39	515,52	
		2	HC4	13	COMERCIO/RESIDENCI	1.500,00	148.774,86	515,52	
	4	3	HC2	13	COMERCIO/RESIDENCI	342,00	43.586,39	515,52	
		4	HC2	13	COMERCIO/RESIDENCI	288,00	43.586,39	515,52	
		1-2	HC2	13	COMERCIO/RESIDENCI	615,00	55.209,42	515,52	



GOVERNO DO DISTRITO FEDERAL
SECRETARIA DE ESTADO DA FAZENDA
Subsecretaria da Receita

PROTOCOLO LEGISLATIVO
PL Nº 533 / 07
Fls. Nº 247



Anexo Único do Projeto de Lei número de de
PVI - Pauta de Valores de Imóveis para Incidência do IPTU Exercício de : 2008

Quadra	Conj/Blocos	Lotes	Cód	Natureza	Área Ter. (M2)	Vir Terreno (R\$)	Vir M2 Const (R\$)
	5	3-4 HC4	13	COMERCIO/RESIDENCI	1.395,00	120.879,57	515,52
	6	1 VER AE					
	6	1 HC2	13	COMERCIO/RESIDENCI	598,00	49.397,90	515,52
	2	HC2	13	COMERCIO/RESIDENCI	630,00	55.209,42	515,52
	7	1-2-3 HC3	13	COMERCIO/RESIDENCI	810,00	76.712,04	515,52
QS-109	1	1 VER COMERC					
	2	HC2	13	COMERCIO/RESIDENCI	526,50	49.397,90	515,52
		3-4 VER COMER					
	2	1 HC2	13	COMERCIO/RESIDENCI	354,02	43.586,39	515,52
	3	1 HC2	13	COMERCIO/RESIDENCI	539,88	49.397,90	515,52
	2	HC3	13	COMERCIO/RESIDENCI	735,55	68.575,91	515,52
	4	1 HC2	13	COMERCIO/RESIDENCI	550,62	49.397,90	515,52
	2	HC3	13	COMERCIO/RESIDENCI	955,66	76.712,04	515,52
	3	HC4	13	COMERCIO/RESIDENCI	1.034,18	92.984,29	515,52
LOTES 50	-100-150-200M2	VER COMERCI					
QS-109	4	4 HC2	13	COMERCIO/RESIDENCI	320,96	43.586,39	515,52
	5	1 HC2	13	COMERCIO/RESIDENCI	582,27	49.397,90	515,52
	2	HC4	13	COMERCIO/RESIDENCI	1.085,38	92.984,29	515,52
	3	HC2	13	COMERCIO/RESIDENCI	260,50	43.586,39	515,52
	4-5	HC2	13	COMERCIO/RESIDENCI	266,00	43.586,39	515,52
	6	HC2	13	COMERCIO/RESIDENCI	336,72	43.586,39	515,52
	6	1 VER AE					
	8	1 HC2	13	COMERCIO/RESIDENCI	450,90	49.397,90	515,52
	2	HC2	13	COMERCIO/RESIDENCI	261,64	43.586,39	515,52
	3	HC2	13	COMERCIO/RESIDENCI	285,00	43.586,39	515,52
	10	1 HC3	13	COMERCIO/RESIDENCI	836,28	76.712,04	515,52
LOTES 50	-100-150-200M2	VER COMERCI					
LOTES	900 M2 VER	HAB COLETIV					
QS-110	1	1 HC2	13	COMERCIO/RESIDENCI	710,00	55.209,42	515,52
		2A5 HC2	13	COMERCIO/RESIDENCI	189,00	40.680,63	515,52
		6-7 HC2	13	COMERCIO/RESIDENCI	483,00	49.397,90	515,52
		8 HC2	13	COMERCIO/RESIDENCI	725,00	55.209,42	515,52
	2	1 HC2	13	COMERCIO/RESIDENCI	298,00	43.586,39	515,52
		2-3 HC2	13	COMERCIO/RESIDENCI	323,00	43.586,39	515,52
		4-5 HC3	13	COMERCIO/RESIDENCI	969,00	76.712,04	515,52
	3	1-2 HC4	13	COMERCIO/RESIDENCI	1.311,00	120.879,57	515,52
	4	1 VER AE					
	5	1 HC2	13	COMERCIO/RESIDENCI	400,00	43.586,39	515,52
QS-110	5	2 HC4	13	COMERCIO/RESIDENCI	1.280,00	120.879,57	515,52
		3 HC2	13	COMERCIO/RESIDENCI	477,00	49.397,90	515,52
	6	1 HC3	13	COMERCIO/RESIDENCI	1.020,00	76.712,04	515,52
		2 HC3	13	COMERCIO/RESIDENCI	983,00	76.712,04	515,52
		3-4-5 HC2	13	COMERCIO/RESIDENCI	396,00	43.586,39	515,52
QS 111	A	1-2-3 HC2	13	COMERCIO/RESIDENCI	400,00	40.099,47	463,97
	B-G	1-2-3 HC2	13	COMERCIO/RESIDENCI	625,00	44.748,69	463,97
	F	1-2 HC4	13	COMERCIO/RESIDENCI	1.351,00	130.759,16	463,97
	H	1-2 HC4	13	COMERCIO/RESIDENCI	1.062,00	108.675,39	463,97
	J	1 A 5 HC2	13	COMERCIO/RESIDENCI	400,00	40.099,47	463,97
QS-112	1	1-2 HC2	13	COMERCIO/RESIDENCI	655,00	55.209,42	515,52
	2	1-4 HC2	13	COMERCIO/RESIDENCI	251,00	43.586,39	515,52
		2-3 HC3	13	COMERCIO/RESIDENCI	879,00	76.712,04	515,52
	3	1 HC4	13	COMERCIO/RESIDENCI	1.066,00	92.984,29	515,52
		2 HC4	13	COMERCIO/RESIDENCI	1.053,00	92.984,29	515,52
	5	1 HC2	13	COMERCIO/RESIDENCI	518,00	49.397,90	515,52
		2 HC2	13	COMERCIO/RESIDENCI	396,00	43.586,39	515,52
	6	1 HC2	13	COMERCIO/RESIDENCI	358,00	43.586,39	515,52
		2 HC2	13	COMERCIO/RESIDENCI	645,00	55.209,42	515,52
		3 HC3	13	COMERCIO/RESIDENCI	968,00	76.712,04	515,52



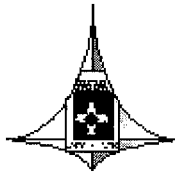
GOVERNO DO DISTRITO FEDERAL
SECRETARIA DE ESTADO DA FAZENDA
Subsecretaria da Receita



PROTOCOLO LEGISLATIVO
PL Nº 533 107
FIS. Nº 248 R

Anexo Único do Projeto de Lei número de de
PVI - Pauta de Valores de Imóveis para Incidência do IPTU Exercício de : 2008

Quadra	Conj/Blocos	Lotes	Cód	Natureza	Área Ter. (M2)	Vir Terreno (R\$)	Vir M2 Const (R\$)
		4 HC4	13	COMERCIO/RESIDENCI	1.338,00	120.879,57	515,52
LOTES 50	-100-150-200M2	VER COMERCI					
LOTES	900 M2 VER	HAB COLETIV					
QS 113	A	1-2 HC2	13	COMERCIO/RESIDENCI	690,00	44.748,69	463,97
	B	1 HC4	13	COMERCIO/RESIDENCI	1.801,00	145.869,10	463,97
		2 HC4	13	COMERCIO/RESIDENCI	1.526,00	130.759,16	463,97
	D	1-2 HC3	13	COMERCIO/RESIDENCI	940,00	65.089,00	463,97
	E	1 A 6 HC2	13	COMERCIO/RESIDENCI	400,00	40.099,47	463,97
QS-114	1	1 HC2	13	COMERCIO/RESIDENCI	464,00	49.397,90	515,52
	2	2 HC2	13	COMERCIO/RESIDENCI	542,00	49.397,90	515,52
	2	1A4 HC2	13	COMERCIO/RESIDENCI	189,00	40.680,63	515,52
		5 HC3	13	COMERCIO/RESIDENCI	900,00	76.712,04	515,52
QS-114	3	1 HC4	13	COMERCIO/RESIDENCI	1.600,00	148.774,86	515,52
	3	2 HC2	13	COMERCIO/RESIDENCI	335,00	43.586,39	515,52
		3 HC2	13	COMERCIO/RESIDENCI	360,00	43.586,39	515,52
	4	1 HC2	13	COMERCIO/RESIDENCI	688,00	55.209,42	515,52
		2 HC4	13	COMERCIO/RESIDENCI	1.260,00	120.879,57	515,52
	5	1A4 HC2	13	COMERCIO/RESIDENCI	180,00	40.680,63	515,52
		5 HC3	13	COMERCIO/RESIDENCI	978,00	76.712,04	515,52
		6 HC2	13	COMERCIO/RESIDENCI	281,00	43.586,39	515,52
		7 HC2	13	COMERCIO/RESIDENCI	234,00	43.586,39	515,52
QS 115	A	1 HC4	13	COMERCIO/RESIDENCI	1.017,00	87.172,77	463,97
		2 HC4	13	COMERCIO/RESIDENCI	1.187,00	108.675,39	463,97
	B	1-2-3 HC2	13	COMERCIO/RESIDENCI	400,00	40.099,47	463,97
	C	1 HC4	13	COMERCIO/RESIDENCI	1.162,00	108.675,39	463,97
		2 HC4	13	COMERCIO/RESIDENCI	856,00	87.172,77	463,97
	E	1 A 5 HC2	13	COMERCIO/RESIDENCI	400,00	40.099,47	463,97
	F	1-2 HC3	13	COMERCIO/RESIDENCI	1.170,00	67.413,61	463,97
QS-116	1	1 HC2	13	COMERCIO/RESIDENCI	1.226,00	75.549,73	515,52
		2 HC2	13	COMERCIO/RESIDENCI	1.250,00	75.549,73	515,52
	2	1A6 HC2	13	COMERCIO/RESIDENCI	305,00	43.586,39	515,52
		7-8-9 HC3	13	COMERCIO/RESIDENCI	1.027,00	76.712,04	515,52
	4	1 HC2	13	COMERCIO/RESIDENCI	665,00	55.209,42	515,52
		2 HC3	13	COMERCIO/RESIDENCI	1.100,00	76.712,04	515,52
		3 HC2	13	COMERCIO/RESIDENCI	712,00	55.209,42	515,52
	5	1-2-3 HC4	13	COMERCIO/RESIDENCI	1.325,00	120.879,57	515,52
QS-118	1	1 HC2	13	COMERCIO/RESIDENCI	493,00	49.397,90	515,52
		2 HC2	13	COMERCIO/RESIDENCI	493,00	49.397,90	515,52
		3-4-5 V.COMERC					
	2	1-2 HC2	13	COMERCIO/RESIDENCI	168,00	40.680,63	515,52
		3 HC3	13	COMERCIO/RESIDENCI	922,00	76.712,04	515,52
	3	1 HC3	13	COMERCIO/RESIDENCI	966,00	76.712,04	515,52
		2 HC2	13	COMERCIO/RESIDENCI	289,00	43.586,39	515,52
		3 HC2	13	COMERCIO/RESIDENCI	388,00	43.586,39	515,52
	6	1 HC2	13	COMERCIO/RESIDENCI	568,00	49.397,90	515,52
LOTES 50	-100-150-200M2	VER COMERCI					
QS-118	6	2 HC2	13	COMERCIO/RESIDENCI	570,00	49.397,90	515,52
	8	1 HC2	13	COMERCIO/RESIDENCI	510,00	49.397,90	515,52
		2 HC2	13	COMERCIO/RESIDENCI	298,00	43.586,39	515,52
		3 HC2	13	COMERCIO/RESIDENCI	247,00	43.586,39	515,52
QS-120	1	1-9 HC2	13	COMERCIO/RESIDENCI	550,00	49.397,90	515,52
		2 HC2	13	COMERCIO/RESIDENCI	275,00	43.586,39	515,52
		3 HC2	13	COMERCIO/RESIDENCI	200,00	40.680,63	515,52
	2	1 HC2	13	COMERCIO/RESIDENCI	163,00	40.680,63	515,52
		2 HC3	13	COMERCIO/RESIDENCI	841,00	76.712,04	515,52
		3 HC3	13	COMERCIO/RESIDENCI	877,00	76.712,04	515,52
		7 HC2	13	COMERCIO/RESIDENCI	157,00	40.680,63	515,52
	3	1 HC4	13	COMERCIO/RESIDENCI	1.081,00	92.984,29	515,52
		2 HC2	13	COMERCIO/RESIDENCI	692,00	55.209,42	515,52



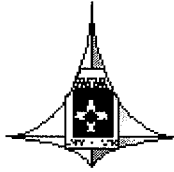
GOVERNO DO DISTRITO FEDERAL
SECRETARIA DE ESTADO DA FAZENDA
Subsecretaria da Receita

PROTOCOLO LEGISLATIVO
PL Nº 533 / 07
Fis. Nº 249 2



Anexo Único do Projeto de Lei número de de
PVI - Pauta de Valores de Imóveis para Incidência do IPTU Exercício de : 2008

Quadra	Conj/Blocos	Lotés	Cód	Natureza	Área Ter. (M2)	Vir Terreno (R\$)	Vir M2 Const (R\$)	
		3	HC2	13	COMERCIO/RESIDENCI	355,00	43.586,39	515,52
		4-5	HC2	13	COMERCIO/RESIDENCI	455,00	49.397,90	515,52
	4-5-6	1	VER AE					
	7	1	HC2	13	COMERCIO/RESIDENCI	481,00	49.397,90	515,52
		2	HC3	13	COMERCIO/RESIDENCI	1.000,00	76.712,04	515,52
		3	HC2	13	COMERCIO/RESIDENCI	546,00	49.397,90	515,52
	8	1	HC4	13	COMERCIO/RESIDENCI	1.196,00	120.879,57	515,52
		2	HC4	13	COMERCIO/RESIDENCI	1.309,00	120.879,57	515,52
	9	1	HC4	13	COMERCIO/RESIDENCI	1.279,00	120.879,57	515,52
		2	HC4	13	COMERCIO/RESIDENCI	1.358,00	120.879,57	515,52
	10	1A6	HC2	13	COMERCIO/RESIDENCI	250,00	43.586,39	515,52
QS 121	A	1-2-3	HC2	13	COMERCIO/RESIDENCI	625,00	44.748,69	463,97
	B	1	HC4	13	COMERCIO/RESIDENCI	1.609,00	130.759,16	463,97
		2	HC4	13	COMERCIO/RESIDENCI	1.187,00	108.675,39	463,97
	D	1	HC4	13	COMERCIO/RESIDENCI	1.228,00	108.675,39	463,97
		2	HC4	13	COMERCIO/RESIDENCI	916,00	87.172,77	463,97
	E	1	HC3	13	COMERCIO/RESIDENCI	893,00	65.089,00	463,97
		2	HC3	13	COMERCIO/RESIDENCI	987,00	65.089,00	463,97
	F	1-2-3	HC2	13	COMERCIO/RESIDENCI	400,00	40.099,47	463,97
QS-122	1	1	HC2	13	COMERCIO/RESIDENCI	587,00	49.397,90	515,52
		2	HC2	13	COMERCIO/RESIDENCI	363,00	43.586,39	515,52
QS-122	1	3	HC4	13	COMERCIO/RESIDENCI	1.125,00	120.879,57	515,52
		4	HC4	13	COMERCIO/RESIDENCI	1.095,00	92.984,29	515,52
	2	1-2	HC2	13	COMERCIO/RESIDENCI	477,00	49.397,90	515,52
		3-4	HC2	13	COMERCIO/RESIDENCI	500,00	49.397,90	515,52
	4	1	HC4	13	COMERCIO/RESIDENCI	1.400,00	120.879,57	515,52
		2	HC2	13	COMERCIO/RESIDENCI	341,00	43.586,39	515,52
		3-4	HC2	13	COMERCIO/RESIDENCI	215,00	43.586,39	515,52
	5-6	1	VER AE					
	7	5	HC3	13	COMERCIO/RESIDENCI	854,00	76.712,04	515,52
	8	1	HC3	13	COMERCIO/RESIDENCI	900,00	76.712,04	515,52
		2	HC4	13	COMERCIO/RESIDENCI	1.274,00	120.879,57	515,52
	9	1	HC2	13	COMERCIO/RESIDENCI	615,00	55.209,42	515,52
		2	HC2	13	COMERCIO/RESIDENCI	612,00	55.209,42	515,52
	10	1	HC2	13	COMERCIO/RESIDENCI	606,00	55.209,42	515,52
		2	HC2	13	COMERCIO/RESIDENCI	373,00	43.586,39	515,52
		3	HC2	13	COMERCIO/RESIDENCI	285,00	43.586,39	515,52
		4-5	HC2	13	COMERCIO/RESIDENCI	295,00	43.586,39	515,52
	11	1-2-3	HC2	13	COMERCIO/RESIDENCI	260,00	43.586,39	515,52
	12	1	HC2	13	COMERCIO/RESIDENCI	150,00	40.680,63	515,52
QS 123	B	1-2	HC4	13	COMERCIO/RESIDENCI	1.200,00	108.675,39	463,97
	D	1	HC4	13	COMERCIO/RESIDENCI	1.156,00	108.675,39	463,97
		2	HC4	13	COMERCIO/RESIDENCI	920,00	87.172,77	463,97
	E	1	HC3	13	COMERCIO/RESIDENCI	893,00	65.089,00	463,97
		2	HC3	13	COMERCIO/RESIDENCI	975,00	65.089,00	463,97
LOTES 50	-100-150-200M2	VER COMERCI						
QS 125	C	1-2-3	HC2	13	COMERCIO/RESIDENCI	400,00	40.099,47	463,97
	F	1	HC3	13	COMERCIO/RESIDENCI	1.200,00	67.413,61	463,97
	H	1	HC4	13	COMERCIO/RESIDENCI	2.217,00	145.869,10	463,97
	I	1	HC3	13	COMERCIO/RESIDENCI	975,00	65.089,00	463,97
		2	HC3	13	COMERCIO/RESIDENCI	893,00	65.089,00	463,97
LOTES	900 M2 VER	HAB COLETIV						
QS 127	A	1 A 6	HC2	13	COMERCIO/RESIDENCI	400,00	40.099,47	463,97
	C	1	HC4	13	COMERCIO/RESIDENCI	1.109,00	108.675,39	463,97
		2	HC4	13	COMERCIO/RESIDENCI	1.327,00	119.717,27	463,97
	D	1	HC4	13	COMERCIO/RESIDENCI	2.528,00	145.869,10	463,97
	E	1-2	HC2	13	COMERCIO/RESIDENCI	400,00	40.099,47	463,97
	H	1-2	HC2	13	COMERCIO/RESIDENCI	400,00	40.099,47	463,97
	J	1 A 3	HC2	13	COMERCIO/RESIDENCI	400,00	40.099,47	463,97



GOVERNO DO DISTRITO FEDERAL
SECRETARIA DE ESTADO DA FAZENDA
Subsecretaria da Receita



PROTOCOLO LEGISLATIVO


PL Nº 533 107

FIS. Nº 250 R

Anexo Único do Projeto de Lei número de de

PVI - Pauta de Valores de Imóveis para Incidência do IPTU Exercício de : 2008

Quadra	Conj/Blocos	Lotes	Cód	Natureza	Área Ter. (M2)	Vir Terreno (R\$)	Vir M2 Const (R\$)
QS-303	1	1 HC2	13	COMERCIO/RESIDENCI	834,18	58.115,18	515,52
		2 HC2	13	COMERCIO/RESIDENCI	295,50	43.586,39	515,52
QS-303	1	3 HC2	13	COMERCIO/RESIDENCI	280,00	43.586,39	515,52
		11 HC2	13	COMERCIO/RESIDENCI	901,00	58.115,18	515,52
	2	1-8A10 V.COMEF					
		2-7 HC2	13	COMERCIO/RESIDENCI	506,00	49.397,90	515,52
		3 HC3	13	COMERCIO/RESIDENCI	1.090,69	76.712,04	515,52
		4-5 HC2	13	COMERCIO/RESIDENCI	701,91	55.209,42	515,52
		6 HC3	13	COMERCIO/RESIDENCI	1.015,47	76.712,04	515,52
	3	1-2 HC2	13	COMERCIO/RESIDENCI	336,00	43.586,39	515,52
		3 HC2	13	COMERCIO/RESIDENCI	374,28	43.586,39	515,52
		4 HC2	13	COMERCIO/RESIDENCI	450,84	49.397,90	515,52
		5-6 HC2	13	COMERCIO/RESIDENCI	489,12	49.397,90	515,52
		7-8-9 HC3	13	COMERCIO/RESIDENCI	984,00	76.712,04	515,52
	4	1 VER AE					
	5	1 HC2	13	COMERCIO/RESIDENCI	758,62	55.209,42	515,52
		2 HC4	13	COMERCIO/RESIDENCI	1.232,89	120.879,57	515,52
		3 HC4	13	COMERCIO/RESIDENCI	1.293,86	120.879,57	515,52
		4 HC2	13	COMERCIO/RESIDENCI	728,99	55.209,42	515,52
	6	1 HC4	13	COMERCIO/RESIDENCI	1.291,52	120.879,57	515,52
		2 HC4	13	COMERCIO/RESIDENCI	1.228,96	120.879,57	515,52
		3 HC4	13	COMERCIO/RESIDENCI	1.098,73	92.984,29	515,52
	7	1 HC4	13	COMERCIO/RESIDENCI	1.641,24	148.774,86	515,52
		2 HC4	13	COMERCIO/RESIDENCI	1.554,86	148.774,86	515,52
		3 HC4	13	COMERCIO/RESIDENCI	1.493,54	148.774,86	515,52
	8	1A8 HC2	13	COMERCIO/RESIDENCI	200,00	40.680,63	515,52
LOTES 50	-100-150-200M2	VER COMERCI					
QS-304	1	1 HC2	13	COMERCIO/RESIDENCI	957,50	58.115,18	515,52
		2 HC2	13	COMERCIO/RESIDENCI	982,00	58.115,18	515,52
	2	9 HC4	13	COMERCIO/RESIDENCI	1.360,00	120.879,57	515,52
		10-11 HC3	13	COMERCIO/RESIDENCI	740,00	68.575,91	515,52
	3	1 HC2	13	COMERCIO/RESIDENCI	688,50	55.209,42	515,52
		2-3 HC2	13	COMERCIO/RESIDENCI	435,00	49.397,90	515,52
		4 HC4	13	COMERCIO/RESIDENCI	1.320,00	120.879,57	515,52
		5 HC4	13	COMERCIO/RESIDENCI	1.122,00	120.879,57	515,52
	4	1 VER AE					
	5	1 HC2	13	COMERCIO/RESIDENCI	707,50	55.209,42	515,52
		2 HC4	13	COMERCIO/RESIDENCI	1.416,80	148.774,86	515,52
		3 HC2	13	COMERCIO/RESIDENCI	713,80	55.209,42	515,52
	6	1 HC4	13	COMERCIO/RESIDENCI	1.187,50	120.879,57	515,52
		2 HC3	13	COMERCIO/RESIDENCI	955,30	76.712,04	515,52
		3 HC3	13	COMERCIO/RESIDENCI	896,50	76.712,04	515,52
		4-5 HC2	13	COMERCIO/RESIDENCI	397,32	43.586,39	515,52
QS-305	1	1 HC2	13	COMERCIO/RESIDENCI	744,82	55.209,42	515,52
		2 HC2	13	COMERCIO/RESIDENCI	779,81	55.209,42	515,52
		3 HC2	13	COMERCIO/RESIDENCI	1.010,63	69.738,22	515,52
		4 HC2	13	COMERCIO/RESIDENCI	811,28	58.115,18	515,52
	2	1 HC4	13	COMERCIO/RESIDENCI	1.062,00	92.984,29	515,52
		2A5 HC2	13	COMERCIO/RESIDENCI	221,00	43.586,39	515,52
		6 HC2	13	COMERCIO/RESIDENCI	605,50	55.209,42	515,52
		7 HC2	13	COMERCIO/RESIDENCI	717,50	55.209,42	515,52
		8-9 HC3	13	COMERCIO/RESIDENCI	1.066,00	76.712,04	515,52
		10 HC4	13	COMERCIO/RESIDENCI	1.029,10	92.984,29	515,52
LOTES	900 M2 VER	HAB COLETIV					
QS-305	4	1 VER AE					
	5	1 HC2	13	COMERCIO/RESIDENCI	638,72	55.209,42	515,52
		2 HC2	13	COMERCIO/RESIDENCI	454,63	49.397,90	515,52
	6	1 HC2	13	COMERCIO/RESIDENCI	740,90	55.209,42	515,52
		2 HC4	13	COMERCIO/RESIDENCI	732,50	83.685,86	515,52
		3 HC2	13	COMERCIO/RESIDENCI	729,07	55.209,42	515,52
		4 HC2	13	COMERCIO/RESIDENCI	688,74	55.209,42	515,52



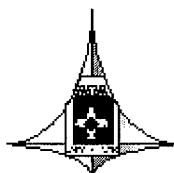
GOVERNO DO DISTRITO FEDERAL
SECRETARIA DE ESTADO DA FAZENDA
Subsecretaria da Receita

PROTOCOLO LEGISLATIVO
PL Nº 533 / 07
Fis. Nº 257



Anexo Único do Projeto de Lei número de de
PVI - Pauta de Valores de Imóveis para Incidência do IPTU Exercício de : 2008

Quadra	Conj/Blocos	Lotés	Cód	Natureza	Área Ter. (M2)	Vir Terreno (R\$)	Vir M2 Const (R\$)
	7	1	HC4	13 COMERCIO/RESIDENCI	1.161,94	120.879,57	515,52
		2	HC3	13 COMERCIO/RESIDENCI	936,05	76.712,04	515,52
		3	HC3	13 COMERCIO/RESIDENCI	969,33	76.712,04	515,52
		4	HC2	13 COMERCIO/RESIDENCI	327,89	43.586,39	515,52
		5	HC2	13 COMERCIO/RESIDENCI	333,12	43.586,39	515,52
		6	HC2	13 COMERCIO/RESIDENCI	354,38	43.586,39	515,52
	8	1	HC4	13 COMERCIO/RESIDENCI	1.225,00	120.879,57	515,52
		2	HC2	13 COMERCIO/RESIDENCI	269,50	43.586,39	515,52
		3A5	HC2	13 COMERCIO/RESIDENCI	252,00	43.586,39	515,52
LOTES 50	-100-150-200M2	VER COMERCI					
LOTES	900 M2 VER	HAB COLETIV					
QS-306	11	1	HC2	13 COMERCIO/RESIDENCI	538,50	49.397,90	515,52
		6	HC2	13 COMERCIO/RESIDENCI	592,50	49.397,90	515,52
	2	2	HC3	13 COMERCIO/RESIDENCI	1.000,00	76.712,04	515,52
	3	1-4	HC2	13 COMERCIO/RESIDENCI	462,50	49.397,90	515,52
		2	HC3	13 COMERCIO/RESIDENCI	1.036,00	76.712,04	515,52
		3	HC4	13 COMERCIO/RESIDENCI	1.295,00	120.879,57	515,52
QS-306	4	1	HC2	13 COMERCIO/RESIDENCI	574,00	49.397,90	515,52
		2	HC4	13 COMERCIO/RESIDENCI	1.451,80	148.774,86	515,52
		3	HC2	13 COMERCIO/RESIDENCI	637,80	55.209,42	515,52
	5	1	HC4	13 COMERCIO/RESIDENCI	1.456,40	148.774,86	515,52
		2	HC4	13 COMERCIO/RESIDENCI	1.272,80	120.879,57	515,52
QS-307	1	1	HC2	13 COMERCIO/RESIDENCI	718,11	55.209,42	515,52
		2-3	HC2	13 COMERCIO/RESIDENCI	140,25	40.680,63	515,52
		4-5	HC2	13 COMERCIO/RESIDENCI	144,50	40.680,63	515,52
		6	HC2	13 COMERCIO/RESIDENCI	289,00	43.586,39	515,52
		7	HC2	13 COMERCIO/RESIDENCI	283,65	43.586,39	515,52
		8	HC2	13 COMERCIO/RESIDENCI	802,99	58.115,18	515,52
	2	1-6	VER COMER				
		2	HC2	13 COMERCIO/RESIDENCI	469,00	49.397,90	515,52
		3	HC3	13 COMERCIO/RESIDENCI	846,50	76.712,04	515,52
		4-5	VER COMER				
	3	1	HC2	13 COMERCIO/RESIDENCI	604,70	55.209,42	515,52
		2	HC2	13 COMERCIO/RESIDENCI	962,94	58.115,18	515,52
		3	HC4	13 COMERCIO/RESIDENCI	989,30	92.984,29	515,52
		4	HC2	13 COMERCIO/RESIDENCI	447,48	49.397,90	515,52
		5	HC2	13 COMERCIO/RESIDENCI	440,00	49.397,90	515,52
	4	1	VER AE				
	5	1	HC2	13 COMERCIO/RESIDENCI	406,24	49.397,90	515,52
		2	HC3	13 COMERCIO/RESIDENCI	1.063,01	76.712,04	515,52
		3	HC2	13 COMERCIO/RESIDENCI	622,33	55.209,42	515,52
LOTES 50	-100-150-200M2	VER COMERCI					
LOTES	900 M2 VER	HAB COLETIV					
QS-307	6	1	HC3	13 COMERCIO/RESIDENCI	951,45	76.712,04	515,52
		2	HC4	13 COMERCIO/RESIDENCI	1.117,75	120.879,57	515,52
		3	HC2	13 COMERCIO/RESIDENCI	185,50	40.680,63	515,52
		4-5-6	HC2	13 COMERCIO/RESIDENCI	180,00	40.680,63	515,52
QS-308	1	1	HC2	13 COMERCIO/RESIDENCI	500,63	49.397,90	515,52
		10	HC2	13 COMERCIO/RESIDENCI	480,38	49.397,90	515,52
	2	2-4	HC2	13 COMERCIO/RESIDENCI	400,00	43.586,39	515,52
		3	HC4	13 COMERCIO/RESIDENCI	1.128,50	120.879,57	515,52
	3	1-2	HC3	13 COMERCIO/RESIDENCI	740,00	68.575,91	515,52
		3	HC3	13 COMERCIO/RESIDENCI	315,50	53.465,97	515,52
	4	1	HC2	13 COMERCIO/RESIDENCI	609,40	55.209,42	515,52
		2	HC2	13 COMERCIO/RESIDENCI	552,00	49.397,90	515,52
	5	1	HC4	13 COMERCIO/RESIDENCI	1.204,02	120.879,57	515,52
	6	1	HC2	13 COMERCIO/RESIDENCI	552,00	49.397,90	515,52
		2	HC2	13 COMERCIO/RESIDENCI	665,50	49.397,90	515,52



GOVERNO DO DISTRITO FEDERAL
SECRETARIA DE ESTADO DA FAZENDA
Subsecretaria da Receita

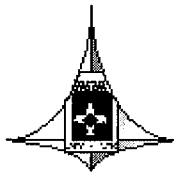


PROTOCOLO LEGISLATIVO
PL Nº 533 / 07
Fis. Nº 252

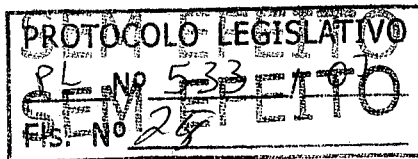
Anexo Único do Projeto de Lei número de de de

PVI - Pauta de Valores de Imóveis para Incidência do IPTU Exercício de : 2008

Quadra	Conj/Blocos	Lotes	Cód	Natureza	Área Ter. (M2)	Vir Terreno (R\$)	Vir M2 Const (R\$)		
QS-309	1	1	HC2	13	COMERCIO/RESIDENCI	598,34	49.397,90	515,52	
		2	HC2	13	COMERCIO/RESIDENCI	409,66	49.397,90	515,52	
	2	1A4	HC2	13	COMERCIO/RESIDENCI	200,00	40.680,63	515,52	
		3	1	HC2	13	COMERCIO/RESIDENCI	706,18	55.209,42	515,52
	4	2	HC4	13	COMERCIO/RESIDENCI	960,35	92.984,29	515,52	
			3	HC4	13	COMERCIO/RESIDENCI	1.013,24	92.984,29	515,52
		4	HC3	13	COMERCIO/RESIDENCI	815,12	76.712,04	515,52	
			1	HC3	13	COMERCIO/RESIDENCI	825,52	76.712,04	515,52
			2	HC3	13	COMERCIO/RESIDENCI	798,27	76.712,04	515,52
		3	HC3	13	COMERCIO/RESIDENCI	780,75	76.712,04	515,52	
			4	HC2	13	COMERCIO/RESIDENCI	696,67	55.209,42	515,52
	LOTES 50	-100-150-200M2	VER COMERCI						
	QS-309	5	1	HC2	13	COMERCIO/RESIDENCI	428,23	58.115,18	515,52
2			HC3	13	COMERCIO/RESIDENCI	806,19	76.712,04	515,52	
3			HC3	13	COMERCIO/RESIDENCI	976,27	76.712,04	515,52	
4			HC2	13	COMERCIO/RESIDENCI	245,11	43.586,39	515,52	
5			HC2	13	COMERCIO/RESIDENCI	289,78	43.586,39	515,52	
6		1-2-3 V COMERC							
		4	HC3	13	COMERCIO/RESIDENCI	929,77	76.712,04	515,52	
7		1-2-3 V COMERC							
		4	HC2	13	COMERCIO/RESIDENCI	511,93	49.397,90	515,52	
		5	HC2	13	COMERCIO/RESIDENCI	180,56	40.680,63	515,52	
8		6	HC2	13	COMERCIO/RESIDENCI	175,00	40.680,63	515,52	
			1	HC3	13	COMERCIO/RESIDENCI	819,76	76.712,04	515,52
		2	HC4	13	COMERCIO/RESIDENCI	1.125,09	120.879,57	515,52	
9		1	HC4	13	COMERCIO/RESIDENCI	1.386,00	120.879,57	515,52	
			1	HC4	13	COMERCIO/RESIDENCI	1.386,00	120.879,57	515,52
QS-310		1	1-2	HC2	13	COMERCIO/RESIDENCI	715,75	55.209,42	515,52
			2	2-3	HC2	13	COMERCIO/RESIDENCI	350,00	43.586,39
	3	1-2	HC3	13	COMERCIO/RESIDENCI	748,00	68.575,91	515,52	
		3	HC4	13	COMERCIO/RESIDENCI	1.034,00	92.984,29	515,52	
	4	1	HC2	13	COMERCIO/RESIDENCI	7.844,00	55.209,42	515,52	
		2	HC4	13	COMERCIO/RESIDENCI	1.049,60	92.984,29	515,52	
	7	1	VER AE						
LOTES 50	-100-150-200M2	VER COMERCI							
QS-312	1	1	HC2	13	COMERCIO/RESIDENCI	761,00	55.209,42	515,52	
		2	HC2	13	COMERCIO/RESIDENCI	725,50	55.209,42	515,52	
QS-312	2	1	VER COMERCI						
		2	HC2	13	COMERCIO/RESIDENCI	475,00	49.397,90	515,52	
	3	HC3	13	COMERCIO/RESIDENCI	750,00	68.575,91	515,52		
		1-2	HC4	13	COMERCIO/RESIDENCI	1.250,00	120.879,57	515,52	
	5	1	VER AE						
		1	HC2	13	COMERCIO/RESIDENCI	690,00	55.209,42	515,52	
7	2-3	HC3	13	COMERCIO/RESIDENCI	710,50	68.575,91	515,52		
	1A5	HC2	13	COMERCIO/RESIDENCI	309,00	43.586,39	515,52		
QS-314	1	1-2	HC2	13	COMERCIO/RESIDENCI	725,50	55.209,42	515,52	
		1A6	HC2	13	COMERCIO/RESIDENCI	200,00	40.680,63	515,52	
	3	1-2	HC3	13	COMERCIO/RESIDENCI	930,00	76.712,04	515,52	
		1	VER AE						
	5	1	VER AE						
		1	HC2	13	COMERCIO/RESIDENCI	778,00	55.209,42	515,52	
7	2	HC3	13	COMERCIO/RESIDENCI	900,00	76.712,04	515,52		
	1-2	HC4	13	COMERCIO/RESIDENCI	1.260,00	120.879,57	515,52		
3-4	HC2	13	COMERCIO/RESIDENCI	630,00	55.209,42	515,52			
LOTES 50	-100-150-200M2	VER COMERCI							
LOTES	900 M2 VER	HAB COLETIV							
QS-316	1	1-4	HC2	13	COMERCIO/RESIDENCI	600,50	49.397,90	515,52	
		2-3	HC4	13	COMERCIO/RESIDENCI	1.400,00	120.879,57	515,52	
	2	1	HC3	13	COMERCIO/RESIDENCI	1.237,50	91.821,98	515,52	

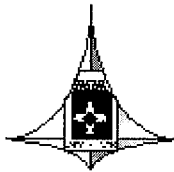


GOVERNO DO DISTRITO FEDERAL
SECRETARIA DE ESTADO DA FAZENDA
Subsecretaria da Receita



Anexo Único do Projeto de Lei número de de
PVI - Pauta de Valores de Imóveis para Incidência do IPTU Exercício de : 2008

Quadra	Conj/Blocos	Lotes	Cód	Natureza	Área Ter. (M2)	Vir Terreno (R\$)	Vir M2 Const (R\$)	
QS-316 QS-318	3	1	HC2	13	COMERCIO/RESIDENCI	600,50	49.397,90	515,52
		2	HC2	13	COMERCIO/RESIDENCI	677,50	55.209,42	515,52
	6	1	HC3	13	COMERCIO/RESIDENCI	1.085,54	76.712,04	515,52
		2	HC2	13	COMERCIO/RESIDENCI	208,00	43.586,39	515,52
	6	3-4	HC2	13	COMERCIO/RESIDENCI	180,00	40.680,63	515,52
	1	1	HC2	13	COMERCIO/RESIDENCI	907,20	58.115,18	515,52
	4	1 VER AE						
	5	1-2	HC2	13	COMERCIO/RESIDENCI	525,00	55.209,42	515,52
	6	1	HC2	13	COMERCIO/RESIDENCI	903,27	58.115,18	515,52
		2	HC3	13	COMERCIO/RESIDENCI	1.127,33	76.712,04	515,52
		3	HC4	13	COMERCIO/RESIDENCI	2.173,95	167.371,72	515,52
	LOTES 50	-100-150-200M2	VER COMERCI					
LOTES	900 M2 VER	HAB COLETIV						
QS-320	3	1	HC3	13	COMERCIO/RESIDENCI	1.087,00	76.712,04	515,52
		5	3	HC2	13	COMERCIO/RESIDENCI	600,00	49.397,90
	6	1	HC2	13	COMERCIO/RESIDENCI	712,00	55.209,42	515,52
		2	HC2	13	COMERCIO/RESIDENCI	931,00	58.115,18	515,52
		3	HC2	13	COMERCIO/RESIDENCI	993,00	58.115,18	515,52
	9	5	HC2	13	COMERCIO/RESIDENCI	595,00	49.397,90	515,52
		6	HC3	13	COMERCIO/RESIDENCI	945,00	76.712,04	515,52
		7	HC3	13	COMERCIO/RESIDENCI	945,00	76.712,04	515,52
		8	HC2	13	COMERCIO/RESIDENCI	700,00	55.209,42	515,52
	10	1	HC2	13	COMERCIO/RESIDENCI	750,00	55.209,42	515,52
2		HC2	13	COMERCIO/RESIDENCI	700,00	55.209,42	515,52	
QS-401	A	1	HC2	13	COMERCIO/RESIDENCI	568,00	49.397,90	515,52
		2	HC2	13	COMERCIO/RESIDENCI	850,00	58.115,18	515,52
B	1-2-3	HC2	13	COMERCIO/RESIDENCI	340,00	43.586,39	515,52	
	4	HC2	13	COMERCIO/RESIDENCI	341,00	43.586,39	515,52	
QS-401	B	5	HC2	13	COMERCIO/RESIDENCI	382,00	43.586,39	515,52
		6	HC2	13	COMERCIO/RESIDENCI	506,00	49.397,90	515,52
C	1-2	HC4	13	COMERCIO/RESIDENCI	1.032,00	92.984,29	515,52	
	3	HC2	13	COMERCIO/RESIDENCI	360,00	43.586,39	515,52	
4-5	HC2	13	COMERCIO/RESIDENCI	250,00	43.586,39	515,52		
	D	1	HC3	13	COMERCIO/RESIDENCI	954,00	76.712,04	515,52
2		HC3	13	COMERCIO/RESIDENCI	960,00	76.712,04	515,52	
E	1-2	HC3	13	COMERCIO/RESIDENCI	516,00	53.465,97	515,52	
	3	HC3	13	COMERCIO/RESIDENCI	514,00	53.465,97	515,52	
	4	HC3	13	COMERCIO/RESIDENCI	484,00	53.465,97	515,52	
	5	HC3	13	COMERCIO/RESIDENCI	893,00	76.712,04	515,52	
	1-2	HC4	13	COMERCIO/RESIDENCI	1.280,00	120.879,57	515,52	
H	1	HC4	13	COMERCIO/RESIDENCI	1.596,00	148.774,86	515,52	
	2	HC3	13	COMERCIO/RESIDENCI	728,00	68.575,91	515,52	
	3	HC3	13	COMERCIO/RESIDENCI	539,00	53.465,97	515,52	
	4	HC3	13	COMERCIO/RESIDENCI	750,00	68.575,91	515,52	
I	1	HC2	13	COMERCIO/RESIDENCI	683,00	55.209,42	515,52	
L	1	HC2	13	COMERCIO/RESIDENCI	1.165,00	69.738,22	515,52	
QS-402	A	1	HC2	13	COMERCIO/RESIDENCI	954,00	58.115,18	515,52
		B	1	HC2	13	COMERCIO/RESIDENCI	406,00	49.397,90
C	2A5	HC2	13	COMERCIO/RESIDENCI	399,00	43.586,39	515,52	
	1	HC3	13	COMERCIO/RESIDENCI	720,00	68.575,91	515,52	
2	HC3	13	COMERCIO/RESIDENCI	879,00	76.712,04	515,52		
	3	HC2	13	COMERCIO/RESIDENCI	701,00	55.209,42	515,52	
	4	HC2	13	COMERCIO/RESIDENCI	662,00	55.209,42	515,52	
LOTES 50	-100-150-200M2	VER COMERCI						
LOTES	900 M2 VER	HAB COLETIV						
2-3	HC3	13	COMERCIO/RESIDENCI	798,00	76.712,04	515,52		
	1	HC3	13	COMERCIO/RESIDENCI	915,00	76.712,04	515,52	
F	2	HC3	13	COMERCIO/RESIDENCI	1.022,00	76.712,04	515,52	
	3	HC2	13	COMERCIO/RESIDENCI	657,00	55.209,42	515,52	



GOVERNO DO DISTRITO FEDERAL
SECRETARIA DE ESTADO DA FAZENDA
Subsecretaria da Receita

PROTOCOLO LEGISLATIVO
PL Nº 533/07
Fis. Nº 254



Anexo Único do Projeto de Lei número de de
PVI - Pauta de Valores de Imóveis para Incidência do IPTU Exercício de : 2008


Quadra	Conj/Blocos	Lotes	Cód	Natureza	Área Ter. (M2)	Vir Terreno (R\$)	Vir M2 Const (R\$)	
	G	1-2	HC2	13	COMERCIO/RESIDENCI	600,00	49.397,90	515,52
	I	1	HC4	13	COMERCIO/RESIDENCI	1.547,00	148.774,86	515,52
	L	1	HC2	13	COMERCIO/RESIDENCI	573,00	49.397,90	515,52
	M	1-2	HC4	13	COMERCIO/RESIDENCI	1.201,00	120.879,57	515,52
		3	HC3	13	COMERCIO/RESIDENCI	940,00	76.712,04	515,52
		4	HC3	13	COMERCIO/RESIDENCI	589,00	68.575,91	515,52
	N	1	HC2	13	COMERCIO/RESIDENCI	630,00	55.209,42	515,52
		2-3	HC2	13	COMERCIO/RESIDENCI	625,00	55.209,42	515,52
QS-404	A	1	HC2	13	COMERCIO/RESIDENCI	798,00	55.209,42	515,52
		2	HC2	13	COMERCIO/RESIDENCI	718,00	55.209,42	515,52
		3-4	HC4	13	COMERCIO/RESIDENCI	1.032,00	92.984,29	515,52
		5	HC3	13	COMERCIO/RESIDENCI	798,00	76.712,04	515,52
		6	HC3	13	COMERCIO/RESIDENCI	750,00	68.575,91	515,52
	B	1	HC2	13	COMERCIO/RESIDENCI	1.327,00	75.549,73	515,52
		2	HC4	13	COMERCIO/RESIDENCI	1.475,00	148.774,86	515,52
	D	1	HC2	13	COMERCIO/RESIDENCI	468,00	49.397,90	515,52
		2-4-6	HC2	13	COMERCIO/RESIDENCI	430,00	49.397,90	515,52
		3-5	HC2	13	COMERCIO/RESIDENCI	500,00	49.397,90	515,52
		7	HC2	13	COMERCIO/RESIDENCI	525,00	49.397,90	515,52
		8	HC2	13	COMERCIO/RESIDENCI	427,00	49.397,90	515,52
LOTES 50	-100-150-200M2	VER COMERCI						
LOTES	900 M2 VER	HAB COLETIV						
QS-406	B	1	HC2	13	COMERCIO/RESIDENCI	1.317,00	75.549,73	515,52
		2-HAB COL		13	COMERCIO/RESIDENCI	1.321,00	232.460,72	515,52
	C	1A4	HC2	13	COMERCIO/RESIDENCI	600,00	49.397,90	515,52
	D	1	HC4	13	COMERCIO/RESIDENCI	1.202,00	120.879,57	515,52
	E	1	HC3	13	COMERCIO/RESIDENCI	875,00	76.712,04	515,52
		2	HC3	13	COMERCIO/RESIDENCI	1.091,00	76.712,04	515,52
		3	HC3	13	COMERCIO/RESIDENCI	882,00	76.712,04	515,52
	F	1	HC3	13	COMERCIO/RESIDENCI	868,00	76.712,04	515,52
		2	HC3	13	COMERCIO/RESIDENCI	900,00	76.712,04	515,52
		3-4	HC4	13	COMERCIO/RESIDENCI	1.200,00	120.879,57	515,52
QS-408	A	1	HC2	13	COMERCIO/RESIDENCI	885,00	58.115,18	515,52
	B	1	HC2	13	COMERCIO/RESIDENCI	1.368,00	75.549,73	515,52
		2	HC2	13	COMERCIO/RESIDENCI	1.056,00	69.738,22	515,52
	D	1	HC4	13	COMERCIO/RESIDENCI	1.384,00	120.879,57	515,52
		2	HC4	13	COMERCIO/RESIDENCI	1.679,00	148.774,86	515,52
	E	1	HC4	13	COMERCIO/RESIDENCI	1.087,00	148.774,86	515,52
		2	HC3	13	COMERCIO/RESIDENCI	965,00	76.712,04	515,52
		3	HC3	13	COMERCIO/RESIDENCI	825,00	76.712,04	515,52
	F	1-2	HC3	13	COMERCIO/RESIDENCI	840,00	76.712,04	515,52
QS-410	A	1	HC2	13	COMERCIO/RESIDENCI	774,00	55.209,42	515,52
	B	1	HC2	13	COMERCIO/RESIDENCI	368,00	43.586,39	515,52
		2-3	HC2	13	COMERCIO/RESIDENCI	300,00	43.586,39	515,52
	C	1	HC2	13	COMERCIO/RESIDENCI	1.473,00	75.549,73	515,52
		2	HC4	13	COMERCIO/RESIDENCI	1.460,00	148.774,86	515,52
QS 410	C	2	HC2	4	RESIDENCIA COLETIV	1.460,00	281.350,72	458,94
	E	1-2	HC4	13	COMERCIO/RESIDENCI	1.492,00	148.774,86	515,52
LOTES 50	-100-150-200M2	VER COMERCI						
LOTES	900 M2 VER	HAB COLETIV						
QS-410	F	1	HC4	13	COMERCIO/RESIDENCI	1.276,00	120.879,57	515,52
		2-3	HC4	13	COMERCIO/RESIDENCI	1.023,00	92.984,29	515,52
		1	HC3	13	COMERCIO/RESIDENCI	900,00	76.712,04	515,52
	L	1A4	HC2	13	COMERCIO/RESIDENCI	277,00	43.586,39	515,52
QS-412	A	1	HC2	13	COMERCIO/RESIDENCI	935,00	58.115,18	515,52
		2	HC2	13	COMERCIO/RESIDENCI	960,00	58.115,18	515,52
	B	1-2	HC2	13	COMERCIO/RESIDENCI	334,00	43.586,39	515,52
	C	1-2-3	HC2	13	COMERCIO/RESIDENCI	328,00	43.586,39	515,52
	D	1	HC4	13	COMERCIO/RESIDENCI	158,00	148.774,86	515,52
		2	HC4	13	COMERCIO/RESIDENCI	1.207,00	120.879,57	515,52
	I	1	HC4	13	COMERCIO/RESIDENCI	1.472,00	148.774,86	515,52
		2	HC4	13	COMERCIO/RESIDENCI	1.440,00	148.774,86	515,52

EMITIR PAUTA IPTU

terça-feira, 2 de outubro de 2007

10:33:11





GOVERNO DO DISTRITO FEDERAL
SECRETARIA DE ESTADO DA FAZENDA
Subsecretaria da Receita

PROTOCOLO LEGISLATIVO
PL Nº 533 / 07
Fls. Nº 255



Anexo Único do Projeto de Lei número de de
PVI - Pauta de Valores de Imóveis para Incidência do IPTU Exercício de : 2008

Quadra	Conj/Blocos	Lotes	Cód Natureza	Área Ter. (M2)	Vir Terreno (R\$)	Vir M2 Const (R\$)
QS-414	A	1 HC2	13 COMERCIO/RESIDENCI	630,00	55.209,42	515,52
		2A5 HC2	13 COMERCIO/RESIDENCI	530,00	49.397,90	515,52
	B	1 HC2	13 COMERCIO/RESIDENCI	1.297,00	75.549,73	515,52
		2 HC4	13 COMERCIO/RESIDENCI	1.327,00	120.879,57	515,52
	C	1 HC3	13 COMERCIO/RESIDENCI	842,00	76.712,04	515,52
E	1 HC4	13 COMERCIO/RESIDENCI	1.887,00	148.774,86	515,52	
	2 HC4	13 COMERCIO/RESIDENCI	1.855,00	148.774,86	515,52	
QS-414	F	1-2-3 HC2	13 COMERCIO/RESIDENCI	330,00	43.586,39	515,52
LOTES 50 LOTES	-100-150-200M2 900 M2 VER	VER COMERCI HAB COLETIV				
QS-501	2	1 HC2	13 COMERCIO/RESIDENCI	435,50	58.115,18	515,52
		2A6 VER COMEF				
QS-501	3	7 HC2	13 COMERCIO/RESIDENCI	442,50	58.115,18	515,52
		1 HC2	13 COMERCIO/RESIDENCI	567,75	49.397,90	515,52
		2-3 HC4	13 COMERCIO/RESIDENCI	1.250,00	120.879,57	515,52
		4 HC4	13 COMERCIO/RESIDENCI	1.737,50	148.774,86	515,52
		5 HC2	13 COMERCIO/RESIDENCI	597,75	49.397,90	515,52
4	1 VER COMERC					
	2 HC3	13 COMERCIO/RESIDENCI	939,50	76.712,04	515,52	
	3 HC3	13 COMERCIO/RESIDENCI	850,00	76.712,04	515,52	
	4-5-6 V COMERC					
	6	1 HC2	13 COMERCIO/RESIDENCI	195,00	40.680,63	515,52
6	2 HC4	13 COMERCIO/RESIDENCI	1.408,50	148.774,86	515,52	
	3-4-5 HC2	13 COMERCIO/RESIDENCI	195,00	40.680,63	515,52	
	7	1 VER AE				
QS-502	1	1 HC2	13 COMERCIO/RESIDENCI	893,00	58.115,18	515,52
		1 HC2	13 COMERCIO/RESIDENCI	590,50	49.397,90	515,52
	2	2-3-4 HC2	13 COMERCIO/RESIDENCI	615,00	55.209,42	515,52
		1 HC2	13 COMERCIO/RESIDENCI	625,00	55.209,42	515,52
	3	2 HC2	13 COMERCIO/RESIDENCI	750,00	55.209,42	515,52
		3 HC4	13 COMERCIO/RESIDENCI	1.418,75	148.774,86	515,52
		10 HC3	13 COMERCIO/RESIDENCI	875,00	76.712,04	515,52
	5	1 HC4	13 COMERCIO/RESIDENCI	1.460,00	148.774,86	515,52
		2 HC4	13 COMERCIO/RESIDENCI	1.800,00	148.774,86	515,52
7	1 HC4	13 COMERCIO/RESIDENCI	2.450,00	16.272,25	515,52	
	2 HC3	13 COMERCIO/RESIDENCI	999,50	76.712,04	515,52	
	3-4 HC3	13 COMERCIO/RESIDENCI	880,00	76.712,04	515,52	
8	1 HC4	13 COMERCIO/RESIDENCI	1.399,50	120.879,57	515,52	
9	1 VER AE					
LOTES 50	-100-150-200M2	VER COMERCI				
QS-503	1	1-8 HC2	13 COMERCIO/RESIDENCI	265,00	43.586,39	515,52
		2 HC3	13 COMERCIO/RESIDENCI	876,50	76.712,04	515,52
		3 HC2	13 COMERCIO/RESIDENCI	680,00	55.209,42	515,52
QS-506	1	2 HC2	13 COMERCIO/RESIDENCI	487,50	49.397,90	515,52
		3 HC2	13 COMERCIO/RESIDENCI	500,00	49.397,90	515,52
QS-514	1	2 HC2	13 COMERCIO/RESIDENCI	500,00	49.397,90	515,52
		3 HC2	13 COMERCIO/RESIDENCI	487,50	49.397,90	515,52
QS-516	1	1 HC2	13 COMERCIO/RESIDENCI	600,00	49.397,90	515,52
QS-518	1	1A4 HC2	13 COMERCIO/RESIDENCI	625,00	55.209,42	515,52
QS-601	A	1 HC2	13 COMERCIO/RESIDENCI	556,00	49.397,90	515,52
		2 HC2	13 COMERCIO/RESIDENCI	588,00	49.397,90	515,52
	B	1 HC2	13 COMERCIO/RESIDENCI	510,00	49.397,90	515,52
		2-3 HC3	13 COMERCIO/RESIDENCI	765,00	68.575,91	515,52
	C	1-2 HC3	13 COMERCIO/RESIDENCI	882,00	76.712,04	515,52
	D	1 HC2	13 COMERCIO/RESIDENCI	375,00	43.586,39	515,52
	E	2 HC2	13 COMERCIO/RESIDENCI	390,00	43.586,39	515,52
		1 HC4	13 COMERCIO/RESIDENCI	2.194,00	167.371,72	515,52
	H	1-2 HC4	13 COMERCIO/RESIDENCI	1.504,00	148.774,86	515,52
	I	1 HC4	13 COMERCIO/RESIDENCI	1.661,00	148.774,86	515,52
	J	1-2 HC4	13 COMERCIO/RESIDENCI	1.123,00	120.879,57	515,52



GOVERNO DO DISTRITO FEDERAL
SECRETARIA DE ESTADO DA FAZENDA
Subsecretaria da Receita

PROTOCOLO LEGISLATIVO
PL Nº 533 / 07
Fis. Nº 256 R



Anexo Único do Projeto de Lei número de de
PVI - Pauta de Valores de Imóveis para Incidência do IPTU Exercício de : 2008

Quadra	Conj/Blocos	Lotés	Cód	Natureza	Área Ter. (M2)	Vir Terreno (R\$)	Vir M2 Const (R\$)	
	L	1	HC3	13	COMERCIO/RESIDENCI	875,00	76.712,04	515,52
	N	1	HC2	13	COMERCIO/RESIDENCI	428,00	49.397,90	515,52
LOTES 50	-100-150-200M2	VER COMERCI						
LOTES	900 M2 VER	HAB COLETIV						
QS-602	1	1	HC2	13	COMERCIO/RESIDENCI	2.028,00	92.984,29	515,52
	B	1	HC2	13	COMERCIO/RESIDENCI	619,00	55.209,42	515,52
		2-3	HC3	13	COMERCIO/RESIDENCI	738,00	68.575,91	515,52
	C	1	HC4	13	COMERCIO/RESIDENCI	2.037,00	167.371,72	515,52
	D	1	HC3	13	COMERCIO/RESIDENCI	933,00	76.712,04	515,52
		2	HC4	13	COMERCIO/RESIDENCI	1.147,00	120.879,57	515,52
	F	1	HC3	13	COMERCIO/RESIDENCI	850,00	76.712,04	515,52
	G	1-2	HC4	13	COMERCIO/RESIDENCI	1.225,00	120.879,57	515,52
	I	1-2-3	HC4	13	COMERCIO/RESIDENCI	1.443,00	148.774,86	515,52
	J	1	HC4	13	COMERCIO/RESIDENCI	2.113,00	167.371,72	515,52
	L	1	HC2	13	COMERCIO/RESIDENCI	1.496,00	75.549,73	515,52
	M	1	HC3	13	COMERCIO/RESIDENCI	710,00	68.575,91	515,52
		2	HC3	13	COMERCIO/RESIDENCI	742,00	68.575,91	515,52
	N	1	HC2	13	COMERCIO/RESIDENCI	637,00	55.209,42	515,52
		2	HC2	13	COMERCIO/RESIDENCI	669,00	55.209,42	515,52
QS-604	A	1	HC2	13	COMERCIO/RESIDENCI	1.636,00	92.984,29	515,52
	C	1	HC3	13	COMERCIO/RESIDENCI	900,00	76.712,04	515,52
		2	HC3	13	COMERCIO/RESIDENCI	778,00	68.575,91	515,52
	D	1	HC3	13	COMERCIO/RESIDENCI	945,00	76.712,04	515,52
QS-606	A	1	HC2	13	COMERCIO/RESIDENCI	1.235,00	75.549,73	515,52
		2	HC4	13	COMERCIO/RESIDENCI	1.260,00	120.879,57	515,52
	B	1	HC2	13	COMERCIO/RESIDENCI	1.256,00	75.549,73	515,52
	D	1	HC4	13	COMERCIO/RESIDENCI	1.382,00	120.879,57	515,52
		2	HC4	13	COMERCIO/RESIDENCI	1.144,00	120.879,57	515,52
LOTES 50	-100-150-200M2	VER COMERCI						
LOTES	900 M2 VER	HAB COLETIV						
QS-608	A	1	HC2	13	COMERCIO/RESIDENCI	1.265,00	75.549,73	515,52
		2	HC3	13	COMERCIO/RESIDENCI	906,00	76.712,04	515,52
		3	HC3	13	COMERCIO/RESIDENCI	956,00	76.712,04	515,52
	B	1	HC2	13	COMERCIO/RESIDENCI	1.190,00	69.738,22	515,52
	D	1	HC4	13	COMERCIO/RESIDENCI	2.535,00	176.670,15	515,52
	F	1-2	HC4	13	COMERCIO/RESIDENCI	1.113,00	120.879,57	515,52
	G	1-2	HC3	13	COMERCIO/RESIDENCI	810,00	76.712,04	515,52
AS-610	A	1	HC2	13	COMERCIO/RESIDENCI	1.334,00	75.549,73	515,52
	C	1	HC3	13	COMERCIO/RESIDENCI	690,00	68.575,91	515,52
		2	HC3	13	COMERCIO/RESIDENCI	552,00	53.465,97	515,52
		3	HC3	13	COMERCIO/RESIDENCI	615,00	68.575,91	515,52
	D	1	HC4	13	COMERCIO/RESIDENCI	1.400,00	120.879,57	515,52
		2	HC4	13	COMERCIO/RESIDENCI	1.354,00	120.879,57	515,52
QS-612	A	1	HC2	13	COMERCIO/RESIDENCI	1.113,00	69.738,22	515,52
	B	1-2	HC3	13	COMERCIO/RESIDENCI	828,00	76.712,04	515,52
		3	HC3	13	COMERCIO/RESIDENCI	747,00	68.575,91	515,52
	E	1	HC4	13	COMERCIO/RESIDENCI	2.236,00	167.371,72	515,52
QS-614	A	1	HC2	13	COMERCIO/RESIDENCI	2.478,00	104.607,32	515,52
	B	1	HC2	13	COMERCIO/RESIDENCI	475,00	49.397,90	515,52
		2	HC2	13	COMERCIO/RESIDENCI	490,00	49.397,90	515,52
	C	1-2	HC4	13	COMERCIO/RESIDENCI	1.760,00	148.774,86	515,52
	D	1	HC4	13	COMERCIO/RESIDENCI	2.080,00	167.371,72	515,52
QS 401	L	01		76	POSTO DE LAVAGEM E	1.020,00	544.864,92	452,91
	OBSERVACAO							
LOTES 50	-100-150-200M2	VER COMERCI						
LOTES	900 M2 VER	HAB COLETIV						



GOVERNO DO DISTRITO FEDERAL
SECRETARIA DE ESTADO DA FAZENDA
Subsecretaria da Receita



PROTOCOLO LEGISLATIVO
PL Nº 533 / 07
Fls. Nº 257

Anexo Único do Projeto de Lei número de de

PVI - Pauta de Valores de Imóveis para Incidência do IPTU Exercício de : 2008

Quadra Conj/Blocos Lotes Cód Natureza Área Ter. (M2) Vir Terreno (R\$) Vir M2 Const (R\$)

Setor: 920646 HABITACAO COLETIVA

Quadra Conj/Blocos Lotes Natureza Área Ter. (M2) Vir Terreno (R\$) Vir M2 Const (R\$)

HABITACAO COLE TIVA
LOTES TIPO H-4 (900 M2)
QR-QN-QS-QI

104A122 PARES TODOS TODOS 4 RESIDENCIA COLETIV 114.371,14 550,10
304A320 PARES
401E601
502A518 PARES
604A614 PARES

103A127 IMPAR TODOS TODOS 4 RESIDENCIA COLETIV 97.215,47 495,09
303A327 IMPAR
403A433 IMPAR
501A527 IMPAR
603A633 IMPAR

402 E 602 TODOS TODOS 4 RESIDENCIA COLETIV 114.371,14 550,10
204 A 214

404 A 414 PAR TODOS TODOS 4 RESIDENCIA COLETIV 121.098,85 550,10
410 TODOS TODOS 4 RESIDENCIA COLETIV 1.460,00 174.247,79 550,10

DEMAIS TODOS TODOS 4 RESIDENCIA COLETIV 97.215,47 495,09

GARAGENS/SUBSO LO: KC X 0,50

TODAS TODOS 900 M2 76 POSTO DE LAVAGEM E 900,00 381.244,25 452,91

Setor: 920645 HABITACAO INDIVIDUAL

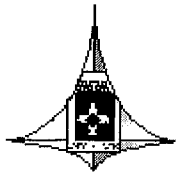
Quadra Conj/Blocos Lotes Natureza Área Ter. (M2) Vir Terreno (R\$) Vir M2 Const (R\$)

QR RESIDENCIAL (HAB.UNIFAM.)

QR 104 A 122 PAR TODOS 1 RESIDENCIA INDIVID 40,00 A 165,00 6.791,58 227,37
304 A 320 PAR 1 RESIDENCIA INDIVID 165,00 A 250,00 8.643,82 227,37
401E601
502 a 532
604 A 633

QR TODOS 7 ASSENTAMENTOS(DE 40,00 A 165,00 6.487,54 220,98
QN TODAS 7 ASSENTAMENTOS(DE 40,00 A 165,00 6.487,54 220,98
QN TODAS 7 ASSENTAMENTOS(DE 166,00 A 250,00 8.299,37 220,98
QR TODAS 7 ASSENTAMENTOS(DE 166,00 A 250,00 8.299,37 220,98

QR 402 E 602 TODOS 1 RESIDENCIA INDIVID 166,00 A 250,00 8.643,82 227,37



GOVERNO DO DISTRITO FEDERAL
SECRETARIA DE ESTADO DA FAZENDA
Subsecretaria da Receita



PROTOCOLO LEGISLATIVO
PL Nº 533 / 07
Fis. Nº 258

Anexo Único do Projeto de Lei número de de

PVI - Pauta de Valores de Imóveis para Incidência do IPTU Exercício de : 2008

Quadra	Conj/Blocos	Lotes	Cód Natureza	Área Ter. (M2)	Vlr Terreno (R\$)	Vlr M2 Const (R\$)
QR402 A 414 PAR	TODOS		1 RESIDENCIA INDIVID	40,00 A 165,00	9.261,24	236,46
QR 402 A 414 PAR	TODOS	TODOS	1 RESIDENCIA INDIVID	166,00 A 250,00	11.113,49	236,46
QR 402 A 414 PAR	TODOS		7 ASSENTAMENTOS(DE	40,00 A 165,00	8.883,84	230,93
QR 402 A 414 PAR	TODOS		7 ASSENTAMENTOS(DE	166,00 A 250,00	10.637,23	230,93
QD302	5	1	32 MEDICO/HOSPITALAR	61.635,00	1.257.668,56	329,35
QD102	3	1	13 COMERCIO/RESIDENCI	19.311,00	522.614,96	370,67
		2	13 COMERCIO/RESIDENCI	15.486,00	461.079,14	370,67
101	2	1,00	28 INDUSTRIA E COMERCI		46.305,14	321,91
QN E QS	VER NATUREZA/	10 E 13 OU ARE/				
	ESPECIAIS NO	SETOR				
	27.0.10					
TODAS	TODOS	0 A 150	28 INDUSTRIA E COMERCI		10.199,37	290,01
TODAS	TODOS	151 A 200	28 INDUSTRIA E COMERCI		12.749,21	290,01
TODAS	TODOS	201 A 250	28 INDUSTRIA E COMERCI		15.095,07	290,01
TODAS	TODOS	251 A 300	28 INDUSTRIA E COMERCI		17.440,92	290,01
TODAS	TODOS	301 A 400	28 INDUSTRIA E COMERCI		21.520,67	290,01
TODAS	TODOS	401 A 500	28 INDUSTRIA E COMERCI		25.192,44	290,01
TODAS	TODOS	501 A 600	28 INDUSTRIA E COMERCI		28.762,22	290,01
TODAS	TODOS	601 A 700	28 INDUSTRIA E COMERCI		32.128,02	290,01
TODAS	TODOS	701 A 800	28 INDUSTRIA E COMERCI		35.085,83	290,01
TODAS	TODOS	801 A 900	28 INDUSTRIA E COMERCI		37.941,66	290,01
TODAS	TODOS	901 A 1000	28 INDUSTRIA E COMERCI		40.695,49	290,01
TODAS	TODOS	1001 A 1200	28 INDUSTRIA E COMERCI		45.999,16	290,01
TODAS	TODOS	1201 A 1400	28 INDUSTRIA E COMERCI		50.588,88	290,01
TODAS	TODOS	1401 A 1600	28 INDUSTRIA E COMERCI		54.872,61	290,01
TODAS	TODOS	1601 A 1800	28 INDUSTRIA E COMERCI		59.054,35	290,01
TODAS	TODOS	1801 A 2000	28 INDUSTRIA E COMERCI		62.930,11	290,01
TODAS	TODOS	2001 A 2400	28 INDUSTRIA E COMERCI		70.579,64	290,01
TODAS	TODOS	2401 A 2800	28 INDUSTRIA E COMERCI		77.617,21	290,01
TODAS	TODOS	2801 A 3200	28 INDUSTRIA E COMERCI		84.246,80	290,01
TODAS	TODOS	3201 A 3600	28 INDUSTRIA E COMERCI		90.570,41	290,01
TODAS	TODOS	3601 A 4000	28 INDUSTRIA E COMERCI		96.588,03	290,01
TODAS	TODOS	4001 A 4400	28 INDUSTRIA E COMERCI		102.401,67	290,01
TODAS	TODOS	4401 A 5000	28 INDUSTRIA E COMERCI		110.765,16	290,01

Setor: 920651 PRIMEIRA AVENIDA NORTE

Quadra	Conj/Blocos	Lotes	Natureza	Área Ter. (M2)	Vlr Terreno (R\$)	Vlr M2 Const (R\$)
1.AVENIDA	NORTE	PLL				
1 AV NORTE		1/3	75 POSTO DE ABASTECIM	519,00	284.079,47	452,91
1 AV NORTE		2/4	75 POSTO DE ABASTECIM	519,00	284.079,47	452,91
1 AV NORTE		10/12	75 POSTO DE ABASTECIM	519,00	284.079,47	452,91

Setor: 920652 SEGUNDA AVENIDA NORTE

Quadra	Conj/Blocos	Lotes	Natureza	Área Ter. (M2)	Vlr Terreno (R\$)	Vlr M2 Const (R\$)
2.AVENIDA	NORTE	PLL				
2.AV. NORTE		1/3	75 POSTO DE ABASTECIM	519,40	284.079,47	452,91



GOVERNO DO DISTRITO FEDERAL
SECRETARIA DE ESTADO DA FAZENDA
Subsecretaria da Receita



PROTOCOLO LEGISLATIVO
PL Nº 533/07
FIS. Nº 259

Anexo Único do Projeto de Lei número de de
PVI - Pauta de Valores de Imóveis para Incidência do IPTU Exercício de : 2008

Quadra	Conj/Blocos	Lotes	Cód Natureza	Área Ter. (M2)	Vir Terreno (R\$)	Vir M2 Const (R\$)
2.AV. NORTE		2/4	75 POSTO DE ABASTECIM	519,40	284.079,47	452,91
2.AV. NORTE		10/12	75 POSTO DE ABASTECIM	519,40	284.079,47	452,91

Setor: 3499658 SETOR DE MANSOES SUDESTE

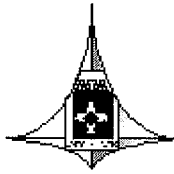
Quadra	Conj/Blocos	Lotes	Natureza	Área Ter. (M2)	Vir Terreno (R\$)	Vir M2 Const (R\$)
SETOR	MANSOES	SUDESTE-MSE				
HABITACAO						
SMSE	CONDOMINIO	HORIZONTAL				
SE FRACAO DO	LOTE KTX1,30					
	4	1-2-3-5	5 MANSOES		118.455,90	463,13
	5	3	5 MANSOES		118.455,90	463,13
	7	2-5	5 MANSOES		118.455,90	463,13
	9	1-2-3-4-5-6-7-8	5 MANSOES		118.455,90	463,13
	9	9	5 MANSOES		118.455,90	463,13
	13	4	5 MANSOES		118.455,90	463,13
	14	1-2	5 MANSOES		118.455,90	463,13
	15	2-3-11	5 MANSOES		118.455,90	463,13
	17	3-4	5 MANSOES		118.455,90	463,13
	18	1-2-3-4-5-6-7	5 MANSOES		118.455,90	463,13
	19	6-10	5 MANSOES		118.455,90	463,13
SMSE	RESIDENCIA	UNIFAMILIAR				
DEMAIS	TODOS	TODOS	5 MANSOES		78.970,60	463,13

Setor: 920656 SETOR DE MANSOES SUDESTE

Quadra	Conj/Blocos	Lotes	Natureza	Área Ter. (M2)	Vir Terreno (R\$)	Vir M2 Const (R\$)
SETOR MANSOES	SUDOESTE-MS					
HABITACAO						
SMSO	CONDOMINIO	HORIZONTAL				
SE FRACAO DO	LOTE KTX1,30					
	6	30-31-32	5 MANSOES		54.561,00	386,48
SMSO	RESIDENCIA	UNIFAMILIAR				
DEMAIS	TODOS	TODOS	5 MANSOES		36.374,00	386,48
	6	1-2-26-27-28-29	5 MANSOES		54.561,00	386,48

Setor: 920653 SETOR DE MANSOES SUL

Quadra	Conj/Blocos	Lotes	Natureza	Área Ter. (M2)	Vir Terreno (R\$)	Vir M2 Const (R\$)
SETOR MANSOES	SUL-MS					
HABITACAO						
SMS	CONDOMINIO	HORIZONTAL				
SE FRACAO DO	LOTE KTX1,30					
	2	2-3-4-5-6	5 MANSOES		62.258,40	433,02
	4	1-5-6-7-8-9-10	5 MANSOES		62.258,40	433,02
	4	11-15-16-17-18	5 MANSOES		62.258,40	433,02
	4	19-20-21-22-23	5 MANSOES		62.258,40	433,02
	4	24-25	5 MANSOES		62.258,40	433,02



GOVERNO DO DISTRITO FEDERAL
SECRETARIA DE ESTADO DA FAZENDA
Subsecretaria da Receita

PROTOCOLO LEGISLATIVO
PL Nº 533 / 07
Fls. Nº 260 / 2



Anexo Único do Projeto de Lei número de de
PVI - Pauta de Valores de Imóveis para Incidência do IPTU Exercício de : 2008

Quadra	Conj/Blocos	Lotes	Cód Natureza	Área Ter. (M2)	Vir Terreno (R\$)	Vir M2 Const (R\$)
	6	2-3-4-5-6-7	5 MANSOES		62.258,40	433,02
	9	4-5-6-7-8-9-10	5 MANSOES		62.258,40	433,02
	9	11-22-23-24	5 MANSOES		62.258,40	433,02
SMS	RESIDENCIA	UNIFAMILIAR				
DEMAIS	TODOS	TODOS	5 MANSOES		41.505,60	433,02

Cidade Santa Maria

Setor: 920839 POLO DE DESENV. JUSCELINO KUBITSCHEK

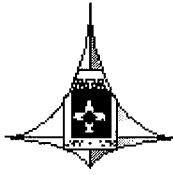
Quadra	Conj/Blocos	Lotes	Natureza	Área Ter. (M2)	Vir Terreno (R\$)	Vir M2 Const (R\$)
		ATÉ 200M2	28 INDUSTRIA E COMERCI		12.819,28	295,81
		ATÉ 400M2	28 INDUSTRIA E COMERCI		17.177,84	295,81
		ATÉ 600M2	28 INDUSTRIA E COMERCI		21.792,78	295,81
		ATÉ 1000M2	28 INDUSTRIA E COMERCI		29.356,15	295,81
		ATÉ 1500M2	28 INDUSTRIA E COMERCI		37.047,72	295,81
		ATÉ 2500M2	28 INDUSTRIA E COMERCI		49.867,00	295,81
		ATÉ 4000M2	28 INDUSTRIA E COMERCI		65.634,71	295,81
		ATÉ 5500M2	28 INDUSTRIA E COMERCI		78.966,76	295,81
		ATÉ 7500M2	28 INDUSTRIA E COMERCI		94.221,71	295,81
		ATÉ 10000M2	28 INDUSTRIA E COMERCI		111.527,74	295,81
		ATÉ 15000M2	28 INDUSTRIA E COMERCI		140.371,12	295,81
		ATÉ 20000M2	28 INDUSTRIA E COMERCI		166.650,64	295,81
		ATÉ 30000M2	28 INDUSTRIA E COMERCI		226.901,26	295,81
		ATÉ 40000M2	28 INDUSTRIA E COMERCI		248.694,03	295,81
		ACIMA DE 4000	28 INDUSTRIA E COMERCI		282.024,16	295,81
TODAS	TODOS	Até 130 m2	7 ASSENTAMENTOS(DE			
TODAS	TODOS	De 131 - 250 m2	7 ASSENTAMENTOS(DE			
TODAS	TODOS	Acima de 250 m	7 ASSENTAMENTOS(DE			

Setor: 920845 QUADRA CENTRAL

Quadra	Conj/Blocos	Lotes	Natureza	Área Ter. (M2)	Vir Terreno (R\$)	Vir M2 Const (R\$)
TODAS			7 ASSENTAMENTOS(DE	40,00 A 130,00	6.936,29	188,18
			7 ASSENTAMENTOS(DE	131,00 A 250,00	7.904,60	188,18
			7 ASSENTAMENTOS(DE	251,00 A 350,00	9.841,23	188,18

Setor: 2887114 RESIDENCIAL SANTOS DUMONT

Quadra	Conj/Blocos	Lotes	Natureza	Área Ter. (M2)	Vir Terreno (R\$)	Vir M2 Const (R\$)
		ATE 157 M2	1 RESIDENCIA INDIVID		11.003,52	247,42
		ATE 250 M2	1 RESIDENCIA INDIVID		17.974,50	247,42
		MAIOR QUE 250	1 RESIDENCIA INDIVID		21.569,40	247,42
SITIO DO GAMA						
QBR 01	BL A A F		4 RESIDENCIA COLETIV	327,00	100.849,99	355,90
QBR 02	BL TODOS		4 RESIDENCIA COLETIV	203,00	61.300,97	355,90
	B,L,E,G,M		4 RESIDENCIA COLETIV	271,00	88.985,29	355,90
QBR 03	BL A A L		4 RESIDENCIA COLETIV	271,00	88.985,29	355,90
QBR 04	BL A A L		4 RESIDENCIA COLETIV	203,00	61.300,97	355,90
QBR 05	BL A A G		4 RESIDENCIA COLETIV	271,00	88.985,29	355,90
	BL A A K		4 RESIDENCIA COLETIV	203,00	61.300,97	355,90
QBR 06	BL A A F		4 RESIDENCIA COLETIV	271,00	88.985,29	355,90
QBR 07	BL A A D		4 RESIDENCIA COLETIV	270,00	88.985,29	355,90
	BL E A O		4 RESIDENCIA COLETIV	203,00	61.300,97	355,90
QBR 08	A,B,G,H,M,N,O		4 RESIDENCIA COLETIV	203,00	61.300,97	355,90
	C,D,E,F,I,J,KL		4 RESIDENCIA COLETIV	270,00	88.985,29	355,90
QC 01 A 07	125 M2		13 COMERCIO/RESIDENC		29.086,34	288,26
TODAS	144 M2		11 COMERCIO LOCAL		30.904,24	288,26



GOVERNO DO DISTRITO FEDERAL
SECRETARIA DE ESTADO DA FAZENDA

Subsecretaria da Receita
PROTOCOLO LEGISLATIVO
PL Nº 533 / 07
Fls. Nº 267



Anexo Único do Projeto de Lei número de de
PVI - Pauta de Valores de Imóveis para Incidência do IPTU Exercício de : 2008

Quadra	Conj/Blocos	Lotes	Cód Natureza	Área Ter. (M2)	Vir Terreno (R\$)	Vir M2 Const (R\$)
Setor: 3499660S.MARIA						
Quadra	Conj/Blocos	Lotes	Natureza	Área Ter. (M2)	Vir Terreno (R\$)	Vir M2 Const (R\$)
			10 COMERCIAL	150,00	1.941,48	194,14
		ATE 2000 M2	41 ENSINO 20.GRAU			
TODAS			4 RESIDENCIA COLETIV	100,00 A 6.000,00	798.447,37	631,47
Todas	Todos	Todos	7 ASSENTAMENTOS(DE	10,00 A 150,00	7.083,78	191,99
Todas	Todos	Todos	7 ASSENTAMENTOS(DE	151,00 A 250,00	8.072,68	191,99
Todas	Todos	Todos	7 ASSENTAMENTOS(DE	251,00 A 500,00	10.050,49	191,99
		ATE 2000 M2	10 COMERCIAL		162.793,10	194,14
		ATE 50 M2	11 COMERCIO LOCAL		12.922,47	252,37
		ATE 100 M2	11 COMERCIO LOCAL		23.851,04	252,37
		ATE 200 M2	11 COMERCIO LOCAL		29.075,56	252,37
		ATE 500 M2	11 COMERCIO LOCAL		49.746,46	252,37
		ATE 1500 M2	11 COMERCIO LOCAL		76.323,34	252,37
		ATE 2000 M2	11 COMERCIO LOCAL		170.389,84	252,37
		ATE 2500 M2	11 COMERCIO LOCAL		211.630,69	252,37
		ATE 3500 M2	11 COMERCIO LOCAL		229.676,72	252,37
		ATE 4500 M2	11 COMERCIO LOCAL		247.596,55	252,37
		MAIOR QUE 450	11 COMERCIO LOCAL		268.418,89	252,37
		ATE 200 M2	13 COMERCIO/RESIDENCI		8.542,52	213,55
		ATE 500 M2	13 COMERCIO/RESIDENCI		10.678,15	213,55
		ATE 1000 M2	13 COMERCIO/RESIDENCI		10.763,58	213,55
		ATE 1500 M2	13 COMERCIO/RESIDENCI		11.660,54	213,55
		ATE 2000 M2	13 COMERCIO/RESIDENCI		12.813,78	213,55
		ATE 2500 M2	13 COMERCIO/RESIDENCI		13.881,60	213,55
		MAIOR 2500 M2	13 COMERCIO/RESIDENCI		14.863,98	213,55
		ATE 300 M2	36 OFICINAS		14.734,86	210,49
Q 119	A	LT 1	40 ENSINO SUPERIOR	13.339,89	31.574,70	210,49
		ATE 2500 M2	41 ENSINO 20.GRAU			
		ATE 5000 M2	41 ENSINO 20.GRAU			
		MAIOR QUE 500	41 ENSINO 20.GRAU			
		ATE 2000 M2	42 ENSINO 10.GRAU		12.629,88	210,49
		ATE 2500 M2	42 ENSINO 10.GRAU		13.682,37	210,49
		ATE 5000 M2	42 ENSINO 10.GRAU		15.787,35	210,49
		MAIOR 5000 M2	42 ENSINO 10.GRAU		17.934,43	210,49
		ATE 1000 M2	43 JARDIM INFANCIA		10.609,10	210,49
		ATE 1500 M2	43 JARDIM INFANCIA		11.493,19	210,49
		ATE 2000 M2	43 JARDIM INFANCIA		12.629,88	210,49
		ATE 2500 M2	43 JARDIM INFANCIA		13.682,37	210,49
		MAIOR 2500 M2	43 JARDIM INFANCIA		14.650,66	210,49
		MAIOR QUE 500	44 CRECHE/MATERNAL		17.934,43	210,49
		TODOS	49 OUTROS		31.574,70	210,49
		ATÉ 500M2	74 SUPERMERCADO		34.254,21	210,49
		ATÉ 1000M2	74 SUPERMERCADO		51.285,63	210,49
		ATÉ 1500M2	74 SUPERMERCADO		64.681,13	210,49
		ATÉ 3000M2	74 SUPERMERCADO		97.021,70	210,49
		ATÉ 5000M2	74 SUPERMERCADO		130.510,45	210,49
		ACIMA DE 5000	74 SUPERMERCADO		134.720,47	210,49
		ATE 400 M2	76 POSTO DE LAVAGEM E		253.473,24	452,91
		ATE 800 M2	76 POSTO DE LAVAGEM E		506.946,48	452,91
		ATE 1200 M2	76 POSTO DE LAVAGEM E		760.419,72	452,91
		ATE 1600 M2	76 POSTO DE LAVAGEM E		1.013.892,96	452,91
		MAIOR QUE 160	76 POSTO DE LAVAGEM E		1.267.366,20	452,91
		MAIOR QUE 500	81 AGUA E ESGOTOS		17.934,43	420,98
		ATE 200 M2	82 TELECOMUNICACOES		8.449,11	420,98
		ATE 500 M2	82 TELECOMUNICACOES		17.954,35	420,98
		ATE 1500 M2	82 TELECOMUNICACOES		39.922,04	420,98
		ATE 3000 M2	82 TELECOMUNICACOES		53.863,06	420,98
		MAIOR 3000 M2	82 TELECOMUNICACOES		61.467,26	420,98
		ATE 2500 M2	83 SAUDE PUBLICA		14.650,66	210,49



GOVERNO DO DISTRITO FEDERAL
SECRETARIA DE ESTADO DA FAZENDA
Subsecretaria da Receita

PROTOCOLO LEGISLATIVO
PL Nº 533 107
Fls. Nº 262 2



Anexo Único do Projeto de Lei número de de
PVI - Pauta de Valores de Imóveis para Incidência do IPTU Exercício de : 2008

Quadra	Conj/Blocos	Lotes	Cód Natureza	Área Ter. (M2)	Vir Terreno (R\$)	Vir M2 Const (R\$)
		MAIOR 2500 M2	83 SAUDE PUBLICA		15.787,35	210,49
		ATE 1500 M2	84 SEGURANCA PUBLICA		11.493,19	210,49
		ATE 2500 M2	84 SEGURANCA PUBLICA		13.682,37	210,49
		MAIOR QUE 250	84 SEGURANCA PUBLICA		20.923,50	210,49
		ATE 5000 M2	85 CORPO DE BOMBEIRO		17.934,43	210,49
		MAIOR QUE 500	85 CORPO DE BOMBEIRO		41.678,60	210,49
Q 23		LT 4	31 HOTELEIRO	4.762,78	602.797,80	452,91
Q 23		LT 7	89 OUTROS	3.199,96	141.322,37	210,49
Q 119	N	LT 13	89 OUTROS	25.911,32	403.778,20	210,49
		ATE 1500 M2	92 ENTIDADES RELIGIOS		11.493,19	210,49
		ATE 2000 M2	92 ENTIDADES RELIGIOS		12.629,88	210,49
		ATE 2500 M2	92 ENTIDADES RELIGIOS		13.682,37	210,49
		MAIOR 2500 M2	92 ENTIDADES RELIGIOS		14.650,66	210,49
		ATE 500 M2	98 AREAS ESPECIAIS P/ E		17.456,83	347,91
		ATE 1000 M2	98 AREAS ESPECIAIS P/ E		34.913,66	347,91
		ATE 1500 M2	98 AREAS ESPECIAIS P/ E		52.370,49	347,91
		ATE 2000 M2	98 AREAS ESPECIAIS P/ E		69.827,32	347,91
		ATE 2500 M2	98 AREAS ESPECIAIS P/ E		87.284,15	347,91
		MAIOR QUE 250	98 AREAS ESPECIAIS P/ E		104.740,98	347,91
		10000 M2	99 OUTRAS	10.000,00	168.982,16	188,71
SAIA VELHA I			99 OUTRAS		2.138.258,01	452,90
204		2	104 INSTITUCIONAL	2.060,00	39.994,62	210,49
		ATÉ 2500 M2	20 INDUSTRIAL URBANO		48.386,39	287,03
		ATÉ 4000 M2	20 INDUSTRIAL URBANO		63.685,94	287,03
		ATÉ 5500 M2	20 INDUSTRIAL URBANO		76.622,15	287,03
		ATÉ 7500 M2	20 INDUSTRIAL URBANO		91.424,15	287,03
		ATÉ 10000 M2	20 INDUSTRIAL URBANO		108.216,34	287,03
		ATÉ 15000 M2	20 INDUSTRIAL URBANO		136.203,33	287,03
		ATÉ 20000 M2	20 INDUSTRIAL URBANO		161.702,58	287,03
		ATÉ 30000 M2	20 INDUSTRIAL URBANO		220.164,28	287,03
		ATÉ 40000 M2	20 INDUSTRIAL URBANO		241.310,00	287,03
		ACIMA DE 4000	20 INDUSTRIAL URBANO		273.650,52	287,03
AE		13	69 OUTROS	3.000,00	200.932,60	452,91
			79 OUTROS	1.260,00	100.466,30	452,91
	DF 290		79 OUTROS	5.364,00	200.932,60	452,91

Sector: 920822 SETOR MEIRELES SANTA MARIA

Quadra	Conj/Blocos	Lotes	Natureza	Área Ter. (M2)	Vir Terreno (R\$)	Vir M2 Const (R\$)
		ATE 50 M2	10 COMERCIAL		10.612,43	207,05
		ATE 100 M2	10 COMERCIAL		19.587,39	207,05
		ATE 200 M2	10 COMERCIAL		23.877,96	207,05
		ATE 500 M2	10 COMERCIAL		40.853,71	207,05
		ATE 1500 M2	10 COMERCIAL		62.679,66	207,05
		ATE 2000 M2	10 COMERCIAL		139.930,68	207,05
		ATE 2500 M2	10 COMERCIAL		173.799,25	207,05
		ATE 3500 M2	10 COMERCIAL		188.619,34	207,05
		ATE 4500 M2	10 COMERCIAL		203.335,79	207,05
		MAIOR QUE 450	10 COMERCIAL		220.435,90	207,05
QD 11	TR 1	LT 02	76 POSTO DE LAVAGEM E	4.000,00	1.244.023,80	452,91
23		LT 04	31 HOTELEIRO	4.752,78	220.435,90	311,59
23		LT 03	76 POSTO DE LAVAGEM E	5.070,44	1.244.023,80	452,91
23		LT 07	102 INSTITUCIONAL	3.199,96	188.619,34	207,05

Cidade São Sebastião

:

Sector: 920784 BAIRRO BELA VISTA

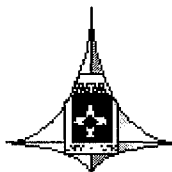
Quadra	Conj/Blocos	Lotes	Natureza	Área Ter. (M2)	Vir Terreno (R\$)	Vir M2 Const (R\$)
		TODOS	1 RESIDENCIA INDIVID	200,00		
			7 ASSENTAMENTOS(DE	40,00 A 200,00	10.663,46	190,18
			7 ASSENTAMENTOS(DE	201,00 A 500,00	11.729,81	190,18

EMITIR PAUTA IPTU

terça-feira, 2 de outubro de 2007

10:33:11





GOVERNO DO DISTRITO FEDERAL
SECRETARIA DE ESTADO DA FAZENDA
Subsecretaria da Receita



PROTOCOLO LEGISLATIVO
PL Nº 533 / 07
Fls. Nº 263 P

Anexo Único do Projeto de Lei número de de
PVI - Pauta de Valores de Imóveis para Incidência do IPTU Exercício de : 2008

Quadra	Conj/Blocos	Lotes	Cód Natureza	Área Ter. (M2)	Vir Terreno (R\$)	Vir M2 Const (R\$)
			7 ASSENTAMENTOS(DE	501,00 A 750,00	12.796,15	190,18

Setor: 920765 BAIRRO BOSQUE

Quadra	Conj/Blocos	Lotes	Natureza	Área Ter. (M2)	Vir Terreno (R\$)	Vir M2 Const (R\$)
		TODOS	1 RESIDENCIA INDIVID	200,00	10.663,46	190,18
TODAS	TODOS	TODOS	7 ASSENTAMENTOS(DE	1,00 A 280,00	10.663,46	190,18
TODAS	TODOS	TODOS	7 ASSENTAMENTOS(DE	281,00 A 560,00	11.729,81	190,18

Setor: 920780 BAIRRO CENTRO

Quadra	Conj/Blocos	Lotes	Natureza	Área Ter. (M2)	Vir Terreno (R\$)	Vir M2 Const (R\$)
		TODOS	1 RESIDENCIA INDIVID	200,00	10.663,46	190,18
		TODOS	7 ASSENTAMENTOS(DE	201,00 A 300,00	19.194,23	190,18
		TODOS	7 ASSENTAMENTOS(DE	301,00 A 500,00	26.658,65	190,18
		TODOS	7 ASSENTAMENTOS(DE	501,00 A 800,00	37.322,11	190,18
		TODOS	7 ASSENTAMENTOS(DE	801,00 A 1.000,00	10.663,46	190,18
		TODOS	7 ASSENTAMENTOS(DE	1.000,00 A 1.200,00	51.184,61	190,18
		TODOS	7 ASSENTAMENTOS(DE	1.751,00 A 1.850,00	67.179,80	190,18
		TODOS	7 ASSENTAMENTOS(DE	2.115,00	70.378,84	190,18
		TODOS	7 ASSENTAMENTOS(DE	2.700,00 A 3.000,00	75.710,57	190,18
RUA DO CAIC		LT 400	7 ASSENTAMENTOS(DE	3.330,00	177.546,61	190,18

Setor: 920767 BAIRRO CLOVES

Quadra	Conj/Blocos	Lotes	Natureza	Área Ter. (M2)	Vir Terreno (R\$)	Vir M2 Const (R\$)
		TODOS	1 RESIDENCIA INDIVID	200,00	10.663,46	190,18
		ASSENTAMENT	7 ASSENTAMENTOS(DE	10,00 A 200,00	10.663,46	190,18

Setor: 920783 BAIRRO JOAO CANDIDO

Quadra	Conj/Blocos	Lotes	Natureza	Área Ter. (M2)	Vir Terreno (R\$)	Vir M2 Const (R\$)
		TODOS	1 RESIDENCIA INDIVID	200,00	10.663,46	190,18
		ASSENTAMENT	7 ASSENTAMENTOS(DE	200,00	10.663,46	190,18

Setor: 920782 BAIRRO MORRO AZUL

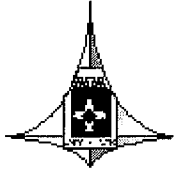
Quadra	Conj/Blocos	Lotes	Natureza	Área Ter. (M2)	Vir Terreno (R\$)	Vir M2 Const (R\$)
		TODOS	1 RESIDENCIA INDIVID	200,00	10.663,46	190,18
		TODOS	7 ASSENTAMENTOS(DE	1,00 A 200,00	10.663,46	190,18
201	300	TODOS	7 ASSENTAMENTOS(DE	201,00 A 300,00	19.194,23	190,18
		TODOS	7 ASSENTAMENTOS(DE	301,00 A 500,00	26.658,65	190,18
		TODOS	7 ASSENTAMENTOS(DE	501,00 A 800,00	37.322,11	190,18
		TODOS	7 ASSENTAMENTOS(DE	1.200,00	51.184,61	190,18
		TODOS	7 ASSENTAMENTOS(DE	3.979,00	81.042,30	190,18
		TODOS	7 ASSENTAMENTOS(DE	4.430,00	47.239.127,80	190,18

Setor: 5793480BAIRRO RESIDENCIAL OESTE

Quadra	Conj/Blocos	Lotes	Natureza	Área Ter. (M2)	Vir Terreno (R\$)	Vir M2 Const (R\$)
ASSENTAMENTO			7 ASSENTAMENTOS(DE	150,00 A 200,00	10.663,46	190,18

Setor: 920850 BAIRRO SAO BARTOLOMEU

Quadra	Conj/Blocos	Lotes	Natureza	Área Ter. (M2)	Vir Terreno (R\$)	Vir M2 Const (R\$)
02	CJ 4	01 A 30	7 ASSENTAMENTOS(DE	150,00	10.663,46	190,18
02	CJ 5	01 A 30	7 ASSENTAMENTOS(DE	150,00	10.663,46	190,18
02	CJ 6	05 A 18	7 ASSENTAMENTOS(DE	150,00	10.663,46	190,18
02	CJ 7	05 A 18	7 ASSENTAMENTOS(DE	150,00	10.663,46	190,18
02	CJ 11	01 A 24	7 ASSENTAMENTOS(DE	150,00	10.663,46	190,18
02	CJ 12	01 A 24	7 ASSENTAMENTOS(DE	150,00	10.663,46	190,18
02	CJ 13	08 A 20	7 ASSENTAMENTOS(DE	150,00	10.663,46	190,18
02	CJ 14	01	7 ASSENTAMENTOS(DE	150,00	10.663,46	190,18
TODOS	TODOS	TODOS	1 RESIDENCIA INDIVID	200,00	10.663,46	190,18
TODOS	TODOS	TODOS	11 COMERCIO LOCAL	150,00		



GOVERNO DO DISTRITO FEDERAL
SECRETARIA DE ESTADO DA FAZENDA
Subsecretaria da Receita

PROTOCOLO LEGISLATIVO
PL Nº 533/07
Fls. Nº 264



Anexo Único do Projeto de Lei número de de
PVI - Pauta de Valores de Imóveis para Incidência do IPTU Exercício de : 2008

Quadra Conj/Blocos Lotes Cód Natureza Área Ter. (M2) Vir Terreno (R\$) Vir M2 Const (R\$)

Setor: 920781 BAIRRO SAO FRANCISCO

Quadra	Conj/Blocos	Lotes	Natureza	Área Ter. (M2)	Vir Terreno (R\$)	Vir M2 Const (R\$)
		TODOS	1 RESIDENCIA INDIVID	200,00	10.663,46	190,18
		ASSENTAMENT	7 ASSENTAMENTOS(DE	200,00	10.616,65	189,34

Setor: 920764 BAIRRO SAO JOSE

Quadra	Conj/Blocos	Lotes	Natureza	Área Ter. (M2)	Vir Terreno (R\$)	Vir M2 Const (R\$)
		TODOS	1 RESIDENCIA INDIVID	200,00	10.663,46	190,18
Todas	Todos	ASSENTAMENT	7 ASSENTAMENTOS(DE	50,00 A 300,00	10.663,46	190,18
Todas	Todos	ASSENTAMENT	7 ASSENTAMENTOS(DE	301,00 A 600,00	11.729,81	190,18
		TODOS	11 COMERCIO LOCAL	200,00	10.663,46	190,18
		TODOS	12 CENTRO COMERCIAL	200,00	10.663,46	190,18

Setor: 920779 BAIRRO TRADICIONAL

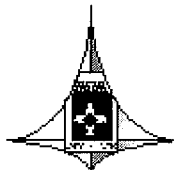
Quadra	Conj/Blocos	Lotes	Natureza	Área Ter. (M2)	Vir Terreno (R\$)	Vir M2 Const (R\$)
		TODOS	1 RESIDENCIA INDIVID	200,00	10.663,46	190,18
		TODOS	7 ASSENTAMENTOS(DE	1,00 A 200,00	10.663,46	190,18
		TODOS	7 ASSENTAMENTOS(DE	201,00 A 300,00	19.194,23	190,18
		TODOS7	7 ASSENTAMENTOS(DE	301,00 A 500,00	26.658,65	190,18
		TODOS	7 ASSENTAMENTOS(DE	501,00 A 800,00	37.322,11	190,18
TODOS		ASSENTAMENT	7 ASSENTAMENTOS(DE	801,00 A 1.000,00	10.663,46	190,18
		TODOS	7 ASSENTAMENTOS(DE	1.200,00	51.184,61	190,18
		TODOS	7 ASSENTAMENTOS(DE	1.376,00	55.449,99	190,18
		TODOS	7 ASSENTAMENTOS(DE	2.100,00	67.179,80	190,18
		TODOS	11 COMERCIO LOCAL	200,00	10.663,46	190,18
		TODOS	98 AREAS ESPECIAIS P/ E	500,00	8.801,52	190,18

Setor: 920766 BAIRRO VILA NOVA

Quadra	Conj/Blocos	Lotes	Natureza	Área Ter. (M2)	Vir Terreno (R\$)	Vir M2 Const (R\$)
		TODOS	1 RESIDENCIA INDIVID	200,00	10.663,46	190,18
		TODOS	7 ASSENTAMENTOS(DE	1,00 A 150,00	10.663,46	190,18
		TODOS	7 ASSENTAMENTOS(DE	151,00 A 250,00	15.995,19	190,18
		TODOS	7 ASSENTAMENTOS(DE	251,00 A 350,00	21.326,92	190,18
		TODOS	7 ASSENTAMENTOS(DE	351,00 A 500,00	26.658,65	190,18
		ASSENTAMENT	7 ASSENTAMENTOS(DE	501,00 A 800,00	10.663,46	190,18
		TODOS	7 ASSENTAMENTOS(DE	801,00 A 1.000,00	37.322,11	190,18
		TODOS	7 ASSENTAMENTOS(DE	1.200,00 A 1.300,00	45.852,88	190,18
		TODOS	7 ASSENTAMENTOS(DE	1.500,00 A 1.800,00	59.715,38	190,18
		TODOS	7 ASSENTAMENTOS(DE	2.560,00	67.179,80	190,18
		TODOS	10 COMERCIAL	200,00	10.663,46	190,18
		TODOS	11 COMERCIO LOCAL	200,00	10.663,46	190,18
		TODOS	12 CENTRO COMERCIAL	200,00	10.663,46	190,18
		TODOS	13 COMERCIO/RESIDENCI	200,00	10.663,46	190,18

Setor: 920763 SAO SEBASTIAO

Quadra	Conj/Blocos	Lotes	Natureza	Área Ter. (M2)	Vir Terreno (R\$)	Vir M2 Const (R\$)
		TODOS	1 RESIDENCIA INDIVID	200,00	10.663,46	190,18
		TODOS	7 ASSENTAMENTOS(DE	1,00 A 150,00	10.663,46	190,18
		TODOS	7 ASSENTAMENTOS(DE	151,00 A 250,00	15.995,19	190,18
		TODOS	7 ASSENTAMENTOS(DE	251,00 A 350,00	21.326,92	190,18
		TODOS	7 ASSENTAMENTOS(DE	351,00 A 500,00	26.658,65	190,18
		TODOS	7 ASSENTAMENTOS(DE	501,00 A 800,00	10.663,46	190,18
		TODOS	7 ASSENTAMENTOS(DE	801,00 A 1.000,00	37.322,11	190,18
		TODOS	7 ASSENTAMENTOS(DE	1.257,00	43.720,19	190,18
		TODOS	7 ASSENTAMENTOS(DE	1.600,00	66.113,45	190,18
		TODOS	70 LOJAS DE REVISTAS E	50,00	8.032,64	189,34
PLL		TODOS	76 POSTO DE LAVAGEM E	2.520,00	393.667,06	452,91
		TODOS	11 COMERCIO LOCAL	200,00	10.663,46	190,18



GOVERNO DO DISTRITO FEDERAL
SECRETARIA DE ESTADO DA FAZENDA
Subsecretaria da Receita



PROTOCOLO LEGISLATIVO
PL Nº 533 107
Fls. Nº 265 R

Anexo Único do Projeto de Lei número de de
PVI - Pauta de Valores de Imóveis para Incidência do IPTU Exercício de : 2008

Quadra	Conj/Blocos	Lotes	Cód Natureza	Área Ter. (M2)	Vir Terreno (R\$)	Vir M2 Const (R\$)
		TODOS	10 COMERCIAL	200,00	10.663,46	190,18
		TODOS	12 CENTRO COMERCIAL	200,00	10.663,46	190,18
		TODOS	13 COMERCIO/RESIDENCI	200,00	10.663,46	190,18
CN ATIV		6	30 BANCARIOS/INSTITUIC	1.136,00	108.283,74	434,84

Cidade Sobradinho

Setor: 920773 AREAS ESPECIAIS

Quadra	Conj/Blocos	Lotes	Natureza	Área Ter. (M2)	Vir Terreno (R\$)	Vir M2 Const (R\$)
AE 1			51 CLUBES	71.887,50	385.025,50	516,25

Setor: 3499671 EXPANSAO URBANA - SETOR OESTE

Quadra	Conj/Blocos	Lotes	Natureza	Área Ter. (M2)	Vir Terreno (R\$)	Vir M2 Const (R\$)
SETOR OESTE	AV CENTRAL					
		ATÉ 150 M	1 RESIDENCIA INDIVID	150,00	10.888,97	264,45
		151 A 300 M	1 RESIDENCIA INDIVID	300,00	16.333,46	264,45
		301 A 500 M	1 RESIDENCIA INDIVID	500,00	27.222,43	264,45
SETOR OESTE	AR	ATE 200 M2	7 ASSENTAMENTOS(DE	200,00	10.888,97	264,45
SETOR OESTE	AV CENTRAL					
		ATE 150 M	13 COMERCIO/RESIDENCI	150,00	17.651,10	278,06
		151 A 300M	13 COMERCIO/RESIDENCI	300,00	24.711,54	278,06
		301 A 500 M	13 COMERCIO/RESIDENCI	500,00	35.302,20	278,06
SETOR OESTE	AV CENTRAL		49 OUTROS	19.056,00	255.435,45	371,56
SETRO OESTE	AV CENTRAL		79 OUTROS	1.200,00	61.648,36	371,56
SETOR OESTE	AR		42 ENSINO 1O.GRAU	8.000,00	77.180,06	456,77
SETOR OESTE	AR		43 JARDIM INFANCIA	3.000,00	47.760,29	456,77
SETOR OESTE	AR	ATE 3500	43 JARDIM INFANCIA		47.760,29	456,77
SETOR OESTE	AR	3501 A 5500	43 JARDIM INFANCIA		79.600,48	456,77
SETOR OESTE	AR	3001 A 8000	102 INSTITUCIONAL	8.000,00	63.680,38	507,52
SETOR OESTE	AR		10 COMERCIAL	1.300,00	46.132,98	407,89

Setor: 920820 SETOR ADMINISTRATIVO E CULTURAL DE SOBRADINHO

Quadra	Conj/Blocos	Lotes	Natureza	Área Ter. (M2)	Vir Terreno (R\$)	Vir M2 Const (R\$)
SETOR ADMINIST		LOTE F	61 ADMINISTRATIVO UNIA	1.750,00	65.428,01	436,18

Setor: 920847 SETOR COMERCIAL CENTRAL

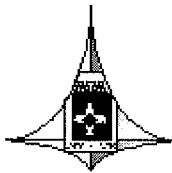
Quadra	Conj/Blocos	Lotes	Natureza	Área Ter. (M2)	Vir Terreno (R\$)	Vir M2 Const (R\$)
			73 MERCADOS	1.700,00	144.902,61	362,24

Setor: 920658 SETOR DE AREAS ISOLADAS

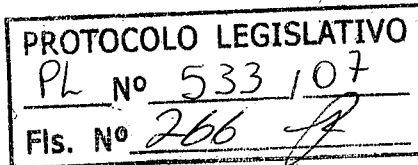
Quadra	Conj/Blocos	Lotes	Natureza	Área Ter. (M2)	Vir Terreno (R\$)	Vir M2 Const (R\$)
SAI	PLL	01	76 POSTO DE LAVAGEM E	1.500,00	798.052,80	588,00
	PLL	02	76 POSTO DE LAVAGEM E	1.500,00	498.783,00	588,00
	PAG	1	76 POSTO DE LAVAGEM E	450,00	399.026,40	588,00
AE 6		MD A A E	51 CLUBES	26.400,00	335.286,88	300,99
AE 2		LT A	98 AREAS ESPECIAIS P/ E	15.900,00	151.965,19	438,07
AE 7		LT E	98 AREAS ESPECIAIS P/ E	9.000,00	93.878,11	547,59
AE 9			29 OUTROS_INDUSTRIAIS	400.000,00	2.168.285,23	332,96
		100 A 150M2	7 ASSENTAMENTOS(DE		10.888,97	264,22
ASSENTAMENTO	DNCS	DE 151 A 301 M	7 ASSENTAMENTOS(DE		15.244,56	264,22
			46 CULTURAL		18.376,21	490,00
			43 JARDIM INFANCIA		34.692,55	485,70
VILA DNOCS			10 COMERCIAL	910,00	35.758,95	288,79
VILA DNOCS		100 A 200M2	13 COMERCIO/RESIDENCI	200,00	24.711,54	278,06
VILA DNOCS			83 SAUDE PUBLICA	2.400,00	74.795,98	371,56

Setor: 920659 SETOR DE AREAS ISOLADAS AE P/ IND

Quadra	Conj/Blocos	Lotes	Natureza	Área Ter. (M2)	Vir Terreno (R\$)	Vir M2 Const (R\$)
SGA	02	01 A 07	20 INDUSTRIAL URBANO	10.000,00	283.912,35	376,24



GOVERNO DO DISTRITO FEDERAL
SECRETARIA DE ESTADO DA FAZENDA
Subsecretaria da Receita



Anexo Único do Projeto de Lei número de de
PVI - Pauta de Valores de Imóveis para Incidência do IPTU Exercício de : 2008

Quadra	Conj/Blocos	Lotes	Cód Natureza	Área Ter. (M2)	Vir Terreno (R\$)	Vir M2 Const (R\$)
	03	01 A 10	20 INDUSTRIAL URBANO	10.000,00	283.912,35	376,24
	09	01 A 10	20 INDUSTRIAL URBANO	10.000,00	212.901,45	376,24
	10	01 A 10	20 INDUSTRIAL URBANO	10.000,00	212.901,45	376,24
	11	01 A 17	20 INDUSTRIAL URBANO	10.000,00	212.901,45	376,24

Setor: 920710 SETOR DE EXPANSAO ECONOMICA SOB

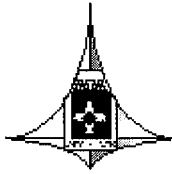
Quadra	Conj/Blocos	Lotes	Natureza	Área Ter. (M2)	Vir Terreno (R\$)	Vir M2 Const (R\$)
ST DE EXPANSAO	ECONOMICA D	SOBRADINHO S				
		AREA EM M2	36 OFICINAS		0,00	0,00
1/2/3/5 A 9 E		150 M2	36 OFICINAS	150,00	9.816,42	205,86
10 A 14		173 A 178 M2	36 OFICINAS	178,00	11.043,47	205,86
		180 A 190 M2	36 OFICINAS	190,00	11.656,99	205,86
		192 A 200 M2	36 OFICINAS	200,00	12.270,52	205,86
		202 A 210	36 OFICINAS	210,00	12.884,05	205,86
		228 A 240	36 OFICINAS	240,00	13.497,57	205,86
		250 A 260 M2	36 OFICINAS	260,00	14.724,62	205,86
		300 M2	36 OFICINAS	300,00	17.178,73	205,86
		400 A 420 M2	36 OFICINAS	420,00	22.086,94	205,86
		492 M2	36 OFICINAS	492,00	24.541,04	205,86
		800 A 840 M2	36 OFICINAS	840,00	33.743,93	205,86
		960 A 1000 M2	36 OFICINAS	1.000,00	36.198,03	205,86
		1050	36 OFICINAS	1.050,00	36.811,56	205,86
		1155 A 1200 M2	36 OFICINAS	1.200,00	39.879,19	205,86
		1320 M2	36 OFICINAS	1.320,00	44.173,87	205,86
		1485 M2	36 OFICINAS	1.485,00	47.241,50	205,86
		1800 M2	36 OFICINAS	1.800,00	54.603,81	205,86
		1920 M2	36 OFICINAS	1.920,00	56.444,39	205,86
		2400 M2	36 OFICINAS	2.400,00	61.352,60	205,86
QUADRAS 4 E 9	TODOS	AREA EM M2				
		135	11 COMERCIO LOCAL	135,00	23.365,68	484,60
		150	11 COMERCIO LOCAL	150,00	24.923,39	484,60
		192	11 COMERCIO LOCAL	192,00	30.531,16	484,60
		200	11 COMERCIO LOCAL	200,00	31.154,24	484,60
QUADRA 11		AE	76 POSTO DE LAVAGEM E	2.641,00	681.461,07	557,54

Setor: 920660 SETOR DE USINA DE ASFALTO

Quadra	Conj/Blocos	Lotes	Natureza	Área Ter. (M2)	Vir Terreno (R\$)	Vir M2 Const (R\$)
SUA		USINA ASFALT	20 INDUSTRIAL URBANO	1.440,00	47.253,11	376,24

Setor: 920657 SETOR INDUSTRIAL

Quadra	Conj/Blocos	Lotes	Natureza	Área Ter. (M2)	Vir Terreno (R\$)	Vir M2 Const (R\$)
	OFICINAS	01 A 28	36 OFICINAS	250,00	19.419,47	372,09
Q 01		01 A 30	20 INDUSTRIAL URBANO	700,00	36.597,53	332,96
Q 02		01 A 09	20 INDUSTRIAL URBANO	850,00	42.258,30	332,96
Q 03		01 A 60	20 INDUSTRIAL URBANO	500,00	29.093,72	332,96
Q 04		01 A 17	20 INDUSTRIAL URBANO	850,00	42.258,30	332,96
Q 05		01 A 30	20 INDUSTRIAL URBANO	700,00	36.597,53	332,96
Q 06		01 A 25	20 INDUSTRIAL URBANO	850,00	42.258,30	332,96
Q 01	AE 01		27 AREA ESPECIAL PARA	10.000,00	164.952,19	332,96
	AE	CAESB	81 AGUA E ESGOTOS	78.000,00	1.050.331,72	490,00
Q 06		PLL	76 POSTO DE LAVAGEM E	800,00	705.646,73	588,00
	AE	ESCOLA	42 ENSINO 10.GRAU	3.600,00	74.607,39	392,00
	AE	CEB	80 FORÇA E LUZ	2.400,00	74.292,40	392,00
	AE	SLU	87 LIMPEZA PUBLICA	2.400,00	74.292,40	392,00
QD 01	RS SUB ESTAC/		79 OUTROS	2.400,00	71.815,95	490,00



GOVERNO DO DISTRITO FEDERAL
SECRETARIA DE ESTADO DA FAZENDA
Subsecretaria da Receita

PROTOCOLO LEGISLATIVO
PL Nº 533/07
Fls. Nº 267 R



Anexo Único do Projeto de Lei número de de
PVI - Pauta de Valores de Imóveis para Incidência do IPTU Exercício de : 2008

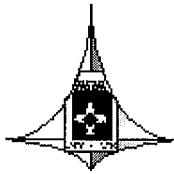
Quadra Conj/Blocos Lotes Cód Natureza Área Ter. (M2) Vir Terreno (R\$) Vir M2 Const (R\$)

Setor: 920661 SETOR RURAL

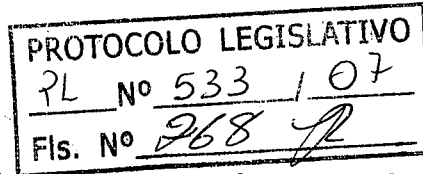
Quadra	Conj/Blocos	Lotes	Natureza	Área Ter. (M2)	Vir Terreno (R\$)	Vir M2 Const (R\$)
FERCAL			21 INDUSTRIAL RURAL	268.800,00	1.351.987,20	473,20

Setor: 547669 SETOR URBANO

Quadra	Conj/Blocos	Lotes	Natureza	Área Ter. (M2)	Vir Terreno (R\$)	Vir M2 Const (R\$)
Q CENTRAL	A	01 A 18	1 RESIDENCIA INDIVID	300,00	68.739,42	452,91
Q CENTRAL	B	A ATE F	4 RESIDENCIA COLETIV	715,00	727.760,25	693,09
QC	B	E F	4 RESIDENCIA COLETIV	300,00	414.014,72	693,09
Q CENTRAL	C	A B C	4 RESIDENCIA COLETIV	715,00	727.760,25	693,09
Q CENTRAL	C	D	4 RESIDENCIA COLETIV	308,00	414.014,72	693,09
Q CENTRAL	01 A 07		10 COMERCIAL	360,00	180.758,63	506,61
Q CENTRAL	08	CENTRO COM	10 COMERCIAL	3.750,00	783.287,39	506,61
Q CENTRAL	09	01 E 12	10 COMERCIAL	76,00	34.812,77	506,61
Q CENTRAL	09	02 A 11	10 COMERCIAL	75,00	34.143,30	506,61
Q CENTRAL	10	01 A 15	10 COMERCIAL	140,00	52.219,16	506,61
Q CENTRAL	11	01 A 06	10 COMERCIAL	60,00	29.456,96	506,61
Q CENTRAL	11	07	10 COMERCIAL	1.200,00	334.738,20	506,61
Q CENTRAL	12	01 A 15	10 COMERCIAL	140,00	52.219,16	506,61
Q CENTRAL	13	01 A 24	10 COMERCIAL	75,00	34.143,30	506,61
Q CENTRAL	01	HOTEL	31 HOTELEIRO	900,00	99.862,22	627,42
Q CENTRAL	02	HOTEL	31 HOTELEIRO	660,00	111.296,82	627,42
Q CENTRAL	03	HOTEL	31 HOTELEIRO	996,00	180.666,76	627,42
Q CENTRAL	04	HOTEL	31 HOTELEIRO	660,00	160.846,78	627,42
Q CENTRAL	05	HOTEL	31 HOTELEIRO	1.260,00	207.728,66	627,42
Q CENTRAL	06	RESTAURANTE	78 RESTAURANTES	260,00	59.646,83	627,42
Q CENTRAL	A	ADM REGIONAL	60 ADMINISTRATIVO DF	2.800,00	118.832,81	406,02
Q CENTRAL	B	CEB	80 FORCA E LUZ	1.080,00	66.364,38	420,02
Q CENTRAL	C	CAESB	81 AGUA E ESGOTOS	1.080,00	54.883,63	525,02
Q CENTRAL	D	CENTRO CIVI	46 CULTURAL	1.225,00	95.556,27	406,02
Q CENTRAL	E	ECT	86 CORREIOS E TELEGRA	450,00	34.722,29	420,02
Q CENTRAL	F	BIBLIOTECA	47 BIBLIOTECA	1.400,00	104.376,84	406,02
Q CENTRAL	I	INAMPS	62 AUTARQUICO	1.200,00	69.584,57	420,02
Q CENTRAL	J	SUPERMERCA	74 SUPERMERCADO	1.050,00	267.670,39	446,98
Q CENTRAL	K	POSTO E MOTE	77 POSTOS E MOTEIS	2.800,00	648.227,48	627,42
Q CENTRAL	L	RODOVIARIA	35 TERMINAL PASSAGEIR	2.800,00	168.501,02	392,00
Q CENTRAL	M	DEL POLICIA	84 SEGURANCA PUBLICA	6.050,00	164.650,88	420,02
Q CENTRAL	N	QUARTEL PM	84 SEGURANCA PUBLICA	23.875,00	440.189,08	420,02
Q CENTRAL	O	QUARTEL CB	85 CORPO DE BOMBEIRO	16.800,00	347.222,94	420,02
Q CENTRAL		SUB EST.DA CE	80 FORCA E LUZ	40,77	2.800,19	420,02
Q 01	A	01 A 65 IMP	1 RESIDENCIA INDIVID	300,00	38.379,51	407,62
Q 01	A	02 A 64 PAR	1 RESIDENCIA INDIVID	175,00	27.495,77	407,62
Q 01	A1	01 A 68 MENOS I	1 RESIDENCIA INDIVID	175,00	27.495,77	407,62
Q 01	A1	65	1 RESIDENCIA INDIVID	700,00	73.322,05	407,62
Q 01	B B1 C	01 A 68	1 RESIDENCIA INDIVID	175,00	27.495,77	407,62
Q 01	C	07 13 21 29	1 RESIDENCIA INDIVID	350,00	43.534,97	407,62
Q 01	C1 D D1 E	01 A 68	1 RESIDENCIA INDIVID	175,00	27.495,77	407,62
Q 01	E1	01 A 67 IMP	1 RESIDENCIA INDIVID	175,00	27.495,77	407,62
Q 01	E1	02 A 40 PAR	1 RESIDENCIA INDIVID	350,00	43.534,97	407,62
Q 01		01 A 11 IMPAR	11 COMERCIO LOCAL	400,00	96.550,45	564,69
Q 01		13 A 23 IMP	11 COMERCIO LOCAL	400,00	82.999,51	564,69
Q 01e 10	AR 01		79 OUTROS	600,00 A 700,00	64.404,23	420,02
Q 01	AR 02	CEB	80 FORCA E LUZ	2.400,00	79.245,24	420,02
Q 01	AR 03	CAESB	81 AGUA E ESGOTOS	6.000,00	182.852,08	525,02
Q 01	LE 01 03		79 OUTROS	700,00	73.504,83	420,02
Q 01	LE 12	ESCOLA	42 ENSINO 10.GRAU	3.600,00	74.974,92	406,02

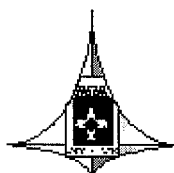


GOVERNO DO DISTRITO FEDERAL
SECRETARIA DE ESTADO DA FAZENDA
Subsecretaria da Receita



Anexo Único do Projeto de Lei número de de
PVI - Pauta de Valores de Imóveis para Incidência do IPTU Exercício de : 2008

Quadra	Conj/Blocos	Lotes	Cód Natureza	Área Ter. (M2)	Vir Terreno (R\$)	Vir M2 Const (R\$)
Q 02	A1	01 A 20 51 A 66	1 RESIDENCIA INDIVID		160,00	27.495,77
Q 02	A1	21 A 50	1 RESIDENCIA INDIVID		120,00	22.913,14
Q 02	A3	01 A 34	1 RESIDENCIA INDIVID		360,00	48.117,59
Q 02	A4	01 A 28	1 RESIDENCIA INDIVID		360,00	48.117,59
Q 02	A4	29 A 44	1 RESIDENCIA INDIVID		300,00	41.243,65
Q 02	A4	45 A 78	1 RESIDENCIA INDIVID	200,00 A	250,00	32.078,40
Q 02	A7 A8 A12		1 RESIDENCIA INDIVID		360,00	48.117,59
Q 02	B2 B4	01	1 RESIDENCIA INDIVID		120,00	22.913,14
Q 02	B3		1 RESIDENCIA INDIVID		240,00	36.088,20
Q 02	B5	01 A 20	1 RESIDENCIA INDIVID		360,00	48.117,59
Q 02	B5	21 A 32	1 RESIDENCIA INDIVID		180,00	29.787,08
Q 02	B6	01 A 23 02 A 72	1 RESIDENCIA INDIVID		180,00	29.787,08
Q 02	B6	25 A 35 IMP	1 RESIDENCIA INDIVID		360,00	48.117,59
Q 02	B9 B10 B12 C10		1 RESIDENCIA INDIVID		360,00	48.117,59
Q 02	C3 C4 C5 C7		1 RESIDENCIA INDIVID		120,00	22.913,14
Q 02	C8		1 RESIDENCIA INDIVID		180,00	29.787,08
Q 02	C 11 C13 C17		1 RESIDENCIA INDIVID		200,00	32.078,40
Q 02	C19 C21		1 RESIDENCIA INDIVID		200,00	32.078,40
Q 02	D2 D4 D6		1 RESIDENCIA INDIVID		120,00	22.913,14
Q 02	D3	01 A 08	1 RESIDENCIA INDIVID		120,00	22.913,14
Q 02	D3	09 A 22	1 RESIDENCIA INDIVID	200,00 A	240,00	32.078,40
Q 02	D5 D7 D10 A 14	09 A 99	1 RESIDENCIA INDIVID		200,00	32.078,40
D 02	D16 D19 D21		1 RESIDENCIA INDIVID		200,00	32.078,40
Q 02	E2 E4 E6 E10		1 RESIDENCIA INDIVID		200,00	32.078,40
Q 02	E12 E14 E16		1 RESIDENCIA INDIVID		200,00	32.078,40
Q 02	A1	A	4 RESIDENCIA COLETIV		800,00	582.208,20
Q 02	A1	B	4 RESIDENCIA COLETIV		750,00	561.184,02
Q 02	A1	C	4 RESIDENCIA COLETIV		600,00	456.063,09
Q 02	A2	A D	4 RESIDENCIA COLETIV		352,00	350.942,17
A 02	A2	8 C	4 RESIDENCIA COLETIV		720,00	533.690,85
Q 02	A4	1 4	4 RESIDENCIA COLETIV		448,00	407.545,74
Q 02	A4	2 3	4 RESIDENCIA COLETIV		240,00	240.969,51
Q 02	A5	A B C D	4 RESIDENCIA COLETIV		750,00	561.184,02
Q 02	A6	1 4	4 RESIDENCIA COLETIV		352,00	350.942,17
Q 02	A6	2 3	4 RESIDENCIA COLETIV		720,00	444.742,38
Q 02	A10	A B C D	4 RESIDENCIA COLETIV		750,00	561.184,02
Q 02	B1	A	4 RESIDENCIA COLETIV	1.050,00	687.329,13	623,78
Q 02	B1	B	4 RESIDENCIA COLETIV	750,00	561.184,02	623,78
Q 02	B2	A	4 RESIDENCIA COLETIV	800,00	582.208,20	623,78
Q 02	B2	B	4 RESIDENCIA COLETIV	400,00	373.583,60	623,78
Q 02	B4	A C	4 RESIDENCIA COLETIV	800,00	582.208,20	623,78
Q 02	B4	B	4 RESIDENCIA COLETIV	900,00	625.873,81	623,78
Q 02	B4	D	4 RESIDENCIA COLETIV	400,00	373.583,60	623,78
Q 02	B7	A C	4 RESIDENCIA COLETIV	900,00	625.873,81	623,78
Q 02	B7	B	4 RESIDENCIA COLETIV	750,00	561.184,02	623,78
Q 02	B8	A B C D	4 RESIDENCIA COLETIV	810,00	588.677,18	623,78
Q 02	C1	A B C D	4 RESIDENCIA COLETIV	520,00	444.742,38	623,78
Q 02	C2	A B C	4 RESIDENCIA COLETIV	750,00	561.184,02	623,78
Q 02	C6	A C	4 RESIDENCIA COLETIV	900,00	625.873,81	623,78
Q 02	C6	B	4 RESIDENCIA COLETIV	750,00	561.184,02	623,78
Q 02	C15	A B C	4 RESIDENCIA COLETIV	455,00	407.545,74	623,78
Q 02	D1	A B C D	4 RESIDENCIA COLETIV	520,00	444.742,38	623,78
Q 02	D8	A B C	4 RESIDENCIA COLETIV	455,00	407.545,74	623,78
Q 02	D15	A B	4 RESIDENCIA COLETIV	455,00	407.545,74	623,78
Q 02	D15	C	4 RESIDENCIA COLETIV	455,00	407.545,74	623,78
Q 02	020 E20	A B	4 RESIDENCIA COLETIV	780,00	574.121,98	623,78
Q 02	E8	A B C	4 RESIDENCIA COLETIV	455,00	407.545,74	623,78
Q 02	A	1 A 20	11 COMERCIO LOCAL		225,00	69.448,57
QD2	A	21 A 25	11 COMERCIO LOCAL		345,00	94.009,65
Q 02	B/C	A B C	11 COMERCIO LOCAL		600,00	141.437,94
Q 02	C/D	A D	11 COMERCIO LOCAL		600,00	141.437,94
Q 02	C/D	B C	11 COMERCIO LOCAL		400,00	104.172,86



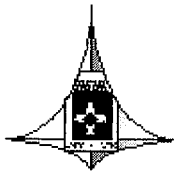
GOVERNO DO DISTRITO FEDERAL
SECRETARIA DE ESTADO DA FAZENDA
Subsecretaria da Receita

PROTOCOLO LEGISLATIVO
PL Nº 533 / 07
Fls. Nº 269 R



Anexo Único do Projeto de Lei número de de
PVI - Pauta de Valores de Imóveis para Incidência do IPTU Exercício de : 2008

Quadra	Conj/Blocos	Lotes	Cód Natureza	Área Ter. (M2)	Vir Terreno (R\$)	Vir M2 Const (R\$)
Q 02	C/D		11 COMERCIO LOCAL	128,00	32.183,48	564,69
Q 02	D/E	A D	11 COMERCIO LOCAL	600,00	141.437,94	564,69
Q 02	D/E	B C	11 COMERCIO LOCAL	400,00	104.172,86	564,69
AI			41 ENSINO 20.GRAU	27.300,00	468.593,23	456,77
Q 02	A	A	42 ENSINO 10.GRAU	5.850,00	109.522,18	406,02
Q 02	A	E	42 ENSINO 10.GRAU	6.200,00	113.564,95	406,02
Q 02	B	E	42 ENSINO 10.GRAU	5.338,00	105.111,89	406,02
Q 02	C	F	42 ENSINO 10.GRAU	7.350,00	127.898,39	406,02
Q 02	D	F	42 ENSINO 10.GRAU	5.500,00	106.949,51	406,02
QD 2	CD	F	49 OUTROS	7.350,00	220.514,49	456,77
Q 02	E	01	51 CLUBES	27.240,00	375.364,67	406,02
Q 02	E	02	51 CLUBES	17.600,00	276.378,16	406,02
Q 02	E	03	51 CLUBES	16.400,00	265.352,44	406,02
Q 02	E	04	51 CLUBES	60.000,00	653.702,95	406,02
Q 02	A	C	90 TEMPLOS	6.200,00	86.525,72	420,02
Q 02	B/C	D	90 TEMPLOS	1.102,00	50.403,33	420,02
QD 2	CD	E	90 TEMPLOS	1.200,00	53.763,55	420,02
Q 02	D/E	E	90 TEMPLOS	1.200,00	53.763,55	420,02
Q 03	A	01 A 65 IMP	1 RESIDENCIA INDIVID	300,00	38.379,51	407,62
Q 03	A	02 A 48 PAR	1 RESIDENCIA INDIVID	525,00	58.428,51	407,62
Q 03	B C	01 A 15 48 A 62	1 RESIDENCIA INDIVID	525,00	58.428,51	407,62
Q 03	B C	17 A 61 02 A 46	1 RESIDENCIA INDIVID	350,00	43.534,97	407,62
Q 03	D E	01 A 24	1 RESIDENCIA INDIVID	525,00	58.428,51	407,62
Q 03	F G	01 A 45 18 A 62	1 RESIDENCIA INDIVID	350,00	43.534,97	407,62
Q 03	F G	02 A 16 47 A 61	1 RESIDENCIA INDIVID	525,00	58.428,51	407,62
Q 03	H	01 A 23	1 RESIDENCIA INDIVID	350,00	43.534,97	407,62
QD 03	CL	9	4 RESIDENCIA COLETIV	400,00	404.311,25	693,09
Q 03		01 A 12	11 COMERCIO LOCAL	400,00	96.550,45	564,69
Q 03		13 A 24	11 COMERCIO LOCAL	400,00	82.999,51	564,69
Q 03	AR 01 E 02		79 OUTROS	600,00	64.404,23	420,02
Q 03	LE 01 A 06		79 OUTROS	700,00	73.504,83	420,02
Q 03	07 E 08		79 OUTROS	700,00	73.504,83	420,02
Q 03	UNI.DE SAUDE		32 MEDICO/HOSPITALAR	3.500,00	79.405,23	438,07
Q 03		02 08	42 ENSINO 10.GRAU	5.600,00	99.966,56	406,02
Q 03	AREA ESP 1	C.ENSINO	42 ENSINO 10.GRAU	18.212,64	347.310,27	406,02
Q 03			41 ENSINO 20.GRAU	9.800,00	142.231,83	406,02
Q 03		PLAY GROUND	53 PARQUES	2.800,00	46.553,06	406,02
Q 03	AREA P/ESPOR.		54 PRACA ESPORTES	6.300,00	74.974,93	406,02
Q 03		IGREJA	90 TEMPLOS	2.800,00	88.765,86	420,02
Q 03			98 AREAS ESPECIAIS P/ E	4.200,00	126.735,48	469,38
Q 04	A	01 A 47 IMP	1 RESIDENCIA INDIVID	525,00	67.020,93	452,91
Q 04	A	02 A 66 PAR	1 RESIDENCIA INDIVID	300,00	43.534,97	452,91
Q 04	B C	01 A 45 IMPAR	1 RESIDENCIA INDIVID	350,00	49.836,08	452,91
Q 04	B C	02 A 16 PAR	1 RESIDENCIA INDIVID	525,00	67.020,93	452,91
Q 04	B C	18 A 62 PAR	1 RESIDENCIA INDIVID	350,00	49.836,08	452,91
Q 04	B C	47 A 61 IMP	1 RESIDENCIA INDIVID	525,00	67.020,93	452,91
Q 04	D	01 A 67 IMP	1 RESIDENCIA INDIVID	350,00	49.836,08	452,91
Q 04	D	02 A 68 APR	1 RESIDENCIA INDIVID	525,00	67.020,93	452,91
Q 04	E	A/J	4 RESIDENCIA COLETIV	480,00	452.828,60	693,09
Q 04		01 A 11 IMP	11 COMERCIO LOCAL	400,00	110.948,33	627,43
Q 04		02 A 12 PAR	11 COMERCIO LOCAL	400,00	124.499,27	627,43
Q 04	AR 01 E 02		79 OUTROS	600,00	73.854,85	420,02
Q 04	LE 01 A 06		79 OUTROS	700,00	84.005,52	420,02
Q 04	AE 01		98 AREAS ESPECIAIS P/ E	17.000,00	312.614,17	469,38
Q 04	AE 02		90 TEMPLOS	7.200,00	193.492,78	420,02
Q 04	AE 03		98 AREAS ESPECIAIS P/ E	5.269,00	196.831,15	469,38
Q 04	AE 04		98 AREAS ESPECIAIS P/ E	34.340,00	465.635,52	469,38
Q 04	AE 05		98 AREAS ESPECIAIS P/ E	2.800,00	127.048,40	469,38



GOVERNO DO DISTRITO FEDERAL
SECRETARIA DE ESTADO DA FAZENDA
Subsecretaria da Receita

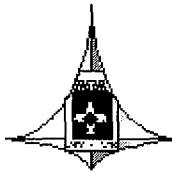


PROTOCOLO LEGISLATIVO
PL Nº 533 107
Fls. Nº 270 R

Anexo Único do Projeto de Lei número de de

PVI - Pauta de Valores de Imóveis para Incidência do IPTU Exercício de : 2008

Quadra	Conj/Blocos	Lotes	Cód Natureza	Área Ter. (M2)	Vir Terreno (R\$)	Vir M2 Const (R\$)
Q 04		RES OFICIAL	60 ADMINISTRATIVO DF	3.510,00	106.336,99	406,02
Q 04	SUB EST.DA CE		80 FORÇA E LUZ	40,77	2.240,15	420,02
Q 05	A	01 A 65 IMP	1 RESIDENCIA INDIVID	300,00	38.379,51	407,62
Q 05	A	02 A 48 PAR	1 RESIDENCIA INDIVID	525,00	58.428,51	407,62
Q 05	B C D E F	01 A 45 IMAR	1 RESIDENCIA INDIVID	350,00	43.534,97	407,62
Q 05	B C D E F	18 A 62 PAR	1 RESIDENCIA INDIVID	350,00	43.534,97	407,62
Q 05	B C D E F	02 A 16 PAR	1 RESIDENCIA INDIVID	525,00	58.428,51	407,62
Q 05	B C D E F	47 A 61 IMPAR	1 RESIDENCIA INDIVID	525,00	58.428,51	407,62
Q 05	G	01 A 47 IMP	1 RESIDENCIA INDIVID	525,00	58.428,51	407,62
Q 05	G	02 A 70 PAR	1 RESIDENCIA INDIVID	350,00	43.534,97	407,62
Q 05		01 A 18	11 COMERCIO LOCAL	400,00	96.550,45	564,69
Q 05		19 A 30	11 COMERCIO LOCAL	400,00	82.999,51	564,69
Q 05	AR 1 2 3 E 4		79 OUTROS	600,00	64.404,23	420,02
Q 05	LE 1 2 3 E 4		79 OUTROS	700,00	73.504,83	420,02
Q 05	AE	CEF 2	41 ENSINO 20.GRAU	1.750,00	116.872,66	406,02
Q 05	AE 5	C. ENSINO	41 ENSINO 20.GRAU	19.175,00	360.173,62	406,02
Q 06	A	01 A 47 IMPAR	1 RESIDENCIA INDIVID	525,00	79.623,16	452,91
Q 06	A	02 A 66 PAR	1 RESIDENCIA INDIVID	300,00	52.127,39	452,91
Q 06	B C F G	01 A 45 IMP	1 RESIDENCIA INDIVID	350,00	59.001,34	452,91
Q 06	B C F G	02 A 16 PAR	1 RESIDENCIA INDIVID	525,00	79.623,16	452,91
Q 06	B C F G	18 A 62 PAR	1 RESIDENCIA INDIVID	350,00	59.001,34	452,91
Q 06	B C F G	47 A 61 IMPAR	1 RESIDENCIA INDIVID	525,00	79.623,16	452,91
Q 06	D E	01 A 24	1 RESIDENCIA INDIVID	525,00	79.623,16	452,91
Q 06	H	01 A 65 IMP	1 RESIDENCIA INDIVID	300,00	52.127,39	452,91
Q 06	H	02 A 48 PAR	1 RESIDENCIA INDIVID	525,00	79.623,16	452,91
Q 06		01 A 23 IMP	11 COMERCIO LOCAL	400,00	124.499,27	627,43
Q 06		02 A 24 PAR	11 COMERCIO LOCAL	400,00	138.897,14	627,43
Q 06	AR 1 2 3 E 4		79 OUTROS	600,00	87.505,75	420,02
Q 06	LE 01 A 08 IMP		79 OUTROS	700,00	99.756,56	420,02
Q 06	AE 01		42 ENSINO 10.GRAU	5.880,53	161.710,60	406,02
Q 06	AE 2		42 ENSINO 10.GRAU	9.942,08	279.685,84	406,02
Q 06	AE 03	SERV. SOCIAL	91 ENTIDADES DE ASSIS	10.181,92	239.415,82	420,02
Q 06		SES	60 ADMINISTRATIVO DF	7.350,00	234.970,44	406,02
Q 06		SES	60 ADMINISTRATIVO DF	2.800,00	118.342,78	406,02
Q 07	A	01 A 65 IMP	1 RESIDENCIA INDIVID	300,00	38.379,51	407,62
Q 07	A	02 A 48 PAR	1 RESIDENCIA INDIVID	525,00	58.428,51	407,62
Q 07	B C D E F	01 A 45 IMP	1 RESIDENCIA INDIVID	350,00	43.534,97	407,62
Q 07	B C D E F	02 A 16 PAR	1 RESIDENCIA INDIVID	525,00	58.428,51	407,62
Q 07	B C D E F	18 A 62 PAR	1 RESIDENCIA INDIVID	350,00	43.534,97	407,62
Q 07	B C D E F	47 A 61 IMPAR	1 RESIDENCIA INDIVID	525,00	58.428,51	407,62
Q 07	G	01 A 24	1 RESIDENCIA INDIVID	525,00	58.428,51	407,62
Q 07		01 A 18	11 COMERCIO LOCAL	400,00	96.550,45	564,69
Q 07		7	4 RESIDENCIA COLETIV	400,00	323.449,00	623,78
Q 07		19 A 30	11 COMERCIO LOCAL	400,00	82.999,51	564,69
Q 07	AR 01 E 02		79 OUTROS	600,00	64.404,23	420,02
Q 07	LE 1 2 3 E 4		79 OUTROS	700,00	73.504,83	420,02
QD 7		4	10 COMERCIAL	700,00	535.581,12	557,27
Q 08	A	01 A 24	1 RESIDENCIA INDIVID	525,00	84.205,79	452,91
Q 08	B C D E F	01 A 45 IMP	1 RESIDENCIA INDIVID	350,00	62.438,31	452,91
Q 08	B C D E F	47 A 61 IMP	1 RESIDENCIA INDIVID	525,00	84.205,79	452,91
Q 08	B C D E F	02 A 16 PAR	1 RESIDENCIA INDIVID	525,00	84.205,79	452,91
Q 08	B C D E F	18 A 62 PAR	1 RESIDENCIA INDIVID	350,00	62.438,31	452,91
Q 08	G	02 A 48	1 RESIDENCIA INDIVID	525,00	84.205,79	452,91
Q 08		01 A 29 IMPAR	11 COMERCIO LOCAL	400,00	138.897,14	627,43
Q 08		02 A 30 PAR	11 COMERCIO LOCAL	400,00	124.499,27	627,43



GOVERNO DO DISTRITO FEDERAL
SECRETARIA DE ESTADO DA FAZENDA
Subsecretaria da Receita

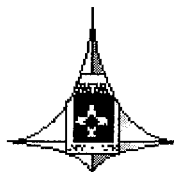


PROTOCOLO LEGISLATIVO
PL No 533 / 07
Fis. No 271

Anexo Único do Projeto de Lei número de de

PVI - Pauta de Valores de Imóveis para Incidência do IPTU Exercício de : 2008

Quadra	Conj/Blocos	Lotes	Cód Natureza	Área Ter. (M2)	Vlr Terreno (R\$)	Vlr M2 Const (R\$)
QD 08		4	4 RESIDENCIA COLETIV	400,00	404.311,25	693,09
Q 08	01 A 06		10 COMERCIAL	112,00	36.821,20	506,61
Q 08	07	01 A 07	10 COMERCIAL	90,00	37.490,68	506,61
Q 08	07	02 A 06	10 COMERCIAL	60,00	28.787,49	506,61
Q 08	08	01 A 07	10 COMERCIAL	90,00	37.490,68	506,61
Q 08	08	02 A 06	10 COMERCIAL	60,00	28.787,49	506,61
Q 08	09	01 E 07	10 COMERCIAL	91,00	37.490,68	506,61
Q 08	09	02 A 06	10 COMERCIAL	60,00	28.787,49	506,61
Q 08	10	07 E 07	10 COMERCIAL	90,00	37.490,68	506,61
Q 08	10	02 A 06	10 COMERCIAL	60,00	28.787,49	506,61
Q 08	11	01 A 12	10 COMERCIAL	99,00	40.168,58	506,61
Q 08	11	02 A 11	10 COMERCIAL	62,00	29.456,96	506,61
Q 08	12	01 E 12	10 COMERCIAL	99,00	40.168,58	506,61
	12	02 A 11	10 COMERCIAL	62,00	29.456,96	506,61
	13 14 15 16		10 COMERCIAL	60,00	28.787,49	506,61
	17 A 22		10 COMERCIAL	112,00	36.821,20	506,61
	AR 01 A 04		79 OUTROS	600,00	92.406,07	420,02
	AR 05 A 07		98 AREAS ESPECIAIS P/ E	5.400,00	360.492,02	469,38
	LE 01 A 04		79 OUTROS	700,00	105.006,90	420,02
		SAB	73 MERCADOS	364,00	65.513,73	446,98
		CINEMA	50 CINEMAS	2.400,00	358.532,72	432,09
		MERCADO	73 MERCADOS	1.400,00	295.747,70	446,98
		IGREJA	90 TEMPLOS	3.760,00	150.649,95	420,02
		PAG	75 POSTO DE ABASTECIM	270,00	521.502,43	627,42
Q 09	A	01 A 24	1 RESIDENCIA INDIVID	525,00	58.428,51	407,62
Q 09	B C D E F	01 A 45 IMP	1 RESIDENCIA INDIVID	350,00	43.534,97	407,62
Q 09	B C D E F	47 A 61 IMP	1 RESIDENCIA INDIVID	525,00	58.428,51	407,62
Q 09	B C D E F	02 A 16 PAR	1 RESIDENCIA INDIVID	525,00	58.428,51	407,62
Q 09	B C D E F	18 A 62 PAR	1 RESIDENCIA INDIVID	350,00	43.534,97	407,62
Q 09	G	01 A 24	1 RESIDENCIA INDIVID	525,00	58.428,51	407,62
Q 09	CL 02 A 18		11 COMERCIO LOCAL	400,00	96.550,45	564,69
Q 09	CL 20 A 30		11 COMERCIO LOCAL	400,00	82.999,51	564,69
Q 09	AR 02 A 11		79 OUTROS	600,00	64.404,23	420,02
Q 09	AR 13 A 15		79 OUTROS	600,00	64.404,23	420,02
Q 09	LE 02 A 04		79 OUTROS	700,00	73.504,83	420,02
Q 9	LT 4		98 AREAS ESPECIAIS P/ E	700,00	81.361,05	469,38
Q 09	AE	CONJ PAROQUI	92 ENTIDADES RELIGIOS	4.950,00	125.728,31	420,02
Q 09	AE	ESCOLA	42 ENSINO 1O.GRAU	10.000,00	277.480,70	406,02
Q 09	AEC 7	A	51 CLUBES	6.600,00	71.789,72	406,02
Q 09	AEC 7	B	51 CLUBES	6.750,00	72.769,78	406,02
Q 09	AEC 7	C	51 CLUBES	6.375,00	69.339,56	406,02
Q 09	AEC 7	D	51 CLUBES	6.500,00	70.564,64	406,02
Q 09	AEC 7	E	51 CLUBES	7.950,00	81.345,35	406,02
Q 09	AEC 8	A	51 CLUBES	6.300,00	68.604,51	406,02
Q 09	AEC 8	B	51 CLUBES	7.950,00	81.345,35	406,02
Q 09	AEC 8	C	51 CLUBES	7.350,00	76.935,06	406,02
Q 09	AEC 8	D	51 CLUBES	7.200,00	76.445,02	406,02
Q 09	AEC 8	E	51 CLUBES	7.500,00	78.160,14	406,02
Q 10	A	01 A 47 IMP	1 RESIDENCIA INDIVID	525,00	58.428,51	407,62
Q 10	A	02 A 66 PAR	1 RESIDENCIA INDIVID	300,00	38.379,51	407,62
Q 10	B G H	01 A 69 IMP	1 RESIDENCIA INDIVID	350,00	43.534,97	407,62
Q 10	B G H	02 A 48 PAR	1 RESIDENCIA INDIVID	525,00	58.428,51	407,62
Q 10	C D E	01 A 45 IMPAR	1 RESIDENCIA INDIVID	350,00	43.534,97	407,62
Q 10	C D E	18 A 62 PAR	1 RESIDENCIA INDIVID	350,00	43.534,97	407,62
Q 10	C D E	02 A 16 PAR	1 RESIDENCIA INDIVID	525,00	58.428,51	407,62
Q 10	C D E	47 A 61 IMPAR	1 RESIDENCIA INDIVID	525,00	58.428,51	407,62
Q 10	F	01 A 15 IMPAR	1 RESIDENCIA INDIVID	525,00	58.428,51	407,62
Q 10	F	02 A 46 PAR	1 RESIDENCIA INDIVID	350,00	43.534,97	407,62



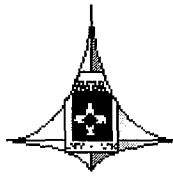
GOVERNO DO DISTRITO FEDERAL
SECRETARIA DE ESTADO DA FAZENDA
Subsecretaria da Receita

PROTOCOLO LEGISLATIVO
PL No 533 / 07
Fls. No 272



Anexo Único do Projeto de Lei número de de
PVI - Pauta de Valores de Imóveis para Incidência do IPTU Exercício de : 2008

Quadra	Conj/Blocos	Lotes	Cód Natureza	Área Ter. (M2)	Vir Terreno (R\$)	Vir M2 Const (R\$)
Q 10	F	17 A 61 IMPAR	1 RESIDENCIA INDIVID	350,00	43.534,97	407,62
Q 10	F	48 A 62 PAR	1 RESIDENCIA INDIVID	525,00	58.428,51	407,62
		ASSENTAMENT	1 RESIDENCIA INDIVID	150,00	6.873,94	181,16
Q 10	CL 02 A 13		11 COMERCIO LOCAL	400,00	96.550,45	564,69
			4 RESIDENCIA COLETIV	400,00	202.155,63	623,78
Q 10	AR 1 A 4		79 OUTROS	600,00	64.404,23	420,02
Q 10	LE 01 E 04		79 OUTROS	700,00	73.504,83	420,02
Q 10	AE	CENTRO ENS	41 ENSINO 20.GRAU	11.200,00	238.890,67	406,02
			42 ENSINO 10.GRAU	2.832,00	91.881,03	406,02
			42 ENSINO 10.GRAU	2.832,00	91.881,03	406,02
Q 10	AE	ESPORTES	54 PRACA ESPORTES	9.100,00	90.410,94	406,02
Q 10	AE	SERV SOCIAL	91 ENTIDADES DE ASSIS	2.800,00	99.686,59	420,02
Q 10	AEC 05	A D	51 CLUBES	3.600,00	38.712,54	406,02
Q 10	AEC 05	B C	51 CLUBES	3.750,00	47.778,14	406,02
Q 10	AEC 05	E	51 CLUBES	4.050,00	50.473,32	406,02
Q 10	AEC 05	F	51 CLUBES	4.800,00	56.598,72	406,02
Q 10	AEC 06	A	51 CLUBES	6.000,00	65.909,33	406,02
Q 10	AEC 06	B	51 CLUBES	5.700,00	63.949,20	406,02
Q 10	AEC 06	C	51 CLUBES	5.100,00	59.783,93	406,02
Q 10	AEC 06	D E	51 CLUBES	4.800,00	56.598,72	406,02
Q 10	AEC 06	F	51 CLUBES	4.950,00	58.068,82	406,02
Q 10	AE 1	SERV.SOCIAL	91 ENTIDADES DE ASSIS	2.800,00	94.926,27	420,02
Q 10	AE 2	USO MULTIPLO	98 AREAS ESPECIAIS P/ E	9.100,00	219.048,97	469,38
Q 10	AE 3	AREA P/ESPORT	54 PRACA ESPORTES	2.800,00	36.017,37	406,02
Q 10	AE 4	ESC.CLASSE	42 ENSINO 10.GRAU	2.832,00	51.453,37	406,02
Q 10	AE 5	C. DE ENSINO	42 ENSINO 10.GRAU	9.968,00	206.548,54	406,02
Q 11	A	01 A 47 IMP	1 RESIDENCIA INDIVID	525,00	58.428,51	407,62
Q 11	A	02 A 70 PAR	1 RESIDENCIA INDIVID	350,00	43.534,97	407,62
Q 11	B C	01 A 45 IMP	1 RESIDENCIA INDIVID	350,00	43.534,97	407,62
Q 11	B C	47 A 61 IMP	1 RESIDENCIA INDIVID	525,00	58.428,51	407,62
Q 11	B C	2 A 16 PAR	1 RESIDENCIA INDIVID	525,00	58.428,51	407,62
Q 11	B C	18 A 62 PAR	1 RESIDENCIA INDIVID	350,00	43.534,97	407,62
Q 11	D	02 A 48 PAR	1 RESIDENCIA INDIVID	525,00	58.428,51	407,62
Q 11	CL 02 A 12		4 RESIDENCIA COLETIV	400,00	184.365,93	623,78
Q 11	AR 01	ESCOLA	42 ENSINO 10.GRAU	17.600,00	217.941,79	406,02
Q 11	AR 02 04		79 OUTROS	700,00	73.504,83	420,02
Q 11	AR 03		98 AREAS ESPECIAIS P/ E	5.600,00	85.116,17	469,38
Q 11	LE 02 04		79 OUTROS	700,00	73.504,83	420,02
Q 11	AEC 04	A	51 CLUBES	6.900,00	73.994,86	406,02
Q 11	AEC 04	B	51 CLUBES	6.600,00	71.789,72	406,02
Q 11	AEC 04	C	51 CLUBES	5.700,00	63.949,20	406,02
Q 11	AEC 04	D	51 CLUBES	6.300,00	68.604,51	406,02
Q 11	AEC 04	E	51 CLUBES	6.750,00	72.769,78	406,02
Q 11	AEC 04	F	51 CLUBES	7.050,00	75.219,94	406,02
Q 12	A D	01 A 24	1 RESIDENCIA INDIVID	525,00	71.030,73	452,91
Q 12	B C	01 A 45 IMP	1 RESIDENCIA INDIVID	350,00	52.700,22	452,91
Q 12	B C	47 A 61 IMP	1 RESIDENCIA INDIVID	525,00	71.030,73	452,91
Q 12	B C	02 A 16 PAR	1 RESIDENCIA INDIVID	525,00	71.030,73	452,91
Q 12	B C	18 A 62 PAR	1 RESIDENCIA INDIVID	350,00	52.700,22	452,91
Q 12	CL 01 A 11 IMP		11 COMERCIO LOCAL	400,00	117.723,80	627,43
Q 12	CL 02 A 12 PAR		11 COMERCIO LOCAL	400,00	104.172,86	627,43
Q 12	AR 01	HOSPITAL	32 MEDICO/HOSPITALAR	58.824,00	891.890,86	438,07
Q 12	AR 02	USO MULTIPLO	79 OUTROS	6.998,51	234.515,41	420,02
Q 12	AR 03	USO MULTIPLO	79 OUTROS	13.364,56	416.527,37	420,02
Q 12	AR 04	GINASIO	42 ENSINO 10.GRAU	24.765,39	499.832,78	406,02
Q 12	AR 05	USO MULTIPLO	79 OUTROS	9.113,80	297.519,55	420,02
Q 12	AR 06		79 OUTROS	4.819,00	178.511,73	420,02
Q 12	AR 07		79 OUTROS	4.819,50	178.511,73	420,02



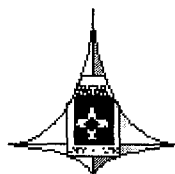
GOVERNO DO DISTRITO FEDERAL
SECRETARIA DE ESTADO DA FAZENDA
Subsecretaria da Receita

PROTOCOLO LEGISLATIVO
PL Nº 533 / 07
Fls. Nº 273

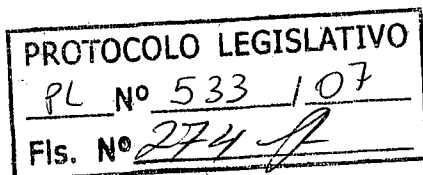


Anexo Único do Projeto de Lei número de de
PVI - Pauta de Valores de Imóveis para Incidência do IPTU Exercício de : 2008

Quadra	Conj/Blocos	Lotes	Cód Natureza	Área Ter. (M2)	Vlr Terreno (R\$)	Vlr M2 Const (R\$)
Q 12	AR 08		79 OUTROS	4.819,50	178.511,73	420,02
Q 12	AR 09		79 OUTROS	4.819,50	178.511,73	420,02
Q 12	AR 10		79 OUTROS	6.500,00	222.964,65	420,02
Q 12	AR 11		79 OUTROS	3.777,20	142.809,38	420,02
Q 12	AR S/N	CAESB	81 AGUA E ESGOTOS	8.190,00	226.814,99	525,02
Q 12	LE 01 E 04		79 OUTROS	700,00	89.255,87	420,02
Q 13	A	01 A 15 IMPAR	1 RESIDENCIA INDIVID	525,00	58.428,51	407,62
Q 13	A	02 A 46 PAR	1 RESIDENCIA INDIVID	350,00	43.534,97	407,62
Q 13	A	17 A 61 IMPAR	1 RESIDENCIA INDIVID	350,00	43.534,97	407,62
Q 13	A	48 A 62 PAR	1 RESIDENCIA INDIVID	525,00	58.428,51	407,62
Q 13	B	01 A 71 IMPAR	1 RESIDENCIA INDIVID	350,00	43.534,97	407,62
Q 13	B	02 A 46 PAR	1 RESIDENCIA INDIVID	350,00	43.534,97	407,62
Q 13	B	48 A 62 PAR	1 RESIDENCIA INDIVID	525,00	58.428,51	407,62
Q 13	C D	01 A 69 IMPAR	1 RESIDENCIA INDIVID	350,00	43.534,97	407,62
Q 13	C D	02 A 16 PAR	1 RESIDENCIA INDIVID	525,00	58.428,51	407,62
Q 13	C D	18 A 62 PAR	1 RESIDENCIA INDIVID	350,00	43.534,97	407,62
Q 13	E F G	01 A 45 IMPAR	1 RESIDENCIA INDIVID	350,00	43.534,97	407,62
Q 13	E F G	02 A 16 PAR	1 RESIDENCIA INDIVID	525,00	58.428,51	407,62
Q 13	E F G	18 A 62 PAR	1 RESIDENCIA INDIVID	350,00	43.534,97	407,62
Q 13	E F G	47 A 61 IMPAR	1 RESIDENCIA INDIVID	525,00	58.428,51	407,62
Q 13	H	01 A 24	1 RESIDENCIA INDIVID	525,00	58.428,51	407,62
Q 13	H	25 A 51	1 RESIDENCIA INDIVID	350,00	43.534,97	407,62
Q 13	CL 02 A 18 PAR		11 COMERCIO LOCAL	400,00	96.550,45	564,69
Q 13	CL 20 A 30 PAR		11 COMERCIO LOCAL	400,00	82.999,51	564,69
Q 13	AR 01 A 09		79 OUTROS	700,00	73.504,83	420,02
Q 13	AR 10		78 RESTAURANTES	3.150,00	216.432,77	418,28
Q 13	LE 02 A 10		79 OUTROS	700,00	73.504,83	420,02
Q 13			98 AREAS ESPECIAIS P/ E	700,00	65.714,69	469,38
Q 13	PAG	04	75 POSTO DE ABASTECIM	1.500,00	958.260,72	627,42
Q 13	AEC 03	A	51 CLUBES	1.625,00	25.236,66	406,02
Q 13	AEC 03	B	51 CLUBES	6.300,00	68.849,52	406,02
Q 13	AEC 03	C	51 CLUBES	8.550,00	86.000,65	406,02
Q 13	AEC 03	D	51 CLUBES	7.500,00	78.160,14	406,02
Q 13	AEC 03	E	51 CLUBES	5.700,00	63.949,20	406,02
Q 13	AEC 03	F	51 CLUBES	4.200,00	51.698,40	406,02
Q 14	A3	01 A 28	1 RESIDENCIA INDIVID	360,00	44.107,79	407,62
Q 14	A5	01 A 26	1 RESIDENCIA INDIVID	360,00	44.107,79	407,62
Q 14	A9	01 A 36	1 RESIDENCIA INDIVID	360,00	44.107,79	407,62
Q 14	B4	01 A 28	1 RESIDENCIA INDIVID	360,00	44.107,79	407,62
Q 14	B8	01 A 36	1 RESIDENCIA INDIVID	360,00	44.107,79	407,62
Q 14	A1 A7	01 E 04	4 RESIDENCIA COLETIV	360,00	320.214,51	623,78
Q 14	A1 A7	02 E 03	4 RESIDENCIA COLETIV	920,00	588.677,18	623,78
Q 14	B2 B6	01 E 04	4 RESIDENCIA COLETIV	920,00	588.677,18	623,78
Q 14	B2 B6	02 E 03	4 RESIDENCIA COLETIV	360,00	320.214,51	623,78
Q 14		LT 23	4 RESIDENCIA COLETIV	345,00	307.276,55	623,78
Q 14	CL A/B	01 A 18	11 COMERCIO LOCAL	225,00	62.673,10	564,69
Q 14	CL A/B	19 A 23	11 COMERCIO LOCAL	345,00	86.387,25	564,69
Q 14	PAG	03	75 POSTO DE ABASTECIM	1.500,00	958.260,72	627,42
Q 14			79 OUTROS	3.565,00	273.017,94	420,02
Q 14	AE	01 A 16	98 AREAS ESPECIAIS P/ E	3.250,00	122.041,57	469,38
Q 14	AE	17 A 31	98 AREAS ESPECIAIS P/ E	2.500,00	115.470,10	469,38
Q 14	AE	32	98 AREAS ESPECIAIS P/ E	10.416,00	243.770,21	469,38
Q 14	AR	ESC CLASSE	42 ENSINO 10.GRAU	3.737,00	77.180,06	406,02
Q 14	AR		98 AREAS ESPECIAIS P/ E	3.162,00	57.578,59	469,38
Q 15	A	01 A 71 IMPAR	1 RESIDENCIA INDIVID	350,00	40.098,00	407,62
Q 15	A	02 A 16 PAR	1 RESIDENCIA INDIVID	525,00	54.418,71	407,62

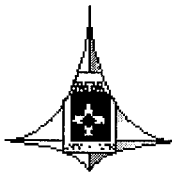


GOVERNO DO DISTRITO FEDERAL
SECRETARIA DE ESTADO DA FAZENDA
Subsecretaria da Receita



Anexo Único do Projeto de Lei número de de
PVI - Pauta de Valores de Imóveis para Incidência do IPTU Exercício de : 2008

Quadra	Conj/Blocos	Lotes	Cód	Natureza	Área Ter. (M2)	Vlr Terreno (R\$)	Vlr M2 Const (R\$)
Q 15	A	18 A 62 PAR	1	RESIDENCIA INDIVID	350,00	40.098,00	407,62
Q 15	B C D	01 A 70	1	RESIDENCIA INDIVID	350,00	40.098,00	407,62
Q 15	E	01 A 15 IMP	1	RESIDENCIA INDIVID	525,00	54.418,71	407,62
Q 15	E	17 A 61 IMP	1	RESIDENCIA INDIVID	350,00	40.098,00	407,62
Q 15	E	02 A 72 PAR	1	RESIDENCIA INDIVID	350,00	40.098,00	407,62
Q 15	CL 01 A 23 IMP		11	COMERCIO LOCAL	400,00	89.774,98	564,69
Q 15	AR 01 A 06		79	OUTROS	700,00	68.254,49	420,02
Q 15	LE 01 E 03		79	OUTROS	700,00	68.254,49	420,02
Q 15	AE	ESCOLA	42	ENSINO 10.GRAU	10.000,00	133.778,77	406,02
Q 15	AE	ESCOLA	42	ENSINO 10.GRAU	4.800,00	86.000,64	406,02
Q 15	AE	ESCOLA	42	ENSINO 10.GRAU	6.000,00	96.658,84	406,02
Q 15	AE 1	ESC. CLASSE	41	ENSINO 20.GRAU	3.440,00	71.667,20	406,02
Q 15	AE 2	C. DE ENSINO	41	ENSINO 20.GRAU	10.400,00	135.983,92	406,02
Q 15	AE 3	PC. DE ESPORT	54	PRACA ESPORTES	8.560,00	55.618,65	406,02
Q 15	AE 4	SERV SOCIAL	91	ENTIDADES DE ASSIS	3.200,00	100.246,62	420,02
Q 15	AEC 2	A	51	CLUBES	15.900,00	126.918,34	406,02
Q 15	AEC 2	B	51	CLUBES	13.650,00	115.157,57	406,02
Q 15	AEC 2	C	51	CLUBES	11.100,00	99.966,57	406,02
Q 15	AEC 2	D	51	CLUBES	8.700,00	87.225,73	406,02
Q 15	AEC 2	E	51	CLUBES	6.000,00	66.154,35	406,02
Q 15	AEC 2	F	51	CLUBES	4.500,00	54.393,57	406,02
Q 16	A C D F	01 A 26	1	RESIDENCIA INDIVID	250,00	31.505,57	407,62
Q 16	B E	01 A 15	1	RESIDENCIA INDIVID	500,00	53.273,05	407,62
Q 16	G I J L	01 A 26	1	RESIDENCIA INDIVID	250,00	31.505,57	407,62
Q 16	H K	01 A 16	1	RESIDENCIA INDIVID	250,00	31.505,57	407,62
Q 16	M	01 A 24	1	RESIDENCIA INDIVID	500,00	53.273,05	407,62
Q 16	N	01 11 13 23	1	RESIDENCIA INDIVID	358,00	41.243,65	407,62
Q 16	N	03 A 09 IMPAR	1	RESIDENCIA INDIVID	352,00	40.670,82	407,62
Q 16	N	15 A 21 IMPAR	1	RESIDENCIA INDIVID	352,00	40.670,82	407,62
Q 16	N	02 A 24 PAR	1	RESIDENCIA INDIVID	500,00	53.273,05	407,62
Q 16	N	25 E 27	1	RESIDENCIA INDIVID	500,00	53.273,05	407,62
Q 16	O P	01 02 11 12 13	1	RESIDENCIA INDIVID	358,00	41.243,65	407,62
Q 16	D P	14 23 24	1	RESIDENCIA INDIVID	358,00	41.243,65	407,62
Q 16	O P	03 A 10 15 A 22	1	RESIDENCIA INDIVID	352,00	40.670,82	407,62
Q 16	O P	25 A 28	1	RESIDENCIA INDIVID	500,00	53.273,05	407,62
Q 16	Q R	01 A 24	1	RESIDENCIA INDIVID	250,00	31.505,57	407,62
Q 16	CL 01 A 20		13	COMERCIO/RESIDENCI	105,00	27.320,39	388,89
Q 16	AE	MERCADO	73	MERCADOS	1.500,00	202.780,60	446,98
Q 16	AE	CINEMA	50	CINEMAS	1.500,00	166.461,62	432,09
Q 16	AE	ESCOLA	42	ENSINO 10.GRAU	2.600,00	54.761,09	406,02
Q 16	AE	ESCOLA	42	ENSINO 10.GRAU	2.600,00	54.761,09	406,02
Q 17	A	01 A 15 IMP	1	RESIDENCIA INDIVID	525,00	54.418,71	407,62
Q 17	A	17 A 61 IMP	1	RESIDENCIA INDIVID	350,00	40.098,00	407,62
Q 17	A	02 A 46 PAR	1	RESIDENCIA INDIVID	350,00	40.098,00	407,62
Q 17	A	48 A 62 PAR	1	RESIDENCIA INDIVID	525,00	54.418,71	407,62
Q 17	B	01 A 71 IMP	1	RESIDENCIA INDIVID	350,00	40.098,00	407,62
Q 17	B	02 A 46 PAR	1	RESIDENCIA INDIVID	350,00	40.098,00	407,62
Q 17	B	48 62 PAR	1	RESIDENCIA INDIVID	525,00	54.418,71	407,62
Q 17	C D	01 A 70	1	RESIDENCIA INDIVID	350,00	40.098,00	407,62
Q 17	E	01 A 24	1	RESIDENCIA INDIVID	525,00	54.418,71	407,62
Q 17	A e B		4	RESIDENCIA COLETIV	700,00	485.173,50	693,09
Q 17	AR 01 A 09		4	RESIDENCIA COLETIV	700,00	447.976,87	693,09
Q 17	AR 14		4	RESIDENCIA COLETIV	700,00	566.035,75	693,09
Q 17	CL 02 A 18 PAR		11	COMERCIO LOCAL	400,00	89.774,98	564,69
Q 17	AR 01 A 09		79	OUTROS	700,00	68.254,49	420,02
Q 17	LE 2 4 E 6		79	OUTROS	700,00	68.254,49	420,02
Q 17	AEC 01	UNICO	51	CLUBES	69.862,00	463.080,43	406,02



GOVERNO DO DISTRITO FEDERAL
SECRETARIA DE ESTADO DA FAZENDA
Subsecretaria da Receita

PROTOCOLO LEGISLATIVO
PL Nº 533/07
Fls. Nº 275/2



Anexo Único do Projeto de Lei número de de
PVI - Pauta de Valores de Imóveis para Incidência do IPTU Exercício de : 2008

Quadra	Conj/Blocos	Lotes	Cód Natureza	Área Ter. (M2)	Vir Terreno (R\$)	Vir M2 Const (R\$)
Q 18	ABCD 158 OU 1	01 A 44	1 RESIDENCIA INDIVID	100,00 A 239,99	21.767,48	362,33
Q 18	E F	01 A 28	1 RESIDENCIA INDIVID	240,00	28.641,43	362,33
Q 18	G	01 A 27 IMP	1 RESIDENCIA INDIVID	240,00	28.641,43	362,33
Q 18	H	01 A 19 IMP	1 RESIDENCIA INDIVID	240,00	28.641,43	362,33
Q 18	I	02 A 16 PAR	1 RESIDENCIA INDIVID	240,00	28.641,43	362,33
Q 18	J L	01 A 20	1 RESIDENCIA INDIVID	240,00	28.641,43	362,33
Q 18	K M	01 A 16	1 RESIDENCIA INDIVID	240,00	28.641,43	362,33
Q 18	N	02 A 20 PAR	1 RESIDENCIA INDIVID	240,00	28.641,43	362,33
Q 18	O P	01 A 16	1 RESIDENCIA INDIVID	240,00	28.641,43	362,33
Q 18	AE 1	RESERV. CAES	81 AGUA E ESGOTOS	6.755,00	201.333,30	525,02
Q 18	AE 2	RESERV. CAES	81 AGUA E ESGOTOS	4.667,00	152.890,10	525,02
POSTO DF 150	KM 7		76 POSTO DE LAVAGEM E	17.609,00	2.564.674,49	614,60
TODAS	TODOS	TODOS	7 ASSENTAMENTOS(DE	50,00 A 150,00	8.495,17	288,83
TODAS	TODOS	TODOS	7 ASSENTAMENTOS(DE	151,00 A 300,00	11.893,24	288,83
TODAS	TODOS	TODOS	7 ASSENTAMENTOS(DE	301,00 A 500,00	21.237,93	288,83
TODAS	TODOS	TODOS	7 ASSENTAMENTOS(DE	501,00 A 1.000,00	33.980,68	288,83
TODAS	TODOS	TODOS	7 ASSENTAMENTOS(DE	1.001,00 A 1.500,00	42.475,85	288,83
TODAS	TODOS	TODOS	7 ASSENTAMENTOS(DE	1.501,00 A 2.000,00	59.466,19	288,83
TODAS	TODOS	TODOS	7 ASSENTAMENTOS(DE	2.001,00 A 3.000,00	76.456,53	288,83
TODAS	TODOS	TODOS	7 ASSENTAMENTOS(DE	3.001,00 A 5.000,00	84.951,70	288,83
TODAS	TODOS	TODOS	7 ASSENTAMENTOS(DE	5.001,00 A 10.000,00	169.903,40	288,83
TODAS	TODOS	TODOS	7 ASSENTAMENTOS(DE	10.001,00 A 20.000,00	297.330,95	288,83
TODAS	TODOS	TODOS	7 ASSENTAMENTOS(DE	20.001,00 A 30.000,00	424.758,50	288,83
ST URB 5 ZEV 1			76 POSTO DE LAVAGEM E	17.609,00	2.564.674,49	614,60
CENTRO DE REC.	DE RADIO	LT 1 A 11	34 COMUNICACAO/RADIO	500.000,00	283.590,25	438,07
ST UBR	AR	ATE 150 M2	120 RESIDENCIAL UTILIZ	150,00	65.929,51	452,91
		151 A 300 M2	120 RESIDENCIAL UTILIZ		72.522,46	452,91
		301 A 600 M2	120 RESIDENCIAL UTILIZ		79.115,41	452,91
	AR 1 A 11		32 MEDICO/HOSPITALAR	2.544,00	56.718,02	547,59
			42 ENSINO 10.GRAU	6.302,00	73.504,82	406,02
			42 ENSINO 10.GRAU	6.429,00	77.180,06	406,02
		2001 A 2500M	43 JARDIM INFANCIA	2.500,00	35.002,30	490,00
		2501 A 3500	43 JARDIM INFANCIA	3.500,00	52.503,45	490,00
		3501 A 5500	43 JARDIM INFANCIA	5.500,00	70.004,60	490,00
			44 CRECHE/MATERNAL	1.570,00	25.726,69	507,52
			44 CRECHE/MATERNAL	1.722,00	29.401,93	507,52
			44 CRECHE/MATERNAL	2.230,00	36.752,41	507,52
			53 PARQUES	22.280,00	245.016,10	507,52
			67 ADMINISTRACAO COMI	1.711,00	70.004,60	490,00
			71 FEIRAS LIVRES	3.270,00	93.125,43	372,47
			81 AGUA E ESGOTOS	705,00	28.001,85	525,02
			84 SEGURANCA PUBLICA	687,00	28.001,85	525,02
			120 RESIDENCIAL UTILIZ	26.199,00	659.295,10	452,91
		301 A 500M	104 INSTITUCIONAL	500,00	17.501,15	490,00
		501 A 1000M	104 INSTITUCIONAL	1.000,00	35.002,30	490,00

Cidade Taquatinga

Setor: 920803 AREA DE DESENVOLVIMENTO ECONOMICO

Quadra	Conj/Blocos	Lotes	Natureza	Área Ter. (M2)	Vir Terreno (R\$)	Vir M2 Const (R\$)
AREA DESENVOLV	ECONOMICO A	S.CLARAS				
ATE 150 M2			10 COMERCIAL	150,00	14.081,14	299,20
151 A 300 M2			10 COMERCIAL	300,00	28.162,28	299,20
301 A 600 M2			10 COMERCIAL	600,00	42.243,42	299,20
601 A 1000 M2			10 COMERCIAL	1.000,00	56.324,56	299,20
1001 A 1500 M2			10 COMERCIAL	1.500,00	70.405,70	299,20
1501 A 2000 M2			10 COMERCIAL	2.000,00	84.486,84	299,20

EMITIR PAUTA IPTU

terça-feira, 2 de outubro de 2007

10:33:11





GOVERNO DO DISTRITO FEDERAL
SECRETARIA DE ESTADO DA FAZENDA
Subsecretaria da Receita

PROTOCOLO LEGISLATIVO
PL Nº 533 / 07
Fls. Nº 276 R

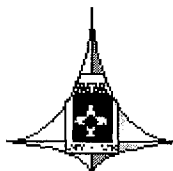


Anexo Único do Projeto de Lei número de de
PVI - Pauta de Valores de Imóveis para Incidência do IPTU Exercício de : 2008

Quadra	Conj/Blocos	Lotes	Cód Natureza	Área Ter. (M2)	Vir Terreno (R\$)	Vir M2 Const (R\$)
2001 A 3000 M2			10 COMERCIAL	3.000,00	98.567,98	299,20
3001 A 5000 M2			10 COMERCIAL	5.000,00	140.811,40	299,20
5001 A 10000M2			10 COMERCIAL	10.000,00	211.217,10	299,20
10001 A20000M2			10 COMERCIAL	20.000,00	281.622,80	299,20
20001 A50000M2			10 COMERCIAL	50.000,00	422.434,20	299,20
50001A120000M2			10 COMERCIAL	20.000,00	704.057,00	299,20

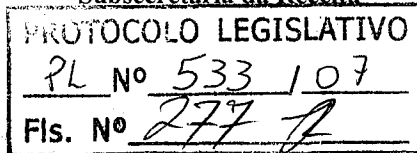
Setor: 920665 BAIRRO AGUAS CLARAS

Quadra	Conj/Blocos	Lotes	Natureza	Área Ter. (M2)	Vir Terreno (R\$)	Vir M2 Const (R\$)
BAIRRO AGUAS	CLARAS					
QS-01 RUA 200		1	97 ENTIDADES CULTURAI	2.975,53	1.336.281,81	398,85
		4/7	97 ENTIDADES CULTURAI	2.000,00	890.854,54	398,85
		2	97 ENTIDADES CULTURAI	7.101,89	3.117.990,89	398,85
		3/6	97 ENTIDADES CULTURAI	1.500,00	668.140,91	398,85
QS-1 RUA 210		5/9 A 21-IMPARE	97 ENTIDADES CULTURAI	1.200,00	445.427,27	398,85
		02 04 06	38 TRANSP DE PASSAG/M	7.500,00	3.234.487,58	521,56
		08 A 32-PARES	38 TRANSP DE PASSAG/M	940,00	575.629,15	521,56
		34 36 38	38 TRANSP DE PASSAG/M	7.500,00	3.234.487,58	521,56
		40	10 COMERCIAL	44.362,26	10.350.683,00	496,95
		1/11/15/23/25	97 ENTIDADES CULTURAI	1.400,00	445.427,27	398,85
		3/5/7/9/13	97 ENTIDADES CULTURAI	1.200,00	356.341,82	398,85
		17/19	97 ENTIDADES CULTURAI	1.800,00	534.512,72	398,85
		21	40 ENSINO SUPERIOR	1.577,39	1.507.600,11	521,56
QS-1 RUA 212		2	10 COMERCIAL	2.243,00	517.534,15	496,95
		4/6/8	10 COMERCIAL	1.750,00	414.027,32	496,95
		01	38 TRANSP DE PASSAG/M	10.500,00	3.234.487,58	521,56
		03/17	38 TRANSP DE PASSAG/M	7.500,00	3.234.487,58	521,56
		05/07/09	38 TRANSP DE PASSAG/M	15.000,00	8.250.684,42	521,56
		11/13/15	38 TRANSP DE PASSAG/M	22.500,00	8.250.684,42	521,56
		19/21/23	38 TRANSP DE PASSAG/M	28.500,00	10.443.557,36	521,56
QS-1 RUA 214		2/3/4	38 TRANSP DE PASSAG/M	940,00	575.629,15	521,56
		10 A 14 E 30	38 TRANSP DE PASSAG/M	940,00	575.629,15	521,56
		6/8 JUNTOS	38 TRANSP DE PASSAG/M	1.880,00	1.151.258,29	521,56
		16 A 28	38 TRANSP DE PASSAG/M	6.580,00	4.056.814,93	521,56
QS-01 RUA 220		1/3/5	97 ENTIDADES CULTURAI	300,00	133.628,18	398,85
QS-01 RUA 221		2	97 ENTIDADES CULTURAI	76.074,00	17.817.090,80	398,85
		4	97 ENTIDADES CULTURAI	1.505,00	668.140,91	398,85
		6	97 ENTIDADES CULTURAI	1.225,00	579.055,45	398,85
		8/12/14	97 ENTIDADES CULTURAI	1.050,00	445.427,27	398,85
		10	97 ENTIDADES CULTURAI	860,00	222.713,64	398,85
		16	97 ENTIDADES CULTURAI	2.627,46	1.113.568,18	398,85
QS-01 RUA 240		1/3/5	97 ENTIDADES CULTURAI	900,00	445.427,27	398,85
QS-01 RUA 260		1/3/5	97 ENTIDADES CULTURAI	2.940,00	1.336.281,81	398,85
		2/4/6	97 ENTIDADES CULTURAI	1.200,00	445.427,27	398,85
QS-01 RUA 260		7	97 ENTIDADES CULTURAI	5.304,00	2.227.136,35	398,85
QS-01 RUA 400		1	97 ENTIDADES CULTURAI	9.968,00	4.231.559,07	398,85
		2/4/8	97 ENTIDADES CULTURAI	12.350,00	5.345.127,24	398,85
		3	97 ENTIDADES CULTURAI	2.000,00	890.854,54	398,85
		6	97 ENTIDADES CULTURAI	875,70	178.170,91	398,85
QS-01 RUA 420		2	97 ENTIDADES CULTURAI	9.390,31	4.008.845,43	398,85
QS-01 RUA 440		2/4/6	97 ENTIDADES CULTURAI	946,00	445.427,27	398,85
QS-01 RUA 600		1/3	97 ENTIDADES CULTURAI	10.900,00	4.454.272,70	398,85
		2/5/7	97 ENTIDADES CULTURAI	1.800,00	890.854,54	398,85
QS-01 RUA 800		1	97 ENTIDADES CULTURAI	14.345,00	6.235.981,78	398,85
		2	97 ENTIDADES CULTURAI	1.946,00	890.854,54	398,85
		6/8/10	97 ENTIDADES CULTURAI	1.395,00	668.140,91	398,85
		3	97 ENTIDADES CULTURAI	9.598,67	4.008.845,43	398,85
		4	97 ENTIDADES CULTURAI	961,35	445.427,27	398,85
QS-01 RUA 820		2/4	97 ENTIDADES CULTURAI	1.600,00	890.854,54	398,85
QS-01 AV. ARN		2/4	97 ENTIDADES CULTURAI	1.255,00	445.427,27	398,85



GOVERNO DO DISTRITO FEDERAL
SECRETARIA DE ESTADO DA FAZENDA

Subsecretaria da Receita



Anexo Único do Projeto de Lei número de de
PVI - Pauta de Valores de Imóveis para Incidência do IPTU Exercício de : 2008


Quadra	Conj/Blocos	Lotes	Cód Natureza	Área Ter. (M2)	Vlr Terreno (R\$)	Vlr M2 Const (R\$)
QS-01 PR.AC		6	97 ENTIDADES CULTURAI	1.920,00	890.854,54	398,85
		1/2/3/4/5/6	11 COMERCIO LOCAL	50,00	53.712,00	483,52
		1/2/3	11 COMERCIO LOCAL	150,00	80.568,00	483,52
QS-01 PR.200A		4	11 COMERCIO LOCAL	1.210,00	268.560,00	483,52
		1/2/3	97 ENTIDADES CULTURAI	300,00	133.628,18	398,85
		4	97 ENTIDADES CULTURAI	780,00	334.070,45	398,85
QS-01 PR.400A		5/6/7	97 ENTIDADES CULTURAI	450,00	222.713,64	398,85
		1	11 COMERCIO LOCAL	350,00	107.424,00	483,52
		2	11 COMERCIO LOCAL	525,00	134.280,00	483,52
SE DESMEMBRADO	M2 CONSTX1,5					
QS-01 PR.400B		1	11 COMERCIO LOCAL	1.709,55	644.544,00	483,52
		2	11 COMERCIO LOCAL	705,00	214.848,00	483,52
		3/4	11 COMERCIO LOCAL	480,00	134.280,00	483,52
QS-2 RUA 100		04	34 COMUNICACAO/RADIO	42.878,00	2.211.270,93	445,72
		07	51 CLUBES	12.806,35	2.528.656,56	398,85
		9	97 ENTIDADES DE ASSIS	11.873,54	651.009,13	398,85
		1/3	97 ENTIDADES CULTURAI	1.000,00	445.427,27	398,85
		2	97 ENTIDADES CULTURAI	754,00	356.341,82	398,85
		4	97 ENTIDADES CULTURAI	6.612,78	2.895.277,26	398,85
		5/6/10/12	97 ENTIDADES CULTURAI	1.500,00	668.140,91	398,85
		8	97 ENTIDADES CULTURAI	2.000,00	890.854,54	398,85
QS-02 RUA 110		1/3/6/8	97 ENTIDADES CULTURAI	1.000,00	445.427,27	398,85
		2/4	97 ENTIDADES CULTURAI	850,00	400.884,54	398,85
QS-02 RUA 111		1/3/5/7	97 ENTIDADES CULTURAI	800,00	356.341,82	398,85
		2/4	97 ENTIDADES CULTURAI	3.500,00	1.336.281,81	398,85
QS-2 RUA 120		3	11 COMERCIO LOCAL	692,00	161.136,00	483,52
		6	11 COMERCIO LOCAL	800,00	171.878,40	483,52
QS-02 RUA 120		1/2/4/5	97 ENTIDADES CULTURAI	800,00	445.427,27	398,85
		7/9	97 ENTIDADES CULTURAI	1.092,44	534.512,72	398,85
QS-2 RUA 130		02	51 CLUBES	5.213,47	1.027.909,17	398,85
		1/3	97 ENTIDADES CULTURAI	930,00	445.427,27	398,85
		5	97 ENTIDADES CULTURAI	2.264,00	890.854,54	398,85
		7	97 ENTIDADES CULTURAI	1.750,00	801.769,09	398,85
		6	97 ENTIDADES CULTURAI	90.047,00	20.044.227,15	398,85
		4	40 ENSINO SUPERIOR	42.878,00	13.779.465,01	521,56
QS-2 RUA 300		02	40 ENSINO SUPERIOR	11.904,99	1.507.600,11	521,56
		3360 A 4200	42 ENSINO 10.GRAU	3.700,00	1.370.545,58	398,85
		06	51 CLUBES	4.068,00	801.769,15	398,85
		08	51 CLUBES	3.308,00	647.582,78	398,85
		10	51 CLUBES	14.878,81	2.878.145,68	398,85
		12	51 CLUBES	20.450,00	4.029.403,95	398,85
		1/3/5/7	97 ENTIDADES CULTURAI	420,00	222.713,64	398,85
		2	97 ENTIDADES CULTURAI	11.904,99	5.345.127,24	398,85
		4	97 ENTIDADES CULTURAI	1.865,60	890.854,54	398,85
		9/13/17	97 ENTIDADES CULTURAI	900,00	1.781.709,08	398,85
QS-2 RUA 300	11/15	97 ENTIDADES CULTURAI	700,00	356.341,82	398,85	
QS-02 RUA 500	1/2/10/12/14	97 ENTIDADES CULTURAI	1.650,00	668.140,91	398,85	
QS-02 RUA 500	4/6/8	97 ENTIDADES CULTURAI	1.050,00	445.427,27	398,85	
QS-02 PR.AC		1	11 COMERCIO LOCAL	360,00	107.424,00	483,52
		2	11 COMERCIO LOCAL	240,00	107.424,00	483,52
		3	11 COMERCIO LOCAL	750,00	241.704,00	483,52
		4	11 COMERCIO LOCAL	450,00	134.280,00	483,52
QS-2 PR-300	1/2	11 COMERCIO LOCAL	300,00	85.939,20	483,52	

EMITIR PAUTA IPTU

terça-feira, 2 de outubro de 2007

10:33:11





GOVERNO DO DISTRITO FEDERAL
SECRETARIA DE ESTADO DA FAZENDA
Subsecretaria da Receita

PROTOCOLO LEGISLATIVO
PL Nº 533107
Fls. Nº 278



Anexo Único do Projeto de Lei número de de
PVI - Pauta de Valores de Imóveis para Incidência do IPTU Exercício de : 2008

Quadra	Conj/Blocos	Lotes	Cód Natureza	Área Ter. (M2)	Vlr Terreno (R\$)	Vlr M2 Const (R\$)
		3	11 COMERCIO LOCAL	450,00	134.280,00	483,52
		4	11 COMERCIO LOCAL	240,00	69.825,60	483,52
		5/6	11 COMERCIO LOCAL	180,00	53.712,00	483,52
		7	11 COMERCIO LOCAL	1.200,00	322.272,00	483,52
		8	11 COMERCIO LOCAL	2.000,00	537.120,00	483,52
QS-3 EPCT		1	19 OUTROS COMERCIAIS	9.234,97	644.521,24	376,27
QS-3 EPCT		11/29	98 AREAS ESPECIAIS P/ E	4.032,00	2.159.578,84	479,99
QS-03		3	11 COMERCIO LOCAL	2.260,00	346.979,52	483,52
		5	11 COMERCIO LOCAL	1.800,00	275.542,56	483,52
		13/15/21	11 COMERCIO LOCAL	1.680,00	404.988,48	483,52
		23	11 COMERCIO LOCAL	1.650,00	252.983,52	483,52
		25/27	11 COMERCIO LOCAL	1.650,00	404.988,48	483,52
		19/19A/19B/19C	13 COMERCIO/RESIDENCI	420,00	134.317,32	477,81
		7/9/17	11 COMERCIO LOCAL	1.680,00	257.817,60	483,52
		31/33/35/37	13 COMERCIO/RESIDENCI	630,00	201.769,24	477,81
		39	13 COMERCIO/RESIDENCI	867,00	277.432,71	477,81
QS-3 RUA 420		2	51 CLUBES	60.000,00	8.881.135,23	398,85
		4	51 CLUBES	60.000,00	8.881.135,23	398,85
QS-3 RUA 430		1	4 RESIDENCIA COLETIV	1.076,00	302.591,89	519,94
		7	4 RESIDENCIA COLETIV	1.058,00	302.591,89	519,94
		9	4 RESIDENCIA COLETIV	1.024,72	302.591,89	519,94
		3	4 RESIDENCIA COLETIV	891,60	272.332,70	519,94
		5	4 RESIDENCIA COLETIV	974,80	272.332,70	519,94
QS-3 RUA 432		1	4 RESIDENCIA COLETIV	943,00	526.509,89	519,94
		3	4 RESIDENCIA COLETIV	1.125,75	344.954,75	519,94
		5/7	4 RESIDENCIA COLETIV	1.318,58	729.246,45	519,94
QS-3 RUA 450		2/4/6/8	13 COMERCIO/RESIDENCI	672,00	205.875,01	477,81
		10	13 COMERCIO/RESIDENCI	962,00	307.932,71	477,81
QS-3 RUA 450		1	51 CLUBES	50.225,00	7.431.783,30	398,85
QS-03 RUA 452		1	51 CLUBES	3.546,00	1.017.630,08	398,85
QS-3-PRACA400A		6 A 13	10 COMERCIAL	90,00	72.454,78	496,95
		1 A 5	13 COMERCIO/RESIDENCI	800,00	256.317,32	477,81
QS 3 PRACA 420		1/2/3/4	13 COMERCIO/RESIDENCI	420,00	134.317,32	477,81
SE DESMEMBRADO	M2 CONST X 1,5					
QS-05 EPTG		1	75 POSTO DE ABASTECIM	2.000,00	4.299.099,10	627,43
		16	51 CLUBES	75.000,00	9.867.928,03	398,85
QS-05		03	81 AGUA E ESGOTOS	24.000,00	1.755.668,86	382,90
QS-05 EPCT		1	98 AREAS ESPECIAIS P/ E	2.690,00	723.688,65	479,99
		5	98 AREAS ESPECIAIS P/ E	4.227,00	2.274.450,06	479,99
QS-05 AV.AREAL		9/9A/9B/9C	10 COMERCIAL	166,00	129.383,54	496,95
		1/3/5	13 COMERCIO/RESIDENCI	675,00	187.692,32	477,81
		13 A 17-IM	13 COMERCIO/RESIDENCI	815,00 A 867,00	215.846,17	477,81
		6/40/44	13 COMERCIO/RESIDENCI	940,00 A 1.060,00	177.721,17	477,81
		42	13 COMERCIO/RESIDENCI	1.001,00	301.480,79	477,81
		8/10/12/14/16/18	13 COMERCIO/RESIDENCI	250,00 A 300,00	96.192,31	477,81
		4	13 COMERCIO/RESIDENCI	1.830,56	551.346,19	477,81
		11	13 COMERCIO/RESIDENCI	840,86	253.384,63	477,81
		19	13 COMERCIO/RESIDENCI	1.736,00	326.701,94	477,81
		22	13 COMERCIO/RESIDENCI	2.135,79	643.432,73	477,81
		2	51 CLUBES	9.203,00	1.531.584,66	398,85
		26/28/30/32/34	13 COMERCIO/RESIDENCI	305,00	99.125,01	477,81
		36/38	13 COMERCIO/RESIDENCI	305,00	99.125,01	477,81
		7	98 AREAS ESPECIAIS P/ E	1.808,00	976.405,33	479,99
		20	98 AREAS ESPECIAIS P/ E	4.042,00	2.171.065,96	479,99
		24	98 AREAS ESPECIAIS P/ E	2.331,66	1.252.096,24	479,99
QS-05 PRACA	AC-1	1 A 5 E 8 A 12	10 COMERCIAL	140,00	108.682,17	496,95
		3-8	13 COMERCIO/RESIDENCI	140,00	11.144,23	477,81
		6/7	13 COMERCIO/RESIDENCI	300,00	96.192,31	477,81
QS-05 PRACA AC	-2	1 A 10	10 COMERCIAL	100,00	77.630,12	496,95

EMITIR PAUTA IPTU

terça-feira, 2 de outubro de 2007

10:33:11





GOVERNO DO DISTRITO FEDERAL
SECRETARIA DE ESTADO DA FAZENDA
Subsecretaria da Receita

PROTOCOLO LEGISLATIVO
PL Nº 533 / 07
Fls. Nº 279



Anexo Único do Projeto de Lei número de de
PVI - Pauta de Valores de Imóveis para Incidência do IPTU Exercício de : 2008


Quadra	Conj/Blocos	Lotes	Cód Natureza	Área Ter. (M2)	Vir Terreno (R\$)	Vir M2 Const (R\$)
QS-05 PRACA 31	0A	1 A 6	10 COMERCIAL	75,00	56.928,76	496,95
QS-05 PRACA 31	0B	1 A 6	10 COMERCIAL	75,00	56.928,76	496,95
QS-05 PRACA 31	0A E 310B	PROJ. A/B/C/D	4 RESIDENCIA COLETIV	480,00	90.777,57	519,94
QS-05 PRACA 40	0A	17	13 COMERCIO/RESIDENCI	2.120,00	117.307,70	477,81
SE DESMEMBRADO	M2 CONST X 1.5					
QS-05 PRACA 40	0B	1 A 12	10 COMERCIAL	50,00	36.227,39	496,95
QS-05 PRACA 80	00B	1 A 10	10 COMERCIAL	50,00	36.227,39	496,95
QS-05 PRACA100		1 A 9	10 COMERCIAL	50,00	36.227,39	496,95
QS-05-RUA 100		1/11/25/27	1 RESIDENCIA INDIVID	193,00	119.981,56	419,46
		3/5/7/9	1 RESIDENCIA INDIVID	112,00	81.879,31	419,46
		13/15/17/19/21/23	1 RESIDENCIA INDIVID	105,00	79.447,25	419,46
		29/31	1 RESIDENCIA INDIVID	112,00	81.879,31	419,46
		33/35/37/39	1 RESIDENCIA INDIVID	105,00	79.447,25	419,46
		2	98 AREAS ESPECIAIS P/ E	5.057,20	2.722.447,80	479,99
		4	98 AREAS ESPECIAIS P/ E	2.584,15	1.389.941,70	479,99
		6	98 AREAS ESPECIAIS P/ E	2.854,15	1.539.274,28	479,99
QS-05 RUA 110	LOTES PARES	2 A 12 E 18 A 28	1 RESIDENCIA INDIVID	105,00	79.447,25	419,46
		14 E 16	1 RESIDENCIA INDIVID	193,00	119.981,56	419,46
QS-05 RUA 111		1 A 8	1 RESIDENCIA INDIVID	112,50	81.879,31	419,46
QS-05 RUA 120		1/3/5/7	1 RESIDENCIA INDIVID	105,00	79.447,25	419,46
		9	1 RESIDENCIA INDIVID	4.820,00	1.013.357,75	419,46
		11	1 RESIDENCIA INDIVID	3.049,00	668.005,43	419,46
QS-05 RUA 121		1 A 12/14 A 24	1 RESIDENCIA INDIVID	105,00	79.447,25	419,46
		13	1 RESIDENCIA INDIVID	165,64	100.930,43	419,46
QS-05 RUA 123		1A8 10 A 14 PA	1 RESIDENCIA INDIVID	105,00	79.447,25	419,46
QS-05 RUA 125		1 A 12/14/16	1 RESIDENCIA INDIVID	105,00	79.447,25	419,46
		18	1 RESIDENCIA INDIVID	180,00	115.522,78	419,46
QS-05 RUA 130		1 A 11	1 RESIDENCIA INDIVID	105,00	79.447,25	419,46
		12 A 16	1 RESIDENCIA INDIVID	105,00	79.447,25	419,46
QS-05 RUA 300		6/8/10/12	1 RESIDENCIA INDIVID	112,00	81.879,31	419,46
		4 E 14	1 RESIDENCIA INDIVID	193,00	119.981,56	419,46
		11	10 COMERCIAL	7.461,00	17.647.914,52	496,95
QS-05 RUA 300		2	13 COMERCIO/RESIDENCI	611,00	195.317,32	477,81
		1	51 CLUBES	18.685,00	2.857.587,49	398,85
		3	51 CLUBES	5.758,00	955.955,53	398,85
		5/16/18/20/22	51 CLUBES	3.630,00	606.466,41	398,85
		7/24/26/28	97 ENTIDADES CULTURAI	2.500,00	1.282.830,54	398,85
		36	97 ENTIDADES CULTURAI	2.103,00	1.077.933,99	398,85
		9	97 ENTIDADES CULTURAI	4.280,00	2.200.410,71	398,85
		30/32/34	97 ENTIDADES CULTURAI	1.120,00	574.601,18	398,85
QS 05 RUA 310		1	4 RESIDENCIA COLETIV	7.455,00	2.118.143,23	519,94
QS 05 RUA 310		12	97 ENTIDADES CULTURAI	1.120,00	574.601,18	398,85
		5	13 COMERCIO/RESIDENCI	1.828,00	550.759,65	477,81
		24	13 COMERCIO/RESIDENCI	1.828,00	344.298,10	477,81
		11/13/14/15/16	13 COMERCIO/RESIDENCI	465,00	148.980,78	477,81
		18	13 COMERCIO/RESIDENCI	465,00	28.153,85	477,81
		09/20	13 COMERCIO/RESIDENCI	433,00	148.980,78	477,81
		3/7/22	1 RESIDENCIA INDIVID	7.503,00	1.254.536,89	419,46
		2/4/8/10	97 ENTIDADES CULTURAI	1.120,00	659.232,36	398,85
		6	97 ENTIDADES CULTURAI	2.103,00	1.077.933,99	398,85
		17/19	97 ENTIDADES CULTURAI	3.720,00	1.509.998,45	398,85
QS-5 RUA 311		1/3/5/7/9	13 COMERCIO/RESIDENCI	415,00 A 448,00	143.115,39	477,81

EMITIR PAUTA IPTU

terça-feira, 2 de outubro de 2007

10:33:11





GOVERNO DO DISTRITO FEDERAL
SECRETARIA DE ESTADO DA FAZENDA
Subsecretaria da Receita

PROTOCOLO LEGISLATIVO
PL Nº 533 / 07
Fls. Nº 280



Anexo Único do Projeto de Lei número de de
PVI - Pauta de Valores de Imóveis para Incidência do IPTU Exercício de : 2008

Quadra	Conj/Blocos	Lotes	Cód Natureza	Área Ter. (M2)	Vlr Terreno (R\$)	Vlr M2 Const (R\$)
QS-5 RUA 312		11	13 COMERCIO/RESIDENCI	761,00 A 762,00	244.000,02	477,81
		1 A 15-IMPARES	1 RESIDENCIA INDIVID	105,00	79.447,25	419,46
		8/10/12	13 COMERCIO/RESIDENCI	415,00 A 450,00	143.115,39	477,81
		2/4/6	13 COMERCIO/RESIDENCI	1.260,00 A 1.270,00	81.528,85	477,81
		14/16	51 CLUBES	75.000,00	1.110.141,90	398,85
QS 05 RUA 320		1 A 16	1 RESIDENCIA INDIVID	105,00	79.447,25	419,46
QS-05 RUA 400		1/11/13 E 23	1 RESIDENCIA INDIVID	193,00	119.981,56	419,46
		15/17/19/21	1 RESIDENCIA INDIVID	105,00	79.447,25	419,46
		3/5/7/9	1 RESIDENCIA INDIVID	112,00	81.879,31	419,46
		2/4/6/8/10/12	13 COMERCIO/RESIDENCI	300,00	96.192,31	477,81
		14/16	51 CLUBES	1.923,00	267.256,38	398,85
		25	51 CLUBES	17.268,00	2.878.145,68	398,85
		27	51 CLUBES	10.677,00	1.654.933,76	398,85
QS-05 RUA 410		2/4/6/8	1 RESIDENCIA INDIVID	105,00	79.447,25	419,46
		10/ A 24-PARES	1 RESIDENCIA INDIVID	112,00	81.879,31	419,46
		26	1 RESIDENCIA INDIVID	193,00	119.981,56	419,46
		1/3	13 COMERCIO/RESIDENCI	1.146,00 A 1.190,00	358.375,02	477,81
QS-05 RUA 412		1-3-9 A 13	1 RESIDENCIA INDIVID	105,00	79.447,25	419,46
QS-05 RUA 412		DEMAIS	1 RESIDENCIA INDIVID	112,00	81.879,31	419,46
QS-05 RUA 414		TODOS C /105 M	1 RESIDENCIA INDIVID	105,00	79.447,25	419,46
3S-05 RUA 414		TODOS C /112 M	1 RESIDENCIA INDIVID	112,00	81.879,31	419,46
QS-05 SE DESMEMBRADO	RUA 416 M2XCONSTX1,5	1	1 RESIDENCIA INDIVID	3.449,56	725.564,15	419,46
		6 A 10-PARES	1 RESIDENCIA INDIVID	105,00	79.447,25	419,46
		2-4-12-14	1 RESIDENCIA INDIVID	112,00	81.879,31	419,46
QS-05 RUA 420		1	13 COMERCIO/RESIDENCI	300,00	96.192,31	477,81
QS-05 RUA 430		1 A 7 E 9 A 12	1 RESIDENCIA INDIVID	105,00	79.447,25	419,46
QS-05 RUA 430		8	1 RESIDENCIA INDIVID	200,00	122.413,62	419,46
QS-05 RUA 450		1-3-5-7	1 RESIDENCIA INDIVID	105,00	79.447,25	419,46
		9 A 19 IMPAR	1 RESIDENCIA INDIVID	112,00	81.879,31	419,46
		2-4-6-8 A 21-23	1 RESIDENCIA INDIVID	112,00	81.879,31	419,46
		25	1 RESIDENCIA INDIVID	193,00	119.981,56	419,46
		22	1 RESIDENCIA INDIVID	2.812,00	648.548,96	419,46
		10 A 20 PAR	1 RESIDENCIA INDIVID	112,00	81.879,31	419,46
		1 A 9 E 11	1 RESIDENCIA INDIVID	105,00	79.447,25	419,46
QS-05 RUA 454		1 A 9 E 11	1 RESIDENCIA INDIVID	105,00	79.447,25	419,46
QS-05 RUA 456		6	1 RESIDENCIA INDIVID	178,00	115.522,78	419,46
QS-05 RUA 456		2 E 4	1 RESIDENCIA INDIVID	105,00	79.447,25	419,46
QS-05 RUA 470		TODOS C/ 105 M	1 RESIDENCIA INDIVID	105,00	79.447,25	419,46
QS-05 RUA 470		32	1 RESIDENCIA INDIVID	150,00	96.066,31	419,46
		TODOS C/ 112 M	1 RESIDENCIA INDIVID	112,00	81.879,31	419,46
QS-05 RUA 600		TODOS C/ 112 M	1 RESIDENCIA INDIVID	112,00	81.879,31	419,46
		17	1 RESIDENCIA INDIVID	193,00	119.981,56	419,46
		TODOS C/ 105 M	1 RESIDENCIA INDIVID	105,00	79.447,25	419,46
		02 A 20 PAR	10 COMERCIAL	105,00	82.805,46	496,95
		19/21	98 AREAS ESPECIAIS P/ E	1.800,00	941.943,96	479,99
QS-05 RUA 800		22/23	98 AREAS ESPECIAIS P/ E	2.820,00	1.516.300,04	479,99
		24	98 AREAS ESPECIAIS P/ E	4.162,00	2.239.988,69	479,99
		2/16/26/28	1 RESIDENCIA INDIVID	193,00	119.981,56	419,46
		DEMAIS	1 RESIDENCIA INDIVID	105,00	79.447,25	419,46
		44/46/48	13 COMERCIO/RESIDENCI	520,00 A 525,00	92.673,08	477,81
		50 A 60 PAR	13 COMERCIO/RESIDENCI	261,00 A 262,00	83.875,01	477,81
		62	13 COMERCIO/RESIDENCI	510,00 A 525,00	129.038,47	477,81
66	13 COMERCIO/RESIDENCI	3.460,00 A 3.470,00	652.817,35	477,81		
QS-05 RUA 810		64	13 COMERCIO/RESIDENCI	460,00 A 470,00	118.480,78	5.255,91
		1 A 8	10 COMERCIAL	72,00	56.928,76	496,95
QS-05 RUA 820		1/3 A 16/18	1 RESIDENCIA INDIVID	112,00	81.879,31	419,46

EMITIR PAUTA IPTU

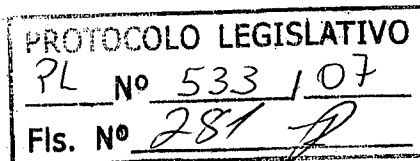
terça-feira, 2 de outubro de 2007

10:33:11



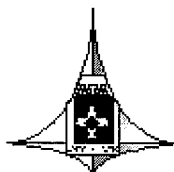


GOVERNO DO DISTRITO FEDERAL
SECRETARIA DE ESTADO DA FAZENDA
Subsecretaria da Receita

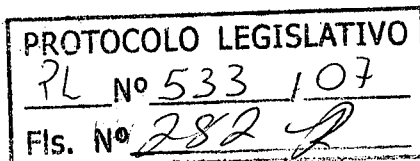


Anexo Único do Projeto de Lei número de de
PVI - Pauta de Valores de Imóveis para Incidência do IPTU Exercício de : 2008

Quadra	Conj/Blocos	Lotes	Cód Natureza	Área Ter. (M2)	Vlr Terreno (R\$)	Vlr M2 Const (R\$)
		20	1 RESIDENCIA INDIVID	193,00	119.981,56	419,46
		17	1 RESIDENCIA INDIVID	1.865,97	470.603,34	419,46
		02	13 COMERCIO/RESIDENCI	1.780,00 A 1.790,00	539.028,88	477,81
QS-05 RUA 822		2-4-11-13	1 RESIDENCIA INDIVID	105,00	79.447,25	419,46
QS-05 RUA 822		1-3-5 A 10-12-14	1 RESIDENCIA INDIVID	112,00	81.879,31	419,46
QS-05 RUA 824		TODOS C/ 105 M	1 RESIDENCIA INDIVID	105,00	79.447,25	419,46
QS-05 RUA 824		TODOS C/ 112 M	1 RESIDENCIA INDIVID	112,00	81.879,31	419,46
QS-05 RUA 826		1	1 RESIDENCIA INDIVID	343,00	168.217,39	419,46
		7	1 RESIDENCIA INDIVID	310,00	158.489,15	419,46
		2-4-6-8-10-12	1 RESIDENCIA INDIVID	105,00	79.447,25	419,46
		3	1 RESIDENCIA INDIVID	117,00	83.095,34	419,46
QS-05 RUA 840		1 A 16 E 18	1 RESIDENCIA INDIVID	112,00	81.879,31	419,46
QS-05 RUA 840		17	1 RESIDENCIA INDIVID	193,00	119.981,56	419,46
QS-05 RUA 842		1 A 12	1 RESIDENCIA INDIVID	105,00	79.447,25	419,46
QS-05 RUA 844		1 A 12	1 RESIDENCIA INDIVID	105,00	79.447,25	419,46
QS-05 RUA 860		1 A 18	1 RESIDENCIA INDIVID	112,00	81.879,31	419,46
QS-05 RUA 860		20	1 RESIDENCIA INDIVID	193,00	119.981,56	419,46
QS-05 RUA 860		22	98 AREAS ESPECIAIS P/ E	10.342,00	5.571.253,93	479,99
QS-05 RUA 861		TODOS C/105 M	1 RESIDENCIA INDIVID	105,00	79.447,25	419,46
QS-05 RUA 861		11	1 RESIDENCIA INDIVID	184,35	117.954,84	419,46
		TODOS C/112 M	1 RESIDENCIA INDIVID	112,00	81.879,31	419,46
QS-05 RUA 862		1 A 8	1 RESIDENCIA INDIVID	105,00	79.447,25	419,46
QS-05 RUA 863		1 A 6	1 RESIDENCIA INDIVID	105,00	79.447,25	419,46
		7	1 RESIDENCIA INDIVID	172,80	113.090,72	419,46
		8	1 RESIDENCIA INDIVID	225,84	132.141,85	419,46
QS-05 RUA 864		1 A 12	1 RESIDENCIA INDIVID	105,00	79.447,25	419,46
QS-05 RUA 865		1	1 RESIDENCIA INDIVID	105,00	79.447,25	419,46
		3	1 RESIDENCIA INDIVID	161,29	99.714,40	419,46
QS-05 RUA 866		1	1 RESIDENCIA INDIVID	198,00	122.413,62	419,46
		2/4/6/8	1 RESIDENCIA INDIVID	105,00	79.447,25	419,46
		3-7	1 RESIDENCIA INDIVID	152,00	97.282,34	419,46
		5	1 RESIDENCIA INDIVID	125,00	85.527,39	419,46
		9	1 RESIDENCIA INDIVID	172,00	113.090,72	419,46
QS-06	TODOS	ATE 250 M2	1 RESIDENCIA INDIVID	150,00	40.534,31	419,46
QS-06	CJ.610 BL.C	15	13 COMERCIO/RESIDENCI	128,00	67.451,93	477,81
	CJ.A.C	C-17	13 COMERCIO/RESIDENCI	128,00	58.653,85	477,81
		1 E 22 A 26	13 COMERCIO/RESIDENCI	128,00	67.451,93	477,81
	CJ 420 BL.B	1/18	13 COMERCIO/RESIDENCI	128,00	67.451,93	477,81
		19/20	13 COMERCIO/RESIDENCI	160,00	83.875,01	477,81
	CJ 430 BL A	1	44 CRECHE/MATERNAL	4.109,00	814.104,05	398,85
	CJ 430 BL B	1	42 ENSINO 10.GRAU	6.009,00	1.370.545,58	398,85
	CJ 430 BL.C	1	11 COMERCIO LOCAL	2.028,58	747.133,92	483,52
		3 A 17	13 COMERCIO/RESIDENCI	128,00	67.451,93	477,81
	CJ 610 BL.C	19 A 30	1 RESIDENCIA INDIVID	128,00	57.558,72	419,46
	RUA 100 BL.A	C1 A C6	13 COMERCIO/RESIDENCI	128,00	67.451,93	477,81
	RUA 100 BL.A	C7	13 COMERCIO/RESIDENCI	188,00	98.538,47	477,81
	RUA 200 BL.A	C1 A C11	13 COMERCIO/RESIDENCI	128,00	67.451,93	477,81
	RUA 200 BL.A	1	43 JARDIM INFANCIA	2.086,19	411.163,66	398,85
SE DESMEMBRADO	M2XCONSTX1,5					
QS-07 AV.AC		12/14/16/18/22/	1 RESIDENCIA INDIVID	200,00	122.413,62	419,46
		24/26/28/30/32/	1 RESIDENCIA INDIVID	200,00	122.413,62	419,46
		34/36	1 RESIDENCIA INDIVID	200,00	122.413,62	419,46
		20	1 RESIDENCIA INDIVID	400,00	187.673,86	419,46
		2/4	51 CLUBES	15.000,00	2.466.982,01	398,85
		6	51 CLUBES	18.800,00	3.145.402,06	398,85
		8	51 CLUBES	28.550,00	4.748.940,37	398,85
		10	98 AREAS ESPECIAIS P/ E	12.033,00	4.537.412,99	479,99
QS-07 PRACA AC		1 A 8	10 COMERCIAL	75,00	46.578,07	496,95



GOVERNO DO DISTRITO FEDERAL
SECRETARIA DE ESTADO DA FAZENDA
Subsecretaria da Receita

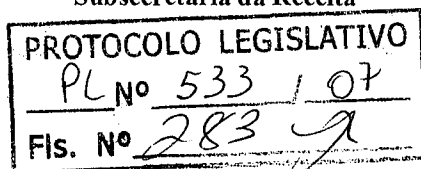


Anexo Único do Projeto de Lei número de de
PVI - Pauta de Valores de Imóveis para Incidência do IPTU Exercício de : 2008

Quadra	Conj/Blocos	Lotes	Cód Natureza	Área Ter. (M2)	Vir Terreno (R\$)	Vir M2 Const (R\$)
QS-07 PRACA200		1/2/3/4 5 A 12	10 COMERCIAL 10 COMERCIAL	200,00 75,00	124.208,20 46.578,07	496,95 496,95
QS-07 PRACA210	B	1	13 COMERCIO/RESIDENCI	800,00	256.317,32	477,81
QS-07 PRACA400		1/2/3/4	1 RESIDENCIA INDIVID	200,00	122.413,62	419,46
QS-07 PRACA600		1 2/3/4/5/6	10 COMERCIAL 10 COMERCIAL	234,00 100,00	150.084,90 62.104,10	496,95 496,95
QS-07 P.800A		1 A 6	10 COMERCIAL	75,00	56.928,76	496,95
QS-07 P.800B		1 A 10	4 RESIDENCIA COLETIV	100,00	45.388,78	519,94
QS-07 P.800B		1 A 10	10 COMERCIAL	100,00	77.630,12	496,95
QS-07 P.810		1 A 4 E 6 A 12	10 COMERCIAL	100,00	62.104,10	496,95
QS-07 P.810		5	10 COMERCIAL	200,00	155.260,25	496,95
QS-07 P.820A		1 A 5	10 COMERCIAL	75,00	56.928,76	496,95
QS-07 P. 820B		1 A 6	10 COMERCIAL	75,00	56.928,76	496,95
QS-07 P.820B		7 A 16	10 COMERCIAL	100,00	77.630,12	496,95
QS-07 RUA 200		1/3/5/7/9/11 2/4 17/19 21 23/25/27	1 RESIDENCIA INDIVID 1 RESIDENCIA INDIVID 1 RESIDENCIA INDIVID 1 RESIDENCIA INDIVID 1 RESIDENCIA INDIVID	200,00 5.266,10 300,00 488,00 200,00	122.413,62 974.850,16 156.462,44 217.669,24 122.818,96	419,46 419,46 419,46 419,46 419,46
QS-07 RUA 210		1/3/5/7/9/11/14/ 15/16/17/18/20/ 21/22/23/24/25/ 26/27/28/29/30/ 31/32/33/35/37 2/8/19 13 4/6/12/19/34 39 41	1 RESIDENCIA INDIVID 1 RESIDENCIA INDIVID 1 RESIDENCIA INDIVID 1 RESIDENCIA INDIVID 1 RESIDENCIA INDIVID 1 RESIDENCIA INDIVID 1 RESIDENCIA INDIVID 1 RESIDENCIA INDIVID 98 AREAS ESPECIAIS P/ E 98 AREAS ESPECIAIS P/ E	200,00 200,00 200,00 200,00 200,00 488,00 400,00 368,00 3.153,00 2.804,16	122.818,96 122.818,96 122.818,96 122.818,96 122.818,96 217.669,24 187.673,86 173.081,50 1.700.093,98 1.516.300,04	419,46 419,46 419,46 419,46 419,46 419,46 419,46 419,46 479,99 479,99
QS-07 RUA 211		1/24 2/3/5 A 10 12/13 E 15 A 23 11 E 14 4	1 RESIDENCIA INDIVID 1 RESIDENCIA INDIVID 1 RESIDENCIA INDIVID 1 RESIDENCIA INDIVID 1 RESIDENCIA INDIVID	400,00 200,00 200,00 300,00 200,00	187.673,86 122.818,96 122.818,96 156.462,44 122.818,96	419,46 419,46 419,46 419,46 419,46
QS-07 RUA 212		1 A 7/9/11/13/15	1 RESIDENCIA INDIVID	200,00	122.818,96	419,46
QS-07 RUA 212A		2/4/6//	1 RESIDENCIA INDIVID	200,00	122.818,96	419,46
QS-07 RUA 213		1 A 9 E 11 13/15/17	1 RESIDENCIA INDIVID 1 RESIDENCIA INDIVID	200,00 300,00	122.818,96 156.462,44	419,46 419,46
QS-07 RUA 214		1 A 14 E 16 15	1 RESIDENCIA INDIVID 1 RESIDENCIA INDIVID	200,00 368,00	122.818,96 173.081,50	419,46 419,46
QS-07 RUA 216		1 2 A 15/17A25 IM 16	98 AREAS ESPECIAIS P/ E 1 RESIDENCIA INDIVID 1 RESIDENCIA INDIVID	800,00 200,00 368,00	425.023,50 122.818,96 173.081,50	479,99 419,46 419,46
QS-07 RUA 218		1/3/5/45/47 A 50 2/4/6 A 20 21/43 22 A 42 44/46 51 E 53 A 63	1 RESIDENCIA INDIVID 1 RESIDENCIA INDIVID 1 RESIDENCIA INDIVID 1 RESIDENCIA INDIVID 1 RESIDENCIA INDIVID	300,00 200,00 368,00 200,00 200,00	156.462,44 122.818,96 173.081,50 122.818,96 122.818,96	419,46 419,46 419,46 419,46 419,46
QS-07 RUA 218		52/64/66/68	1 RESIDENCIA INDIVID	300,00	156.462,44	419,46
QS-07 RUA 218A		1 A 13 E 16 A 28	1 RESIDENCIA INDIVID	120,00	84.311,36	419,46
QS-07 RUA 218A		14/15	1 RESIDENCIA INDIVID	300,00	156.462,44	419,46
QS-07 RUA 400		1/3 2/4/6 A 18-PARE 5	13 COMERCIO/RESIDENCI 1 RESIDENCIA INDIVID 13 COMERCIO/RESIDENCI	480,00 200,00 1.661,00	153.673,09 122.818,96 531.990,42	477,81 419,46 477,81

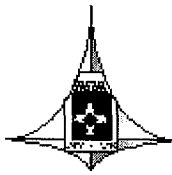


GOVERNO DO DISTRITO FEDERAL
SECRETARIA DE ESTADO DA FAZENDA
Subsecretaria da Receita



Anexo Único do Projeto de Lei número de de
PVI - Pauta de Valores de Imóveis para Incidência do IPTU Exercício de : 2008

Quadra	Conj/Blocos	Lotes	Cód Natureza	Área Ter. (M2)	Vir Terreno (R\$)	Vir M2 Const (R\$)	
QS-07 RUA 600		1/3/4/5/7/9	1 RESIDENCIA INDIVID	200,00	122.818,96	419,46	
		2	1 RESIDENCIA INDIVID	6.368,00	1.112.261,47	419,46	
		6/8/10	1 RESIDENCIA INDIVID	368,00	173.081,50	419,46	
		11/13 A 27 IMPA	1 RESIDENCIA INDIVID	200,00	122.818,96	419,46	
QS-07 RUA 610		1/3/5/7/9/11/12	1 RESIDENCIA INDIVID	300,00	156.462,44	419,46	
		13/15/17/19/21	1 RESIDENCIA INDIVID	300,00	156.462,44	419,46	
		2/4/6/8/10/14/16	1 RESIDENCIA INDIVID	200,00	122.818,96	419,46	
		18/20/22	1 RESIDENCIA INDIVID	200,00	122.818,96	419,46	
		23 A 33-IMPARE	13 COMERCIO/RESIDENCI	200,00	79.769,24	477,81	
QS-07 RUA 611		1/3/5/7	13 COMERCIO/RESIDENCI	200,00	79.769,24	477,81	
QS-07 RUA 620		1/3/5/7/9	1 RESIDENCIA INDIVID	200,00	122.818,96	419,46	
		2/4/6/8/10/12	1 RESIDENCIA INDIVID	300,00	156.462,44	419,46	
		11	1 RESIDENCIA INDIVID	368,00	173.081,50	419,46	
QS-07 RUA 620		14	1 RESIDENCIA INDIVID	452,00	205.103,61	419,46	
QS-07 RUA 630		1/3/5/12/24	1 RESIDENCIA INDIVID	300,00	156.462,44	419,46	
		DEMAIS	1 RESIDENCIA INDIVID	200,00	122.818,96	419,46	
QS-07 RUA 640		2/4/6/8/10	1 RESIDENCIA INDIVID	200,00	122.818,96	419,46	
		01	13 COMERCIO/RESIDENCI	368,00	135.490,39	477,81	
QS-07 RUA 800		1	4 RESIDENCIA COLETIV	6.274,00 A 6.276,00	1.815.551,34	519,94	
		2	1 RESIDENCIA INDIVID	8.300,00	1.338.442,92	419,46	
		3	1 RESIDENCIA INDIVID	3.004,00	654.629,11	419,46	
		4	1 RESIDENCIA INDIVID	600,00	251.718,07	419,46	
QS-07 RUA 800		6/8	4 RESIDENCIA COLETIV	3.600,00	363.110,27	519,94	
QS-07 RUA 800		42/44	4 RESIDENCIA COLETIV	1.800,00	181.555,13	519,94	
		5/7	4 RESIDENCIA COLETIV	1.650,00	181.555,13	519,94	
		10/40	4 RESIDENCIA COLETIV	1.768,00	580.976,43	519,94	
		10/40	4 RESIDENCIA COLETIV	8.300,40	580.976,43	519,94	
			8 GARAGEM RESIDENC		302.167,53	259,96	
		9	13 COMERCIO/RESIDENCI	924,00	278.605,79	477,81	
		11/13	13 COMERCIO/RESIDENCI	2.349,00	442.250,03	477,81	
		12 A 38 PARES	13 COMERCIO/RESIDENCI	450,00	144.288,47	477,81	
		46	11 COMERCIO LOCAL	3.328,00	510.801,12	483,52	
		QS-07 RUA 810		1/3/5/7	13 COMERCIO/RESIDENCI	525,00	168.923,09
9	13 COMERCIO/RESIDENCI			738,00	168.923,09	477,81	
SE DESMEMBRADO	M2 CONST X 1.5						
QS-07 RUA 820		1	11 COMERCIO LOCAL	3.844,00	943.719,84	483,52	
		2/4 E 27	13 COMERCIO/RESIDENCI	900,00 A 960,00	175.375,01	477,81	
		5	13 COMERCIO/RESIDENCI	867,00	261.009,63	477,81	
		6/8	13 COMERCIO/RESIDENCI	640,00	120.826,93	477,81	
		3	11 COMERCIO LOCAL	3.306,00	814.273,92	483,52	
		10/11	13 COMERCIO/RESIDENCI	460,00 A 480,00	90.326,93	477,81	
		7/9/12/13	13 COMERCIO/RESIDENCI	460,00 A 480,00	148.980,78	477,81	
		14/15/16/17/18/	13 COMERCIO/RESIDENCI	460,00 A 480,00	148.980,78	477,81	
		19/21/22/23/24/25	13 COMERCIO/RESIDENCI	460,00 A 480,00	148.980,78	477,81	
		20	13 COMERCIO/RESIDENCI	700,00 A 735,00	219.951,94	477,81	
QS-07 RUA 830		1 E 11	10 COMERCIAL	97,50	77.630,12	496,95	
		3/5/7/9	10 COMERCIAL	75,00	56.928,76	496,95	
		2	13 COMERCIO/RESIDENCI	1.170,00	352.509,64	477,81	
QS-07 EPTG		01	40 ENSINO SUPERIOR	600.000,00	64.404.676,70	521,56	
QS-08	TODOS	ATE 250 M2	1 RESIDENCIA INDIVID	150,00	40.534,31	419,46	
		CJ 210 BL.D	13 COMERCIO/RESIDENCI	160,00	39.298,08	477,81	
		CJ 220 BL.A	1	42 ENSINO 10.GRAU	5.307,00	1.370.545,58	398,85
		CJ 410 BL.A	15	83 SAUDE PUBLICA	2.384,35	411.163,67	398,85
		CJ 420 BL.B	1	43 JARDIM INFANCIA	2.431,00	1.159.481,52	398,85



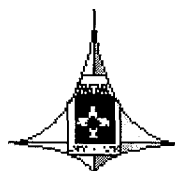
GOVERNO DO DISTRITO FEDERAL
SECRETARIA DE ESTADO DA FAZENDA
Subsecretaria da Receita



PROTOCOLO LEGISLATIVO
PL Nº 533 / 07
Fls. Nº 284

Anexo Único do Projeto de Lei número de de
PVI - Pauta de Valores de Imóveis para Incidência do IPTU Exercício de : 2008

Quadra	Conj/Blocos	Lotes	Cód Natureza	Área Ter. (M2)	Vir Terreno (R\$)	Vir M2 Const (R\$)
QS-08	CJ 420 BL.A	8	90 TEMPLOS	729,27	959.381,88	260,77
QS-08	CJ 420 BL.B	2	11 COMERCIO LOCAL	1.552,30	571.495,68	483,52
		12	13 COMERCIO/RESIDENCI	120,00	29.326,93	477,81
		13/14	13 COMERCIO/RESIDENCI	128,00	62.759,62	477,81
	CJ 430 BL.B	12/13/14	13 COMERCIO/RESIDENCI	128,00	62.759,62	477,81
	CJ 440 BL.A	12/13/14	13 COMERCIO/RESIDENCI	128,00	62.759,62	477,81
	CJ 440 BL.B	12/13/14	13 COMERCIO/RESIDENCI	128,00	62.759,62	477,81
	CJ 450 BL.A	1	13 COMERCIO/RESIDENCI	243,00	59.826,93	477,81
		2/3	13 COMERCIO/RESIDENCI	128,00	62.759,62	477,81
	RUA 200	C3,A C9	13 COMERCIO/RESIDENCI	128,00	62.759,62	477,81
		C1/C2/C10	13 COMERCIO/RESIDENCI	128,00	31.086,54	477,81
QS-09		5	61 ADMINISTRATIVO UNIA	420.000,00	7.357.362,35	398,85
QS-09 AV AGUAS	CLARAS	1	51 CLUBES	20.681,00	3.443.495,72	398,85
		3	51 CLUBES	6.563,00	1.089.583,72	398,85
		7	51 CLUBES	9.315,00	1.552.142,85	398,85
		9	51 CLUBES	7.800,00	1.295.165,55	398,85
QS-09 RUA 100	LOTES 1 3 5 7	2000 A 2500 M2	10 COMERCIAL		434.728,69	496,95
	LOTE 9	2500 A 3000 M2	10 COMERCIAL		476.131,42	496,95
	LOTES 11 13	4000 A 5000 M2	10 COMERCIAL		709.021,79	496,95
	LOTES 15 17 19	5000 A 6000 M2	10 COMERCIAL		869.457,37	496,95
	LOTE 21		10 COMERCIAL	12.793,38	1.816.544,87	496,95
	LOTE 4		10 COMERCIAL	47.097,81	5.589.368,82	496,95
	LOTE 2		89 OUTROS	4.531,56	718.508,44	398,85
QS-09 RUA 120		1	88 CEMITERIOS	219.607,90	479.690,94	398,85
QS 9 RUA 120		LT 2 A 26 -PARE	11 COMERCIO LOCAL	800,00	196.585,92	483,52
		LT 28	11 COMERCIO LOCAL	1.440,00	353.424,96	483,52
RUA 121	LOTES 2 4 6	600 A 700 M2	10 COMERCIAL		165.610,93	496,95
RUA 122	LOTES 1 3 5	600 A 700 M2	10 COMERCIAL		165.610,93	496,95
	LOTES 4 6 7 8	2000 A 2100 M2	10 COMERCIAL		408.851,98	496,95
	LOTE 2		10 COMERCIAL	29.873,50	470.956,08	496,95
RUA 123	LOTES 10 12 14		10 COMERCIAL	2.987,50	46.578,07	496,95
	16 18 20	100 A 150 M2	10 COMERCIAL		46.578,07	496,95
	LOTES 4 6 8 22		10 COMERCIAL	500,00	124.208,20	496,95
	24 26 28		10 COMERCIAL	500,00	124.208,20	496,95
	30		10 COMERCIAL	1.037,50	238.065,71	496,95
	3 5 7		10 COMERCIAL	2.065,00	408.851,98	496,95
	1		10 COMERCIAL	2.918,00	455.430,05	496,95
	2		83 SAUDE PUBLICA	848,00	160.353,83	398,85
	9		84 SEGURANCA PUBLICA	833,00	146.330,50	398,85
QS-09 RUA 140	3 5 7 9 11 13		10 COMERCIAL	75,00	31.052,05	5.466,45
	15		10 COMERCIAL	75,00	31.052,05	496,95
	1 17		10 COMERCIAL	127,50	46.578,07	496,95
RUA 150	3 4 5 6 7		10 COMERCIAL	500,00	124.208,20	496,95
	1 2		10 COMERCIAL	625,00	155.260,25	496,95
	8		10 COMERCIAL	700,00	175.961,61	496,95
QS-09 RUA 160	4 6 8 10 12 14		10 COMERCIAL	75,00	31.052,05	496,95
	16		10 COMERCIAL	75,00	31.052,05	496,95
	2 18		10 COMERCIAL	127,50	46.578,07	496,95
QS-09 RUA 180	1		76 POSTO DE LAVAGEM E	4.973,00	2.280.587,90	501,94
SE DESMEMBRADO	M2XCONSTX1,5					
QS-10	TODOS	ATE 250 M2	1 RESIDENCIA INDIVID	150,00	40.534,31	419,46
	CJ 210 BL D	1	43 JARDIM INFANCIA	3.421,49	1.636.431,37	398,85
QS 11	P	58	102 INSTITUCIONAL	1.008,00	308.372,76	358,95
QS-10	CJ 230 BL.B	1	90 TEMPLOS	746,00	479.690,94	260,77
	CJ 230 BL.B	2 A 5	11 COMERCIO LOCAL	800,00	284.673,60	483,52
	RUA 400	1	90 TEMPLOS	1.051,00	671.567,32	260,77
TODAS	TODOS	TODOS	7 ASSENTAMENTOS(DE	40,00 A 150,00	33.643,49	294,29
TODAS	TODOS	TODOS	7 ASSENTAMENTOS(DE	151,00 A 300,00	40.534,32	294,29
TODAS	TODOS	TODOS	7 ASSENTAMENTOS(DE	301,00 A 400,00	48.641,18	354,57



GOVERNO DO DISTRITO FEDERAL
SECRETARIA DE ESTADO DA FAZENDA
Subsecretaria da Receita

PROTOCOLO LEGISLATIVO
PL Nº 533 107
Fls. Nº 285 A



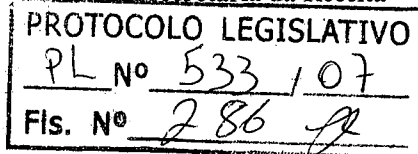
Anexo Único do Projeto de Lei número de de
PVI - Pauta de Valores de Imóveis para Incidência do IPTU Exercício de : 2008

Quadra	Conj/Blocos	Lotes	Cód Natureza	Área Ter. (M2)	Vlr Terreno (R\$)	Vlr M2 Const (R\$)
QS 11	AE 1		89 OUTROS	800,00	126.432,82	398,85
QS 11	AE 2		89 OUTROS	2.297,00	363.879,81	398,85
QS 11	A	14	102 INSTITUCIONAL	3.136,00	411.163,67	358,95
QS 11	V	45	102 INSTITUCIONAL	3.233,81	424.869,13	358,95
QS 11	A	94	102 INSTITUCIONAL	3.277,84	431.721,86	358,95
QS 11	W	33	102 INSTITUCIONAL	3.502,71	479.690,95	358,95
QS 11	K	33	102 INSTITUCIONAL	3.556,00	486.543,68	358,95
QS 11	R	51	102 INSTITUCIONAL	8.014,58	959.381,91	358,95
QS 11	F	49	102 INSTITUCIONAL	8.064,00	993.645,55	358,95
SE DESMEMBRADO	M2XCONSTX2,0					
SE DESMEMBRADO	M2XCONSTX2,0					
AVENIDA AGUAS	CLARAS	C1	1 RESIDENCIA INDIVID	244,00 A 288,00	137.816,65	419,46
		C2 A C56	1 RESIDENCIA INDIVID	128,00	72.151,07	419,46
		C9	1 RESIDENCIA INDIVID	128,00	33.238,13	419,46
		C57 A C68	10 COMERCIAL	75,00	72.454,78	496,95
			10 COMERCIAL	150,00	103.506,83	496,95
		C69 A C82	1 RESIDENCIA INDIVID	128,00	72.151,07	419,46
		C83	1 RESIDENCIA INDIVID	240,00	136.195,28	419,46
		C84 A C86	1 RESIDENCIA INDIVID	130,00 A 170,00	76.204,50	419,46
		C87 A C90	1 RESIDENCIA INDIVID	180,00 A 230,00	102.551,80	419,46
		C91 A C94	1 RESIDENCIA INDIVID	244,00 A 288,00	137.816,65	419,46
		AE-3	11 COMERCIO LOCAL	1.024,00	377.058,24	483,52
		AE-2	84 SEGURANCA PUBLICA	504,00	239.886,06	398,85
		AE-4	86 CORREIOS E TELEGRA	512,00	301.519,95	398,85
		AE-5	82 TELECOMUNICACOES	512,00	188.450,00	398,85
AV.DAS ARAUCAR	IAS	115	10 COMERCIAL	6.845,43	688.320,42	496,95
		305	11 COMERCIO LOCAL	5.091,62	398.005,92	483,52
		635	11 COMERCIO LOCAL	7.811,42	611.242,56	483,52
		785	11 COMERCIO LOCAL	4.505,69	352.350,72	483,52
		885	11 COMERCIO LOCAL	5.000,00	390.486,24	483,52
		1135	4 RESIDENCIA COLETIV	5.000,00	1.555.322,31	519,94
AV. D ARAUCARIAS		1735	4 RESIDENCIA COLETIV	5.250,00	48.414,70	519,94
AV. D ARAUCARIAS		1205	10 COMERCIAL	600,00	82.805,46	496,95
		1325/1525/1735	11 COMERCIO LOCAL	5.250,00	410.896,80	483,52
		1835	11 COMERCIO LOCAL	5.126,00	401.228,64	483,52
		1905/1955/2005	32 MEDICO/HOSPITALAR	2.500,00	612.646,48	528,00
		2075	32 MEDICO/HOSPITALAR	20.345,00	2.527.166,72	528,00
		4250	35 TERMINAL PASSAGEIR	29.010,00	3.443.495,72	398,85
		405/1055	90 TEMPLOS	2.500,00	1.170.445,89	260,77
		1605	90 TEMPLOS	2.750,00	1.290.368,63	260,77
		1665	10 COMERCIAL	660,00	93.156,15	496,95
		4400	13 COMERCIO/RESIDENCI	9.146,97	1.255.192,39	477,81
		4530/4750/4790	13 COMERCIO/RESIDENCI	3.000,00	520.846,19	477,81
		525/1395	76 POSTO DE LAVAGEM E	2.500,00	3.028.905,80	627,43
SE DESMEMBRADO						
M2 CONST X 2,0		455	10 COMERCIAL	600,00	82.805,46	496,95
		1015/1445	10 COMERCIAL	660,00	93.156,15	496,95
		955	83 SAUDE PUBLICA	2.833,39	189.135,29	398,85
		4150	97 ENTIDADES CULTURAI	16.543,00	2.761.649,07	398,85
		4155	97 ENTIDADES CULTURAI	22.600,00	3.768.314,70	398,85
AV.DAS CASTANH	EIRAS	5	10 COMERCIAL	25.564,93	2.577.320,07	496,95
		10	10 COMERCIAL	16.048,00	1.614.706,55	496,95
		200	10 COMERCIAL	8.831,91	905.684,76	496,95
		350/680	11 COMERCIO LOCAL	5.500,00	421.102,08	483,52
		500	11 COMERCIO LOCAL	4.473,33	350.202,24	483,52
		920	11 COMERCIO LOCAL	6.039,20	472.665,60	483,52
		1060	11 COMERCIO LOCAL	4.185,00	327.643,20	483,52
		1190/1310	13 COMERCIO/RESIDENCI	1.925,00	334.326,95	377,47
		1370	13 COMERCIO/RESIDENCI	1.925,00	334.326,95	477,81



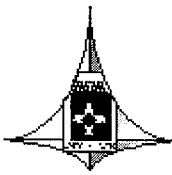
GOVERNO DO DISTRITO FEDERAL
SECRETARIA DE ESTADO DA FAZENDA

Subsecretaria da Receita



Anexo Único do Projeto de Lei número de de
PVI - Pauta de Valores de Imóveis para Incidência do IPTU Exercício de : 2008

Quadra	Conj/Blocos	Lotes	Cód Natureza	Área Ter. (M2)	Vir Terreno (R\$)	Vir M2 Const (R\$)
		1250	4 RESIDENCIA COLETIV	1.925,00	1.724.773,77	519,94
		3350	40 ENSINO SUPERIOR	36.200,77	9.708.944,71	521,56
		820	90 TEMPLOS	4.000,00	1.079.304,62	260,77
		1470	42 ENSINO 10.GRAU	4.000,00	438.574,59	398,85
		580	76 POSTO DE LAVAGEM E	2.708,50	3.207.076,73	627,43
		1950	76 POSTO DE LAVAGEM E	2.092,53	2.850.734,87	627,43
		740	10 COMERCIAL	900,00	124.208,20	496,95
		980	10 COMERCIAL	600,00	82.805,46	496,95
		280	84 SEGURANCA PUBLICA	6.900,00	909.168,17	398,85
		3700	97 ENTIDADES CULTURAI	63.500,00	4.596.809,43	398,85
SE DESMEMBRADO M2 CONST X 2,0						
AV.FLAMBOYANT		2/4/6/8/10	4 RESIDENCIA COLETIV	1.926,00 A 2.042,00	599.131,94	519,94
		6	13 COMERCIO/RESIDENCI	2.042,00	334.326,95	477,81
		12	13 COMERCIO/RESIDENCI	1.796,00	311.451,94	477,81
		14/16/18	13 COMERCIO/RESIDENCI	1.925,00	330.807,71	477,81
		18	4 RESIDENCIA COLETIV	1.992,26	599.131,94	519,94
		20	13 COMERCIO/RESIDENCI	3.065,00	531.990,42	477,81
		22	4 RESIDENCIA COLETIV	5.241,00	1.573.477,83	519,94
		24	65 UTILIDADE PUBLICA	5.310,00	1.007.351,01	398,85
SE DESMEMBRADO M2 CONST X 2,0						
AV JEQUITIBA		485	11 COMERCIO LOCAL	4.200,00	328.717,44	483,52
		765	11 COMERCIO LOCAL	3.480,00	272.319,84	483,52
		685	11 COMERCIO LOCAL	5.400,00	422.713,44	483,52
		885	42 ENSINO 10.GRAU	4.696,52	534.512,78	398,85
		935	42 ENSINO 10.GRAU	3.606,00	411.163,67	398,85
		405	10 COMERCIAL	1.060,00	150.084,90	496,95
		585	10 COMERCIAL	720,00	98.331,49	496,95
		825	65 UTILIDADE PUBLICA	6.815,00	1.295.165,58	398,85
		985	65 UTILIDADE PUBLICA	3.325,00	637.303,70	398,85
		325	76 POSTO DE LAVAGEM E	3.600,00	3.563.418,59	627,43
		155	89 OUTROS	154.000,00	2.951.126,93	398,85
AV.PARQUE	AGUAS CLARA	805	13 COMERCIO/RESIDENCI	1.600,00	277.432,71	477,81
		545	13 COMERCIO/RESIDENCI	3.817,60	616.451,96	477,81
		695	13 COMERCIO/RESIDENCI	2.000,00	358.961,56	477,81
		755	13 COMERCIO/RESIDENCI	1.925,00	333.153,87	477,81
		1015/1075	13 COMERCIO/RESIDENCI	1.925,00	334.326,95	477,81
		1135	13 COMERCIO/RESIDENCI	1.925,00	334.326,95	477,81
		1195	4 RESIDENCIA COLETIV	1.925,00	599.131,94	519,94
		2465/2525	4 RESIDENCIA COLETIV	2.031,40	599.131,94	519,94
		2495/2525/2555	13 COMERCIO/RESIDENCI	1.926,00	334.326,95	477,81
		1285	13 COMERCIO/RESIDENCI	2.345,69	407.057,72	477,81
		2585/2615/2645	13 COMERCIO/RESIDENCI	1.926,00	334.326,95	477,81
		2705	13 COMERCIO/RESIDENCI	1.926,40	331.980,79	477,81
		2735	13 COMERCIO/RESIDENCI	3.028,35	525.538,50	477,81
		2675	4 RESIDENCIA COLETIV	1.925,00	1.755.032,96	519,94
		3740/3745	13 COMERCIO/RESIDENCI	1.800,00	305.000,02	477,81
		3685	13 COMERCIO/RESIDENCI	1.800,00	312.038,48	477,81
		3820/3825/3880	13 COMERCIO/RESIDENCI	1.890,00	327.875,02	477,81
		3885	13 COMERCIO/RESIDENCI	1.890,00	320.250,02	477,81
		115/1505	42 ENSINO 10.GRAU	6.070,00	698.978,25	398,85
		405	10 COMERCIAL	3.086,10	362.273,91	323,02
		865	90 TEMPLOS	3.528,00	393.346,57	260,77
		1405	42 ENSINO 10.GRAU	4.000,00	452.280,04	398,85
		3365	42 ENSINO 10.GRAU	1.800,00	205.581,84	398,85
		PARQUE	53 PARQUES	666.310,00	8.223.273,67	398,85
		2630	65 UTILIDADE PUBLICA	10.000,00	945.676,45	398,85



GOVERNO DO DISTRITO FEDERAL
SECRETARIA DE ESTADO DA FAZENDA
Subsecretaria da Receita

PROTOCOLO LEGISLATIVO

PL Nº 533 107
Fls. Nº 287 2



Anexo Único do Projeto de Lei número de de
PVI - Pauta de Valores de Imóveis para Incidência do IPTU Exercício de : 2008

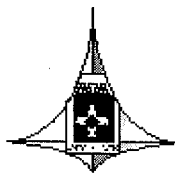
Quadra	Conj/Blocos	Lotes	Cód Natureza	Área Ter. (M2)	Vir Terreno (R\$)	Vir M2 Const (R\$)		
AV.PARQUE	AGUAS CLARA	3305	13 COMERCIO/RESIDENCI	2.228,78	377.730,79	477,81		
		3/5/8/10	4 RESIDENCIA COLETIV	816,00 A 1.096,00	599.131,94	519,94		
		3305	4 RESIDENCIA COLETIV	2.228,78	1.948.691,77	519,94		
		3680	13 COMERCIO/RESIDENCI	1.800,00	305.000,02	477,81		
		25/55/75	69 OUTROS	3.200,00	472.838,20	345,14		
		625	76 POSTO DE LAVAGEM E	4.243,80	3.919.760,45	627,43		
		1345	83 SAUDE PUBLICA	2.423,85	164.465,47	398,85		
		475	83 SAUDE PUBLICA	3.846,50	259.033,11	398,85		
		SE DESMEMBRADO M2 CONST X 2.0						
		AV PAU BRASIL	5	4 RESIDENCIA COLETIV	1.896,00	590.054,19	519,94	
AV.PAU BRASIL	4	4 RESIDENCIA COLETIV	1.950,00	599.131,94	519,94			
AV. PAU BRASIL	ED GARAGEM	1/3/4/6/7/9	13 COMERCIO/RESIDENCI	1.950,00	533.163,50	477,81		
		11/15/20	13 COMERCIO/RESIDENCI	5.590,00	1.194.778,92	477,81		
		12/14	13 COMERCIO/RESIDENCI	1.950,00	564.250,04	477,81		
		13	13 COMERCIO/RESIDENCI	6.337,60	1.449.336,63	477,81		
		18	13 COMERCIO/RESIDENCI	4.772,52	1.123.807,77	477,81		
		16	13 COMERCIO/RESIDENCI	6.350,00	874.528,90	477,81		
		5	8 GARAGEM RESIDENC	1.896,00	589.226,68	259,96		
		8/10	18 GARAGEM COMERCIA	2.950,00	836.976,31	396,20		
		SE DESMEMBRADO M2 CONST X 2.0						
		AV. SIBIPIRUNA membrado c/ lt 1	Av JACARANDÁ	2	4 RESIDENCIA COLETIV	1.654,20	490.198,86	519,94
		4		13 COMERCIO/RESIDENCI	1.216,00	70.384,62	477,81	
		8/10/14/18		10 COMERCIAL	550,00	119.032,85	496,95	
		12		10 COMERCIAL	374,00	87.980,81	496,95	
16	10 COMERCIAL	311,00		72.454,78	496,95			
9 A 19-IMPARES	20 INDUSTRIAL URBANO	10.000,00		2.490.200,41	319,89			
20/34	20 INDUSTRIAL URBANO	847,00		158.771,17	319,89			
21	20 INDUSTRIAL URBANO	14.000,00		3.217.205,22	319,89			
22	20 INDUSTRIAL URBANO	2.758,84		518.095,39	319,89			
24/26	20 INDUSTRIAL URBANO	1.600,00		294.562,30	319,89			
25	20 INDUSTRIAL URBANO	20.579,80		4.299.356,07	319,89			
28/30	20 INDUSTRIAL URBANO	1.250,00		231.889,47	319,89			
32	20 INDUSTRIAL URBANO	1.063,83		200.553,05	319,89			
36	20 INDUSTRIAL URBANO	3.313,34		622.550,10	319,89			
6	76 POSTO DE LAVAGEM E	2.777,00		3.207.076,73	627,43			
1/3	65 UTILIDADE PUBLICA	7.910,00		1.500.747,42	398,85			
5	65 UTILIDADE PUBLICA	12.765,00		1.439.072,87	398,85			
7	65 UTILIDADE PUBLICA	9.641,40		1.829.678,36	398,85			
17/19/21	89 OUTROS	12.765,00		1.918.078,32	398,85			
23	65 UTILIDADE PUBLICA	42.310,00		8.017.691,68	398,85			
SE DESMEMBRADO M2 CONST X 2.0								
BOULEVARD AC		1200	35 TERMINAL PASSAGEIR	4.040,00	544.791,86	398,85		
		2500	35 TERMINAL PASSAGEIR	6.612,00	781.210,97	398,85		
		3750	35 TERMINAL PASSAGEIR	6.900,00	822.327,34	398,85		
PC DAS GARCAS		2/10	13 COMERCIO/RESIDENCI	1.700,00	295.615,40	477,81		
		6	12 CENTRO COMERCIAL	43.400,00	2.381.350,60	451,85		
		4/8	13 COMERCIO/RESIDENCI	2.135,00	370.692,33	477,81		
SE DESMEMBRADO M2 CONST X 2.0								

EMITIR PAUTA IPTU

terça-feira, 2 de outubro de 2007

10:33:11





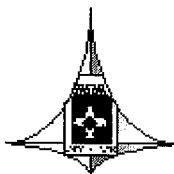
GOVERNO DO DISTRITO FEDERAL
SECRETARIA DE ESTADO DA FAZENDA
Subsecretaria da Receita

PROTOCOLO LEGISLATIVO
PL Nº 533 107
Fls. Nº 288 R



Anexo Único do Projeto de Lei número de de
PVI - Pauta de Valores de Imóveis para Incidência do IPTU Exercício de : 2008

Quadra	Conj/Blocos	Lotes	Cód Natureza	Área Ter. (M2)	Vir Terreno (R\$)	Vir M2 Const (R\$)
QD 209 PRAÇA	GRAUNA	2	4 RESIDENCIA COLETIV	5.271,76	1.231.548,99	826,70
		3/5/7	4 RESIDENCIA COLETIV	3.000,00	907.775,67	519,94
		4/6/8/9	4 RESIDENCIA COLETIV	4.200,00	1.361.663,51	519,94
		10	4 RESIDENCIA COLETIV	6.307,00	1.876.069,72	519,94
		1	49 OUTROS	3.950,00	788.063,66	345,14
Q.101 P TIE		3/5	4 RESIDENCIA COLETIV	4.000,00	1.210.367,56	519,94
		4/6	4 RESIDENCIA COLETIV	4.582,00	1.361.663,51	519,94
		7	4 RESIDENCIA COLETIV	7.095,00	2.118.143,23	519,94
		8	4 RESIDENCIA COLETIV	7.845,00	2.380.216,74	519,94
		1	42 ENSINO 10.GRAU	4.817,34	548.218,23	398,85
		2	42 ENSINO 10.GRAU	3.967,00	452.280,04	398,85
Q.102 P PERDIZ		3	4 RESIDENCIA COLETIV	6.078,12	1.755.032,96	519,94
		4/6/8	4 RESIDENCIA COLETIV	4.909,58	1.755.032,96	519,94
		5	4 RESIDENCIA COLETIV	5.035,61	1.755.032,96	519,94
		7	4 RESIDENCIA COLETIV	3.995,31	1.240.626,75	519,94
		9	4 RESIDENCIA COLETIV	6.306,06	1.815.551,34	519,94
		10	4 RESIDENCIA COLETIV	9.233,74	2.662.808,63	519,94
		1	42 ENSINO 10.GRAU	4.156,00	479.690,95	398,85
		2	42 ENSINO 10.GRAU	2.324,00	260.403,66	398,85
Q 103 P JURITI		3/5	4 RESIDENCIA COLETIV	3.311,50	968.294,05	519,94
		4/6/8/9	4 RESIDENCIA COLETIV	3.990,00	1.180.108,37	519,94
		7	4 RESIDENCIA COLETIV	4.691,20	1.361.663,51	519,94
		10	4 RESIDENCIA COLETIV	6.672,74	1.815.551,34	519,94
		10	4 RESIDENCIA COLETIV	6.672,74	2.662.808,63	519,94
		1	42 ENSINO 10.GRAU	3.759,00	424.869,13	398,85
		2	42 ENSINO 10.GRAU	2.100,00	232.992,75	398,85
Q.104 P TIZIU		3/5/7	4 RESIDENCIA COLETIV	3.162,50	907.775,67	519,94
		4/6/8/10	4 RESIDENCIA COLETIV	3.035,40	907.775,67	519,94
		9/11/12	4 RESIDENCIA COLETIV	18.736,09	2.723.327,01	519,94
Q104 LG PC TIZIU	BL A	3/A	4 RESIDENCIA COLETIV	5.087,50	1.461.518,83	1.039,88
		1	42 ENSINO 10.GRAU	4.200,00	479.690,95	398,85
		2	42 ENSINO 10.GRAU	5.940,00	685.272,79	398,85
Q 105	PC BENTIVI	2	4 RESIDENCIA COLETIV	4.350,00	1.270.885,94	519,94
		3 A 8	4 RESIDENCIA COLETIV	3.302,00	968.294,05	519,94
		9/10	4 RESIDENCIA COLETIV	5.223,60	1.512.959,45	519,94
Q.105 PC BENTE	VI	1	42 ENSINO 10.GRAU	4.350,00	493.396,41	398,85
Q 106 PC CANAR	IO	2/3/8	4 RESIDENCIA COLETIV	4.350,00	1.361.663,51	519,94
		4/6	4 RESIDENCIA COLETIV	3.300,00	998.553,24	519,94
		1	42 ENSINO 10.GRAU	4.350,00	493.396,41	398,85
		5	42 ENSINO 10.GRAU	2.200,00	246.698,20	398,85
Q.107 ALAMEDA DAS ACACIAS		10	1 RESIDENCIA INDIVID	6.000,00	770.151,89	419,46
		8/18/20	1 RESIDENCIA INDIVID	4.500,00	648.548,96	419,46
		22	1 RESIDENCIA INDIVID	3.867,79	567.480,34	419,46
		24	1 RESIDENCIA INDIVID	2.964,73	445.877,41	419,46
		1 e 3 membrados	4 RESIDENCIA COLETIV	7.357,00	2.208.920,80	519,94
		2	4 RESIDENCIA COLETIV	8.339,81	2.572.031,07	519,94
		4	4 RESIDENCIA COLETIV	4.906,37	1.512.959,45	519,94
		5/6	4 RESIDENCIA COLETIV	3.668,53	2.239.179,99	519,94
		8	4 RESIDENCIA COLETIV	4.600,00	1.391.922,69	519,94
		12/14/16	13 COMERCIO/RESIDENCI	648,00	56.307,70	477,81
		AI-1	42 ENSINO 10.GRAU	4.824,49	548.218,23	398,85
		AI-2	42 ENSINO 10.GRAU	1.775,51	205.581,84	398,85



GOVERNO DO DISTRITO FEDERAL
SECRETARIA DE ESTADO DA FAZENDA

Subsecretaria da Receita

PROTOCOLO LEGISLATIVO
PL Nº 533 / 07
Fls. Nº 289



Anexo Único do Projeto de Lei número de de
PVI - Pauta de Valores de Imóveis para Incidência do IPTU Exercício de : 2008

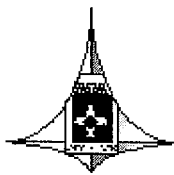
Quadra	Conj/Blocos	Lotes	Cód Natureza	Área Ter. (M2)	Vlr Terreno (R\$)	Vlr M2 Const (R\$)
SE DESMEMBRADO M2 CONST X 2.0		AI-3	42 ENSINO 10.GRAU	2.760,00	315.225,48	398,85
Q.107 ALAMEDA DOS EUCALIPTOS	13/15/17/19	1	RESIDENCIA INDIVID	3.300,00	486.411,72	419,46
	1	4	RESIDENCIA COLETIV	6.719,00 A 6.728,00	711.090,94	519,94
	2/6/7	4	RESIDENCIA COLETIV	3.809,12	1.149.849,18	519,94
	3	4	RESIDENCIA COLETIV	4.680,00	1.391.922,69	519,94
	4	4	RESIDENCIA COLETIV.	3.300,00	998.553,24	519,94
	5	4	RESIDENCIA COLETIV	4.140,00	1.240.626,75	519,94
	9	4	RESIDENCIA COLETIV	2.994,00	1.609.788,85	519,94
	9/11	13	COMERCIO/RESIDENCI	2.994,00	312.038,48	477,81
SE DESMEMBRADO M2 CONST X 2.0						
Q.107 P.DO TUCANO		1	4 RESIDENCIA COLETIV	5.792,48	1.755.032,96	519,94
		2	4 RESIDENCIA COLETIV	4.318,30	1.361.663,51	519,94
Q.107 RUA A	1,2 E 4	13	COMERCIO/RESIDENCI	744,00	64.519,24	477,81
	3	4	RESIDENCIA COLETIV.	744,00	232.995,76	519,94
Qd 107 Rua E	1/2/9	1	RESIDENCIA INDIVID	5.880,00	770.151,89	419,46
	3	4	RESIDENCIA COLETIV	5.880,00	1.779.240,31	519,94
		8	GARAGEM RESIDENC	5.880,00	1.776.745,08	259,96
Q. 107 RUA E SE DESMEMBRADO M2 CONST X 2.0	4/6/7/8	1	RESIDENCIA INDIVID	4.000,00	608.014,65	419,46
	5	4	RESIDENCIA COLETIV	3.450,00	1.043.942,02	519,94
QUADRA 201	1/3	4	RESIDENCIA COLETIV	3.158,87	907.775,67	519,94
	membredos 4,6,8,10 e 11	4	RESIDENCIA COLETIV	18.740,00	5.446.654,02	519,94
	5	4	RESIDENCIA COLETIV	2.800,17	907.775,67	519,94
	7	4	RESIDENCIA COLETIV	2.312,22	726.220,54	519,94
	2	42	ENSINO 10.GRAU	4.877,00	548.218,23	398,85
	9	43	JARDIM INFANCIA	2.440,00	230.251,65	398,85
Q.202 PC IREIRE	3	4	RESIDENCIA COLETIV	4.839,31	1.210.367,56	519,94
Q.202 PC IREIRE	5/6/7/8/10	4	RESIDENCIA COLETIV	4.750,00	1.210.367,56	519,94
	4	4	RESIDENCIA COLETIV	5.750,00	1.512.959,45	519,94
	9/12	4	RESIDENCIA COLETIV	7.096,00	1.815.551,34	519,94
	1	42	ENSINO 10.GRAU	8.348,86	945.676,45	398,85
	2	42	ENSINO 10.GRAU	3.062,33	342.636,40	398,85
Q.203 P ANDORI	NHA 3	4	RESIDENCIA COLETIV	8.000,00	2.420.735,12	519,94
Q.203 P ANDORINH	4	4	RESIDENCIA COLETIV	4.903,90	1.512.959,45	519,94
Q.203 P ANDORINH	6/8	4	RESIDENCIA COLETIV	4.900,00	1.512.959,45	519,94
	5/7	4	RESIDENCIA COLETIV	4.500,00	1.361.663,51	519,94
	9	4	RESIDENCIA COLETIV	6.800,00	1.966.847,29	519,94
	10	4	RESIDENCIA COLETIV	7.346,59	2.118.143,23	519,94
	1	42	ENSINO 10.GRAU	1.950,00	219.287,29	398,85
	2	42	ENSINO 10.GRAU	5.828,42	1.603.538,33	398,85
Q.204 P PARDAL	3	1	RESIDENCIA INDIVID	9.135,92	364.808,79	419,46
	4/6/8	4	RESIDENCIA COLETIV	4.950,00	1.512.959,45	519,94
Q.204 P PARDAL	5	4	RESIDENCIA COLETIV	5.264,39	1.543.218,64	519,94
Q.204 P PARDAL	7	4	RESIDENCIA COLETIV	5.250,00	1.543.218,64	519,94
Q.204 P PARDAL	9	4	RESIDENCIA COLETIV	6.686,06	1.966.847,29	519,94
Q.204 P PARDAL	10	4	RESIDENCIA COLETIV	6.600,00	1.966.847,29	519,94
	1	49	OUTROS	1.950,00	222.713,64	345,14
	2	10	COMERCIAL	5.450,00	1.537.076,43	496,95
	2	18	GARAGEM COMERCIA	5.450,00	196.662,95	396,20
Q.205 P JANDAI	A 3	4	RESIDENCIA COLETIV	8.500,00	2.420.735,12	519,94

EMITIR PAUTA IPTU

terça-feira, 2 de outubro de 2007

10:33:11





GOVERNO DO DISTRITO FEDERAL
SECRETARIA DE ESTADO DA FAZENDA
Subsecretaria da Receita

PROTOCOLO LEGISLATIVO
PL Nº 533 / 07
Fls. Nº 290 A



Anexo Único do Projeto de Lei número de de
PVI - Pauta de Valores de Imóveis para Incidência do IPTU Exercício de : 2008


Quadra	Conj/Blocos	Lotes	Cód Natureza	Área Ter. (M2)	Vlr Terreno (R\$)	Vlr M2 Const (R\$)		
se desmembrado QD 206 PC TUIM	m² da construção	9/10	4 RESIDENCIA COLETIV	6.500,00	2.118.143,23	519,94		
		5		4.950,00				
		4/6/8	4 RESIDENCIA COLETIV	5.200,00	1.739.903,37	519,94		
		7	4 RESIDENCIA COLETIV	2.475,00	832.127,70	415,95		
		1	10 COMERCIAL	1.950,00	548.586,20	496,95		
		1	18 GARAGEM COMERCIA	1.950,00	70.189,47	396,20		
		2	42 ENSINO 10.GRAU	5.442,06	616.745,51	398,85		
		x 2,00	3	4 RESIDENCIA COLETIV	8.083,00	2.420.735,12	519,94	
		4/5/6/7/8	4 RESIDENCIA COLETIV	4.500,00	1.512.959,45	519,94		
		9/10	4 RESIDENCIA COLETIV	6.304,00	1.815.551,34	519,94		
		02	13 COMERCIO/RESIDENCI	5.450,00	58.653,85	477,81		
		1	42 ENSINO 10.GRAU	1.950,00	219.287,29	398,85		
		2	42 ENSINO 10.GRAU	5.450,00	616.745,51	398,85		
		QD 207 PC UIRA	PURU	3/5/6/7/8	4 RESIDENCIA COLETIV	4.500,00	1.361.663,51	519,94
				4	4 RESIDENCIA COLETIV	7.703,50	2.269.439,17	519,94
		9/10	4 RESIDENCIA COLETIV	6.300,00	1.845.810,53	519,94		
		1	42 ENSINO 10.GRAU	5.500,00	630.450,97	398,85		
		2	42 ENSINO 10.GRAU	2.000,00	232.992,75	398,85		
QD 208 PC SABI	A	2/4/10	4 RESIDENCIA COLETIV	4.500,00	1.361.663,51	519,94		
		3/5/7/8/9	4 RESIDENCIA COLETIV	2.935,00	605.183,78	519,94		
		6/11	4 RESIDENCIA COLETIV	3.900,00	1.180.108,37	519,94		
		1	42 ENSINO 10.GRAU	4.550,00	520.807,32	398,85		
QD 210 MARTIN PESCADOR QD 210		1	42 ENSINO 10.GRAU	3.279,00	370.047,31	398,85		
		2/4/6	4 RESIDENCIA COLETIV	3.950,00	1.210.367,56	519,94		
		6	8 GARAGEM RESIDENC		1.208.670,12	259,96		
		8	4 RESIDENCIA COLETIV	7.351,00	2.118.143,23	519,94		
Q.301 ALAM GRAVATA	TODOS	TODOS	1 RESIDENCIA INDIVID	408,00	98.093,03	419,46		
		4/6	4 RESIDENCIA COLETIV	816,00	426.654,56	519,94		
		TODOS	4 RESIDENCIA COLETIV	408,00	142.218,19	519,94		
		3 e 5 membrados	4 RESIDENCIA COLETIV	816,00	257.203,11	519,94		
	5	7	4 RESIDENCIA COLETIV	960,00	272.332,70	519,94		
		8/10	4 RESIDENCIA COLETIV	1.024,00	399.421,29	1.039,88		
	1	7/9	4 RESIDENCIA COLETIV	1.096,00	453.887,84	519,94		
			1 RESIDENCIA INDIVID	558,00	128.899,11	419,46		
			1 RESIDENCIA INDIVID	616,00	136.195,28	419,46		
		4 E 6	4 RESIDENCIA COLETIV	816,00	257.203,11	519,94		
			1 RESIDENCIA INDIVID	748,00	154.435,72	419,46		
			4 RESIDENCIA COLETIV	1.096,00	381.265,78	519,94		
		2	4 RESIDENCIA COLETIV	1.224,00	426.654,56	519,94		
OBS: LT 10 SE DESMEMBRADO	MEMBRADO CO M2 CONST	LT 9 AV PQ A.CL X 2,0	4 RESIDENCIA COLETIV		0,00	0,00		
Qd. 301 AV. PARQUE ÁGUAS	CLARAS H COLETIVAS		4 RESIDENCIA COLETIV	816,00	202.736,57	519,94		
			4 RESIDENCIA COLETIV	816,00	202.736,57	519,94		
			4 RESIDENCIA COLETIV	1.024,00	257.203,11	519,94		
			4 RESIDENCIA COLETIV	1.232,00	302.591,89	519,94		
			4 RESIDENCIA COLETIV	960,00	272.332,70	519,94		
LT 9 MEMBRADO LT 7 CJ 4 MEMB	6 COM LT 10 AL LT 2 RUA B HAB INDIVIDUA	10 GRAVATA TODOS	4 RESIDENCIA COLETIV	960,00	302.591,89	519,94		
			4 RESIDENCIA COLETIV	1.264,00	317.721,48	519,94		
			1 RESIDENCIA INDIVID	408,00	98.093,03	419,46		
			1 RESIDENCIA INDIVID	616,00	136.195,28	419,46		
			1 RESIDENCIA INDIVID	665,00	143.896,80	419,46		
Q.301 RUA A	1	1/10	1 RESIDENCIA INDIVID	748,00	154.435,72	419,46		

EMITIR PAUTA IPTU

terça-feira, 2 de outubro de 2007

10:33:11





GOVERNO DO DISTRITO FEDERAL
SECRETARIA DE ESTADO DA FAZENDA
Subsecretaria da Receita

PROTOCOLO LEGISLATIVO
PL Nº 533/07
Fis. Nº 291 R



Anexo Único do Projeto de Lei número de de
PVI - Pauta de Valores de Imóveis para Incidência do IPTU Exercício de : 2008

Quadra	Conj/Blocos	Lotes	Cód Natureza	Área Ter. (M2)	Vir Terreno (R\$)	Vir M2 Const (R\$)
	1	2 A 9	1 RESIDENCIA INDIVID	408,00	98.093,03	419,46
	1	4 A 6	4 RESIDENCIA COLETIV	1.224,00	302.591,89	519,94
	2	1 A 4	69 OUTROS	960,00	137.054,55	345,14
Q. 301 RUA B		1 A 4	13 COMERCIO/RESIDENCI	648,00	56.307,70	477,81
Q301 RUA C	A/B	1/2	4 RESIDENCIA COLETIV	1.296,00	317.721,48	519,94
		3 E 4	13 COMERCIO/RESIDENCI	648,00	56.307,70	477,81
SE DESMEMBRADO	M2 CONST X	2,0				
Q.301 RUA D	1/3	9-10	1 RESIDENCIA INDIVID	480,00	115.522,78	419,46
Q.301 RUA D	1/3	7-8	1 RESIDENCIA INDIVID	616,00	136.195,28	419,46
Q.301 RUA D	1/3	1 A 6	1 RESIDENCIA INDIVID	408,00	98.093,03	419,46
Q.301 RUA D	2	1-10	1 RESIDENCIA INDIVID	748,00	154.435,72	419,46
Q.301 RUA D	2	2 A 9	1 RESIDENCIA INDIVID	408,00	98.093,03	419,46
RUA 3 NORTE		1	4 RESIDENCIA COLETIV	1.714,38	354.032,51	519,94
RUA 3 NORTE		3	4 RESIDENCIA COLETIV	1.625,94	1.755.032,96	519,94
RUA 3 NORTE		1 A 4	13 COMERCIO/RESIDENCI	1.625,00	222.884,63	477,81
		2	4 RESIDENCIA COLETIV	796,00	232.995,76	519,94
		6	13 COMERCIO/RESIDENCI	2.986,00	506.182,73	477,81
		5	42 ENSINO 10.GRAU	2.986,59	342.636,40	398,85
RUA 4 NORTE		1	42 ENSINO 10.GRAU	4.885,40	561.923,69	398,85
		2/4	13 COMERCIO/RESIDENCI	1.625,00	275.673,09	477,81
		3	11 COMERCIO LOCAL	10.569,82	827.164,80	483,52
RUA 4 LOTE 5 E	RUA 5 LOTE 2	MEMBRADOS	4 RESIDENCIA COLETIV	3.600,00	1.089.330,80	519,94
		7	13 COMERCIO/RESIDENCI	1.800,00	305.000,02	477,81
		6	13 COMERCIO/RESIDENCI	2.986,59	506.182,73	477,81
RUA 5 NORTE		1 A 4	13 COMERCIO/RESIDENCI	1.800,00	305.000,02	477,81
RUA 7 NORTE		1/3	13 COMERCIO/RESIDENCI	1.600,00	270.980,79	477,81
		2	42 ENSINO 10.GRAU	3.600,00	411.163,67	398,85
		5/7	13 COMERCIO/RESIDENCI	1.450,00	241.067,32	477,81
RUA 8 NORTE		1 A 8	13 COMERCIO/RESIDENCI	1.500,00	241.067,32	477,81
RUA 9 NORTE		1/3/5/7	13 COMERCIO/RESIDENCI	1.381,20	234.028,86	477,81
		2	13 COMERCIO/RESIDENCI	1.600,00	270.980,79	477,81
		4	4 RESIDENCIA COLETIV	1.598,90	354.032,51	519,94
		6/8	13 COMERCIO/RESIDENCI	1.450,00	241.067,32	477,81
SE DESMEMBRADO						
M2 CONST X 2.0						
GARAGEM	M² CONST X 1,0					
RUA 12 NORTE		1	4 RESIDENCIA COLETIV	1.800,00	399.421,29	519,94
		3	13 COMERCIO/RESIDENCI		305.000,02	477,81
		2	13 COMERCIO/RESIDENCI	900,00	153.086,55	477,81
		4/6	13 COMERCIO/RESIDENCI	900,00	153.086,55	477,81
		8	4 RESIDENCIA COLETIV	900,00	199.710,65	519,94
SE DESMEMBRADO	M2 CONST X 2.0					
RUA 13 NORTE		2	4 RESIDENCIA COLETIV	1.800,00	399.421,29	519,94
RUA 13 NORTE		1 A 4	13 COMERCIO/RESIDENCI	1.800,00	305.000,02	477,81
RUA 14 NORTE		1 A 4	13 COMERCIO/RESIDENCI	1.800,00	305.000,02	477,81
RUA 16 NORTE		1/2	13 COMERCIO/RESIDENCI	1.800,00	305.000,02	477,81
RUA 16 NORTE		1/2	4 RESIDENCIA COLETIV	1.800,00	1.573.477,83	519,94
RUA 17 NORTE		1/2/3	13 COMERCIO/RESIDENCI	1.800,00	305.000,02	477,81
		4	42 ENSINO 10.GRAU	3.600,00	411.163,67	398,85
RUA 18 NORTE		1 A 5 E 7	13 COMERCIO/RESIDENCI	1.800,00	283.298,10	477,81
RUA 18 NORTE		5	4 RESIDENCIA COLETIV	1.669,80	369.162,11	519,94
		5				
RUA 18 NORTE		5	10 COMERCIAL	1.669,80	5.982.694,77	993,90
RUA 19 NORTE		1/3	13 COMERCIO/RESIDENCI	895,00	134.903,86	477,81
		2/4/6/8	13 COMERCIO/RESIDENCI	1.800,00	282.711,56	477,81
		5	13 COMERCIO/RESIDENCI	2.002,00	339.605,79	477,81
SE DESMEMBRADO						



GOVERNO DO DISTRITO FEDERAL
SECRETARIA DE ESTADO DA FAZENDA
Subsecretaria da Receita

PROTOCOLO LEGISLATIVO
PL Nº 533/07
Fls. Nº 292

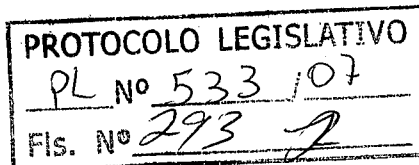


Anexo Único do Projeto de Lei número de de
PVI - Pauta de Valores de Imóveis para Incidência do IPTU Exercício de : 2008

Quadra	Conj/Blocos	Lotes	Cód Natureza	Área Ter. (M2)	Vir Terreno (R\$)	Vir M2 Const (R\$)
M2 CONST X 2.0						
RUA 20 NORTE		1/3/4	13 COMERCIO/RESIDENCI	8,95	134.903,86	477,81
RUA 20 NORTE		6	4 RESIDENCIA COLETIV	1.929,36	426.654,56	519,94
		5/6	13 COMERCIO/RESIDENCI	1.930,00	307.346,17	477,81
RUA 21 NORTE		1	13 COMERCIO/RESIDENCI	1.054,00	297.961,56	477,81
		3	4 RESIDENCIA COLETIV	1.054,00	232.995,76	519,94
		5	13 COMERCIO/RESIDENCI	1.758,00	496.798,11	477,81
		2/4	13 COMERCIO/RESIDENCI	895,00	134.903,86	477,81
		6	13 COMERCIO/RESIDENCI	1.746,00	296.201,94	477,81
RUA 22 NORTE		2/4	13 COMERCIO/RESIDENCI	1.054,00	297.961,56	477,81
		6	13 COMERCIO/RESIDENCI	1.758,00	496.798,11	477,81
RUA 24 NORTE		1/3/5/7/9/11	13 COMERCIO/RESIDENCI	1.500,00	423.480,80	477,81
		2	13 COMERCIO/RESIDENCI	1.800,00	508.528,88	477,81
		4/6/8/10	13 COMERCIO/RESIDENCI	900,00	253.971,17	477,81
		13	13 COMERCIO/RESIDENCI	2.646,00	713.230,82	477,81
SE DESMEMBRADO M2 CONST X 2.0						
RUA 25 NORTE		1/3	13 COMERCIO/RESIDENCI	900,00	253.971,17	477,81
		2 A 12-PARES	13 COMERCIO/RESIDENCI	1.500,00	423.480,80	477,81
		5	13 COMERCIO/RESIDENCI	3.294,00	886.259,67	477,81
		14	13 COMERCIO/RESIDENCI	2.646,00	712.057,74	477,81
RUA 3 NORTE		3	8 GARAGEM RESIDENC	1.625,00	495.554,75	259,96
RUA 26 NORTE		1/3/5/7	13 COMERCIO/RESIDENCI	925,00	254.557,71	477,81
RUA 27 NORTE		2/4	13 COMERCIO/RESIDENCI	900,00	253.971,17	477,81
RUA 28 NORTE		1/3/5/7	13 COMERCIO/RESIDENCI	1.300,00	330.221,18	477,81
		2	13 COMERCIO/RESIDENCI	3.205,00	862.211,60	477,81
		4	13 COMERCIO/RESIDENCI	3.800,00	1.027.028,91	477,81
SE DESMEMBRADO M2 CONST X 2.0						
RUA 30 NORTE		1/2	13 COMERCIO/RESIDENCI	1.410,00	231.096,17	477,81
		3/4	13 COMERCIO/RESIDENCI	1.800,00	305.000,02	477,81
RUA 31 NORTE		1/3/4	13 COMERCIO/RESIDENCI	1.800,00	305.000,02	477,81
		2	13 COMERCIO/RESIDENCI	1.524,00	258.076,94	477,81
RUA 33 NORTE		1	13 COMERCIO/RESIDENCI	1.800,00	305.000,02	477,81
		3	4 RESIDENCIA COLETIV	1.800,00	544.665,40	519,94
RUA 34 NORTE		2/3/4	13 COMERCIO/RESIDENCI	1.800,00	305.000,02	477,81
RUA 35 NORTE		2	42 ENSINO 10.GRAU	3.600,00	411.163,67	398,85
		3	13 COMERCIO/RESIDENCI	900,00	152.500,01	477,81
		4	13 COMERCIO/RESIDENCI	1.800,00	305.000,02	477,81
		1/5/7	13 COMERCIO/RESIDENCI	900,00	152.500,01	477,81
SE DESMEMBRADO M2 CONST X 2.0						
RUA 36 NORTE		2/4/6/8	13 COMERCIO/RESIDENCI	900,00	152.500,01	477,81
		7/9	13 COMERCIO/RESIDENCI	1.800,00	305.000,02	477,81
		3	65 UTILIDADE PUBLICA	6.137,11	1.171.816,48	398,85
		5	40 ENSINO SUPERIOR	17.011,36	1.914.652,14	521,56
		1	76 POSTO DE LAVAGEM E	4.260,00	3.919.760,45	627,43
RUA 37 NORTE		1/5/7	13 COMERCIO/RESIDENCI	1.275,00	215.846,17	477,81
		2/3/4	13 COMERCIO/RESIDENCI	1.800,00	305.000,02	477,81
SE DESMEMBRADO M2 CONST X 2.0						



GOVERNO DO DISTRITO FEDERAL
SECRETARIA DE ESTADO DA FAZENDA
Subsecretaria da Receita

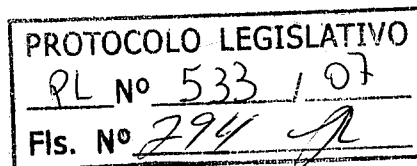


Anexo Único do Projeto de Lei número de de
PVI - Pauta de Valores de Imóveis para Incidência do IPTU Exercício de : 2008

Quadra	Conj/Blocos	Lotes	Cód Natureza	Área Ter. (M2)	Vir Terreno (R\$)	Vir M2 Const (R\$)
RUA 03 SUL		8	4 RESIDENCIA COLETIV	2.114,05	711.090,94	519,94
		10	4 RESIDENCIA COLETIV	1.760,00	599.131,94	519,94
RUA 4 SUL		9/11	13 COMERCIO/RESIDENCI	1.800,00	305.000,02	477,81
		8	42 ENSINO 10.GRAU	4.228,00	479.690,95	398,85
RUA 03/04 SUL	JUNTOS	7 E 10	4 RESIDENCIA COLETIV	3.520,00	1.606.762,94	519,94
RUA 5 SUL		5 A 8	13 COMERCIO/RESIDENCI	1.800,00	305.000,02	477,81
		LOTE 7	4 RESIDENCIA COLETIV	1.800,00	544.665,40	519,94
RUA 7 SUL		4	42 ENSINO 10.GRAU	3.600,00	411.163,67	398,85
MEMBRADOS	RUA 7 E 8	9/11 E 10/12	4 RESIDENCIA COLETIV	7.531,00	2.269.439,17	519,94
RUA 8 SUL		9	13 COMERCIO/RESIDENCI	2.059,00	348.990,41	477,81
		12	13 COMERCIO/RESIDENCI	1.705,84	289.163,48	477,81
		11	4 RESIDENCIA COLETIV	1.705,00	544.665,40	519,94
		11	4 RESIDENCIA COLETIV	1.705,84	580.976,43	519,94
RUA 9 SUL		10	13 COMERCIO/RESIDENCI	1.800,00	289.163,48	477,81
RUA 9 SUL		12	4 RESIDENCIA COLETIV	1.800,00	544.665,40	519,94
		9/11/13/15	13 COMERCIO/RESIDENCI	1.381,20	234.028,86	477,81
SE DESMEMBRADO M2 CONST X 2.0						
RUA 12 SUL		5/7	13 COMERCIO/RESIDENCI	1.800,00	305.000,02	477,81
		10/12/14	13 COMERCIO/RESIDENCI	900,00	152.500,01	477,81
		16	4 RESIDENCIA COLETIV	900,00	302.591,89	519,94
RUA 13 SUL		6/8	13 COMERCIO/RESIDENCI	1.800,00	305.000,02	477,81
RUA 14 SUL		5/7	13 COMERCIO/RESIDENCI	1.800,00	305.000,02	477,81
		6	42 ENSINO 10.GRAU	3.600,00	411.163,67	398,85
	LOTE 21		10 COMERCIAL	12.793,38	1.816.544,87	496,95
RUA 16 SUL		3/4/5	13 COMERCIO/RESIDENCI	1.800,00	305.000,02	477,81
		6	4 RESIDENCIA COLETIV	1.800,00	587.028,27	519,94
RUA 17 SUL		5/6/7/8	13 COMERCIO/RESIDENCI	1.800,00	305.000,02	477,81
RUA 17 SUL		5/6/7/8	4 RESIDENCIA COLETIV	1.800,00	587.028,27	519,94
RUA 18 SUL		9 E 11	4 RESIDENCIA COLETIV	3.339,00	1.116.564,07	519,94
RUA 18 SUL		6/8/13/15	13 COMERCIO/RESIDENCI	1.700,00	283.298,10	477,81
RUA 19 SUL		9 E 11	4 RESIDENCIA COLETIV	1.600,00 A 1.800,00	544.665,40	519,94
		LOTE 11	13 COMERCIO/RESIDENCI	1.700,00	284.471,17	477,81
		10/12/14/16	13 COMERCIO/RESIDENCI	1.669,80	283.298,10	477,81
SE DESMEMBRADO M2 CONST X 2.0						
RUA 20 SUL		10	4 RESIDENCIA COLETIV	1.670,00 A 1.700,00	544.665,40	519,94
		12	4 RESIDENCIA COLETIV	1.780,00	544.665,40	519,94
		8	18 GARAGEM COMERCIA	2.911,94	86.081,42	396,20
		8	10 COMERCIAL	2.912,00	672.794,40	496,95
RUA 21 SUL		7	13 COMERCIO/RESIDENCI	1.758,00	496.798,11	477,81
		9/11	13 COMERCIO/RESIDENCI	1.054,80	297.961,56	477,81
RUA 20/21 SUL	JUNTOS	7/9/11 E 8/10/12	4 RESIDENCIA COLETIV	12.346,29	4.127.353,38	519,94
RUA 22 SUL		8	13 COMERCIO/RESIDENCI	1.758,00	496.798,11	477,81
RUA 22 SUL		10/12	4 RESIDENCIA COLETIV	1.054,80	1.537.166,80	1.039,88
		10/12	13 COMERCIO/RESIDENCI	1.054,80	297.961,56	477,81
SE DESMEMBRADO M2 CONST X 2.0						
RUA 24 SUL		15/17	13 COMERCIO/RESIDENCI	3.000,00	712.057,74	477,81
		19/21/23/25	13 COMERCIO/RESIDENCI	1.700,00	480.375,03	477,81
RUA 25 SUL		7/16	13 COMERCIO/RESIDENCI	2.600,00	712.057,74	477,81
		9/11	13 COMERCIO/RESIDENCI	900,00	253.971,17	477,81
		13/15/17/19	13 COMERCIO/RESIDENCI	1.020,00	287.990,40	477,81
		18	13 COMERCIO/RESIDENCI	3.000,00	807.076,98	477,81

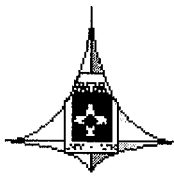


GOVERNO DO DISTRITO FEDERAL
SECRETARIA DE ESTADO DA FAZENDA
Subsecretaria da Receita



Anexo Único do Projeto de Lei número de de
PVI - Pauta de Valores de Imóveis para Incidência do IPTU Exercício de : 2008

Quadra	Conj/Blocos	Lotes	Cód Natureza	Área Ter. (M2)	Vir Terreno (R\$)	Vir M2 Const (R\$)
		20/22/24/26	13 COMERCIO/RESIDENCI	1.700,00	480.375,03	477,81
		32/34/36/38/40	20 INDUSTRIAL URBANO	660,00	123.256,56	319,89
		30	42 ENSINO 10.GRAU	7.529,00	863.443,72	398,85
		28	83 SAUDE PUBLICA	3.000,00	201.470,20	398,85
SE DESMEMBRADO M2 CONST X 2.0						
RUA 28 SUL	6		13 COMERCIO/RESIDENCI	3.882,00	627.009,66	477,81
	8		13 COMERCIO/RESIDENCI	6.605,44	1.066.326,99	477,81
	9		13 COMERCIO/RESIDENCI	1.890,00	320.250,02	477,81
	LOTE 11		4 RESIDENCIA COLETIV	1.890,00	544.665,40	519,94
RUA 30 SUL	6/7/9/10/12		13 COMERCIO/RESIDENCI	1.890,00	305.000,02	477,81
	8		4 RESIDENCIA COLETIV	1.800,00	544.665,40	519,94
RUA 31 SUL	5/7/8/9/10/11		13 COMERCIO/RESIDENCI	1.890,00	305.000,02	477,81
	6		42 ENSINO 10.GRAU	3.600,00	411.163,67	398,85
RUA 33 SUL	5/6/7/8/9/10/11		13 COMERCIO/RESIDENCI	1.890,00	305.000,02	477,81
	12		13 COMERCIO/RESIDENCI	1.890,00	305.000,02	477,81
RUA 34 SUL	8/9		13 COMERCIO/RESIDENCI	1.890,00	305.000,02	477,81
	10 E 12		4 RESIDENCIA COLETIV	1.890,00 A	544.665,40	519,94
	6		42 ENSINO 10.GRAU	1.800,00	205.581,84	398,85
RUA 35 SUL	6		42 ENSINO 10.GRAU	3.600,00	411.163,67	398,85
	12/17/19		13 COMERCIO/RESIDENCI	1.890,00	305.000,02	477,81
	9/11/13/15		13 COMERCIO/RESIDENCI	900,00	152.500,01	477,81
	10		83 SAUDE PUBLICA	3.780,00	254.921,48	398,85
SE DESMEMBRADO M2 CONST X 2.0						
RUA 36 SUL	15/17/18		13 COMERCIO/RESIDENCI	1.890,00	305.000,02	477,81
	19/20/21		13 COMERCIO/RESIDENCI	1.890,00	305.000,02	477,81
	10/12/14/16		13 COMERCIO/RESIDENCI	900,00	152.500,01	477,81
	11/13		13 COMERCIO/RESIDENCI	1.800,00	305.000,02	477,81
RUA 37 SUL	10/12/14/16		13 COMERCIO/RESIDENCI	1.890,00	305.000,02	477,81
	17/19		13 COMERCIO/RESIDENCI	2.700,00	453.980,80	477,81
	6/8		13 COMERCIO/RESIDENCI	1.800,00	305.000,02	477,81
RUA 37 SUL	9/11/13/15		4 RESIDENCIA COLETIV	1.275,00	402.447,21	519,94
	9/11/13/15		13 COMERCIO/RESIDENCI	1.275,00	215.846,17	477,81
SE DESMEMBRADO M2 CONST X 2.0						
RUA ACAI	1 A 13-IMPARES		10 COMERCIAL	300,00	72.454,78	496,95
RUA ALECRIM	1 A 15-IMPARES		13 COMERCIO/RESIDENCI	900,00	156.019,24	477,81
RUA ALECRIM	3		4 RESIDENCIA COLETIV	900,00	272.332,70	1.039,88
	2/4/6/8		13 COMERCIO/RESIDENCI	1.740,00	302.067,33	477,81
RUA ARACAI	SR-10		35 TERMINAL PASSAGEIR	900,00	205.581,83	398,85
	1		10 COMERCIAL	19.342,03	4.657.807,35	496,95
RUA ARARIBA	1/3/5		20 INDUSTRIAL URBANO	7.280,00	1.825.868,42	319,89
SE DESMEMBRADO M2 CONST X 2.0						
RUA AROEIRAS	1		42 ENSINO 10.GRAU	2.610,00	301.520,03	398,85
	3		90 TEMPLOS	2.280,00	959.381,88	260,77
RUA BABACU	1		13 COMERCIO/RESIDENCI	4.724,77	1.080.403,92	477,81
	3		13 COMERCIO/RESIDENCI	5.866,03	1.341.413,55	477,81
	5		13 COMERCIO/RESIDENCI	3.000,00	807.076,98	477,81
	2/4/6/7/8/9/10		10 COMERCIAL	300,00	72.454,78	496,95
	11/12/13/14/15		10 COMERCIAL	300,00	72.454,78	496,95
	16/17/19/21/23		10 COMERCIAL	300,00	72.454,78	496,95



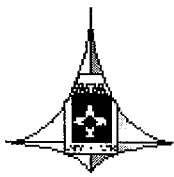
GOVERNO DO DISTRITO FEDERAL
SECRETARIA DE ESTADO DA FAZENDA
Subsecretaria da Receita



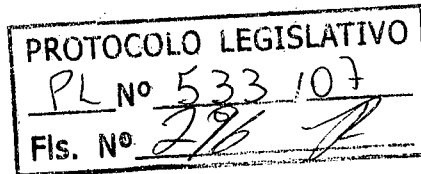
PROTOCOLO LEGISLATIVO
PL Nº 533 / 07
Fls. Nº 295

Anexo Único do Projeto de Lei número de de
PVI - Pauta de Valores de Imóveis para Incidência do IPTU Exercício de : 2008

Quadra	Conj/Blocos	Lotes	Cód Natureza	Área Ter. (M2)	Vlr Terreno (R\$)	Vlr M2 Const (R\$)
SE DESMEMBRADO M2 CONST X 2.0		25	10 COMERCIAL	300,00	72.454,78	496,95
RUA BURITI	2 E 4	4	RESIDENCIA COLETIV	3.600,00	1.034.864,26	519,94
	5	4	RESIDENCIA COLETIV	1.800,00	517.432,13	519,94
RUA BURITI		4	RESIDENCIA COLETIV	1.800,00	1.612.814,77	519,94
	1, 3, 6, e 8	13	COMERCIO/RESIDENCI	1.800,00	312.625,02	477,81
RUA CARNAUBAS	2/4/6/8/10	69	OUTROS	1.650,00	137.054,55	345,14
RUA COPAIBA	12	13	COMERCIO/RESIDENCI	2.477,40	429.932,72	477,81
	14	13	COMERCIO/RESIDENCI	4.000,00	631.701,96	477,81
	16	35	TERMINAL PASSAGEIR	340.444,18	8.079.366,08	398,85
	9	42	ENSINO 10.GRAU	21.200,00	5.797.407,80	398,85
	4	4	RESIDENCIA COLETIV	1.268,00	387.317,62	519,94
	2/6/8	49	OUTROS	1.268,00	745.234,12	345,14
	4	4	RESIDENCIA COLETIV	1.268,00	469.017,43	519,94
	10	13	COMERCIO/RESIDENCI	2.121,00	368.346,18	477,81
	7	65	UTILIDADE PUBLICA	5.000,00	945.676,45	398,85
	1	97	ENTIDADES CULTURAI	88.000,00	6.369.609,96	398,85
RUA COPAIBA	3	97	ENTIDADES CULTURAI	21.000,00	3.492.149,80	398,85
	5	97	ENTIDADES CULTURAI	21.300,00	3.541.146,80	398,85
SE DESMEMBRADO M2 CONST X 2.0						
RUA DAS FIGUEI	RAS	2	13 COMERCIO/RESIDENCI	2.733,53	236.961,55	477,81
		4/6	13 COMERCIO/RESIDENCI	2.000,00	169.509,63	477,81
		3	10 COMERCIAL	3.300,00	797.002,59	993,90
		1	49 OUTROS	6.812,83	796.629,57	345,14
		3/5	69 OUTROS	3.300,00	472.838,20	345,14
		7	69 OUTROS	4.257,00	609.892,76	345,14
		8	13 COMERCIO/RESIDENCI	2.580,00	224.057,71	477,81
SE DESMEMBRADO M2 CONST X 2.0						
RUA PAINEIRAS		2	13 COMERCIO/RESIDENCI	2.816,07	757.807,74	477,81
		1	13 COMERCIO/RESIDENCI	1.429,60	248.105,79	477,81
		3/7/9/11	13 COMERCIO/RESIDENCI	1.800,00	312.625,02	477,81
		4	13 COMERCIO/RESIDENCI	4.000,00	1.054.596,22	477,81
		5	4 RESIDENCIA COLETIV	1.800,00	544.665,40	519,94
		6	42 ENSINO 10.GRAU	4.000,00	465.985,50	398,85
RUA DAS PAINEI	RAS	8 E 9B	4 RESIDENCIA COLETIV	3.780,00	1.119.589,99	519,94
R. IPE AMARELO	B	2/4	4 RESIDENCIA COLETIV	3.600,00	810.946,27	519,94
R. IPE AMARELO	C	2/4	4 RESIDENCIA COLETIV	3.600,00	1.609.788,85	649,93
R. IPE AMARELO		6	4 RESIDENCIA COLETIV	1.800,00	405.473,13	519,94
R. IPE AMARELO		8	4 RESIDENCIA COLETIV	1.800,00	405.473,13	519,94
SE DESMEMBRADO M2 CONST X 2.0						
AV JACARANDÁ	memb Lt 2 A Sibi	1	4 RESIDENCIA COLETIV	1.654,00	490.198,86	519,94
		3	13 COMERCIO/RESIDENCI	765,00	221.125,01	477,81
		4/6	13 COMERCIO/RESIDENCI	900,00	260.423,09	477,81
		8/10/12/14	13 COMERCIO/RESIDENCI	1.020,00	295.028,87	477,81
		7 A 41-IMPARES	10 COMERCIAL	300,00	41.402,73	496,95
		16	20 INDUSTRIAL URBANO	10.201,14	2.557.051,42	319,89
		18/24	20 INDUSTRIAL URBANO	6.460,00	1.955.392,26	319,89
		20/22	20 INDUSTRIAL URBANO	5.500,00	1.489.524,24	319,89
		43/59	20 INDUSTRIAL URBANO	890,00	167.127,54	319,89
		45	20 INDUSTRIAL URBANO	4.475,32	758.341,23	319,89
		47/49	20 INDUSTRIAL URBANO	1.800,00	359.324,22	319,89



GOVERNO DO DISTRITO FEDERAL
SECRETARIA DE ESTADO DA FAZENDA
Subsecretaria da Receita

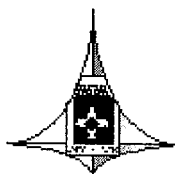


Anexo Único do Projeto de Lei número de de
PVI - Pauta de Valores de Imóveis para Incidência do IPTU Exercício de : 2008

Quadra	Conj/Blocos	Lotes	Cód Natureza	Área Ter. (M2)	Vir Terreno (R\$)	Vir M2 Const (R\$)
		51/53	20 INDUSTRIAL URBANO	1.400,00	263.225,88	319,89
		55/57	20 INDUSTRIAL URBANO	1.100,00	200.553,05	319,89
		5	76 POSTO DE LAVAGEM E	2.081,00	2.850.734,87	627,43
		2	89 OUTROS	452,00	123.349,09	398,85
SE DESMEMBRADO M2 CONST X 2,0						
RUA JERIVA		2/4/6/8/10/12	10 COMERCIAL	300,00	72.454,78	496,95
		14/16/18/20/22/	10 COMERCIAL	300,00	72.454,78	496,95
		24	10 COMERCIAL	300,00	72.454,78	496,95
		1/3/5/7/9/11	20 INDUSTRIAL URBANO	600,00	112.811,09	319,89
RUA MACAUBA		1 A 23	10 COMERCIAL	300,00	72.454,78	496,95
RUA MANACA		1/3/9	13 COMERCIO/RESIDENCI	1.700,00	140.769,24	477,81
		2	11 COMERCIO LOCAL	10.509,76	348.053,76	483,52
		4/6/8/10	13 COMERCIO/RESIDENCI	1.350,00	117.307,70	477,81
		5	4 RESIDENCIA COLETIV	2.986,00	907.775,67	519,94
		7	13 COMERCIO/RESIDENCI	2.114,05	183.586,55	477,81
R.PITANGUEIRAS		1/3/5	13 COMERCIO/RESIDENCI	1.740,00	302.067,33	477,81
R. PITANGUEIRAS		7	4 RESIDENCIA COLETIV	1.740,00	529.535,81	519,94
R. PITANGUEIRAS		7	8 GARAGEM RESIDENC	1.740,00	528.793,18	259,96
R. PITANGUEIRAS		7	10 COMERCIAL	1.740,00	507.183,47	496,95
		2 A 16-IMPARES	13 COMERCIO/RESIDENCI	1.381,20	239.894,25	477,81
RUA TAMBORIL		1	11 COMERCIO LOCAL	9.646,00	332.477,28	483,52
		4	11 COMERCIO LOCAL	7.814,56	259.966,08	483,52
		2	89 OUTROS	1.404,09	30.837,27	398,85
SE DESMEMBRADO M2 CONST X 2,0						

Setor: 920690 CENTRAL

Quadra	Conj/Blocos	Lotes	Natureza	Área Ter. (M2)	Vir Terreno (R\$)	Vir M2 Const (R\$)
C - 2		LT 16	4 RESIDENCIA COLETIV	750,00	1.003.994,90	742,16
C - 7		LT16	4 RESIDENCIA COLETIV	900,00 A 1.250,00	1.003.994,90	742,16
C - 7		LT 7/15	4 RESIDENCIA COLETIV	1.200,00	1.606.391,84	742,16
CENTRAL						
C-1		01/12	10 COMERCIAL	2.500,00	2.156.323,38	856,16
C-1		2	10 COMERCIAL	750,00	673.851,06	856,16
C-1		3	10 COMERCIAL	750,00	673.851,06	856,16
C-1		4	10 COMERCIAL	750,00	673.851,06	856,16
C-1		5	10 COMERCIAL	750,00	673.851,06	856,16
C-1		6	10 COMERCIAL	750,00	673.851,06	856,16
C-1		7	10 COMERCIAL	750,00	673.851,06	856,16
C-1		8	10 COMERCIAL	750,00	673.851,06	856,16
C-1		9 E 10 JUNTOS	10 COMERCIAL	1.500,00	1.347.702,11	856,16
C-1		10	10 COMERCIAL	750,00	673.851,06	856,16
C-1		11	10 COMERCIAL	750,00	673.851,06	856,16
C-2		1	10 COMERCIAL	1.250,00	1.078.161,69	856,16
C-2		2	10 COMERCIAL	375,00	336.925,53	856,16
C-2		3	10 COMERCIAL	375,00	336.925,53	856,16
C-2		4	10 COMERCIAL	375,00	336.925,53	856,16
C-2		5	10 COMERCIAL	375,00	336.925,53	856,16
C-2		6	10 COMERCIAL	375,00	336.925,53	856,16
C-2		7	10 COMERCIAL	375,00	336.925,53	856,16
C-2		8	10 COMERCIAL	375,00	336.925,53	856,16
C-2		9	10 COMERCIAL	375,00	336.925,53	856,16
C-2		10	10 COMERCIAL	375,00	336.925,53	856,16
C-2		11	10 COMERCIAL	375,00	336.925,53	856,16
C-2		12	10 COMERCIAL	1.250,00	1.078.161,69	856,16
C-2		13	10 COMERCIAL	375,00	336.925,53	856,16



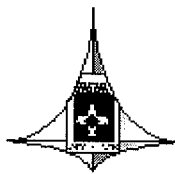
GOVERNO DO DISTRITO FEDERAL
SECRETARIA DE ESTADO DA FAZENDA
Subsecretaria da Receita

PROTOCOLO LEGISLATIVO
PL Nº 533/07
Fls. Nº 297



Anexo Único do Projeto de Lei número de de
PVI - Pauta de Valores de Imóveis para Incidência do IPTU Exercício de : 2008

Quadra	Conj/Blocos	Lotes	Cód Natureza	Área Ter. (M2)	Vlr Terreno (R\$)	Vlr M2 Const (R\$)
C-2		14	10 COMERCIAL	375,00	336.925,53	856,16
C-2		15	10 COMERCIAL	375,00	336.925,53	856,16
C-2		16	10 COMERCIAL	375,00	336.925,53	856,16
C-2		17	10 COMERCIAL	375,00	336.925,53	856,16
C-2		18	10 COMERCIAL	375,00	336.925,53	856,16
C-2		19	10 COMERCIAL	375,00	336.925,53	856,16
C-2		20	10 COMERCIAL	375,00	336.925,53	856,16
C-2		21	10 COMERCIAL	375,00	336.925,53	856,16
C-2		22	10 COMERCIAL	375,00	336.925,53	856,16
C-3		1	10 COMERCIAL	950,00	876.006,37	856,16
C-3		2	10 COMERCIAL	380,00	336.925,53	856,16
C-3		3	10 COMERCIAL	380,00	336.925,53	856,16
C-3		4	10 COMERCIAL	380,00	336.925,53	856,16
C-3		5	10 COMERCIAL	380,00	336.925,53	856,16
C-3		6	10 COMERCIAL	380,00	336.925,53	856,16
C-3		7	10 COMERCIAL	380,00	336.925,53	856,16
C-3		8	10 COMERCIAL	380,00	336.925,53	856,16
C-3		9	10 COMERCIAL	285,00	269.540,42	856,16
C-3		10	10 COMERCIAL	950,00	808.621,27	856,16
C-3		11	10 COMERCIAL	380,00	336.925,53	856,16
C-3		12	10 COMERCIAL	380,00	336.925,53	856,16
C-3		13	10 COMERCIAL	380,00	336.925,53	856,16
C-3		14	10 COMERCIAL	380,00	336.925,53	856,16
C-3		15	10 COMERCIAL	380,00	336.925,53	856,16
C-3		16	10 COMERCIAL	380,00	336.925,53	856,16
C-3		17	10 COMERCIAL	380,00	336.925,53	856,16
C-3		18	10 COMERCIAL	285,00	269.540,42	856,16
C-4		01/02	10 COMERCIAL	400,00	336.925,53	856,16
C-4		3	10 COMERCIAL	200,00	161.724,25	856,16
C-4		4	10 COMERCIAL	200,00	161.724,25	856,16
C-4		5	10 COMERCIAL	200,00	161.724,25	856,16
C-4		6	10 COMERCIAL	200,00	161.724,25	856,16
C-4		7	10 COMERCIAL	200,00	161.724,25	856,16
C-4		8	10 COMERCIAL	200,00	161.724,25	856,16
C-4		9	10 COMERCIAL	200,00	161.724,25	856,16
C-4		10/11	10 COMERCIAL	400,00	336.925,53	856,16
C-5		1	10 COMERCIAL	1.500,00	1.347.702,11	856,16
C-5		2	10 COMERCIAL	600,00	539.080,84	856,16
C-5		3	10 COMERCIAL	600,00	539.080,84	856,16
C-5		4	10 COMERCIAL	600,00	1.078.161,69	856,16
C-5		5	10 COMERCIAL	600,00	1.078.161,69	856,16
C-5		6	10 COMERCIAL	600,00	539.080,84	856,16
C-5		7	10 COMERCIAL	1.500,00	1.347.702,11	856,16
C-5		8	10 COMERCIAL	600,00	539.080,84	856,16
C-5		9	10 COMERCIAL	600,00	539.080,84	856,16
C-5		10	10 COMERCIAL	600,00	539.080,84	856,16
C-5		11	10 COMERCIAL	600,00	539.080,84	856,16
C-5		12	10 COMERCIAL	600,00	1.078.161,69	856,16
C-6		01/02	75 POSTO DE ABASTECIM	2.500,00	2.745.928,13	569,48
C-6		3	10 COMERCIAL	1.250,00	1.078.161,69	856,16
C-6		4	10 COMERCIAL	1.250,00	1.078.161,69	856,16
C-6		5	10 COMERCIAL	1.250,00	1.078.161,69	856,16
C-6		06/07	10 COMERCIAL	2.500,00	2.156.323,38	856,16
C-7		01/09	10 COMERCIAL	3.000,00	2.695.404,22	856,16
C-7		02/10	10 COMERCIAL	1.200,00	1.078.161,69	856,16
C-7		3	10 COMERCIAL	600,00	539.080,84	856,16
C-7		4	10 COMERCIAL	600,00	539.080,84	856,16
C-7		5	10 COMERCIAL	600,00	539.080,84	856,16
C-7		6	10 COMERCIAL	600,00	539.080,84	856,16
C-7		7	10 COMERCIAL	600,00	1.078.161,69	856,16
C-7		8	10 COMERCIAL	900,00	808.621,27	856,16
C-7		11	10 COMERCIAL	600,00	1.078.161,69	856,16



GOVERNO DO DISTRITO FEDERAL
SECRETARIA DE ESTADO DA FAZENDA
Subsecretaria da Receita

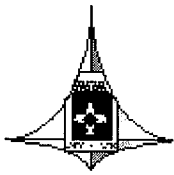


PROTOKOLO LEGISLATIVO
PL Nº 533 107
Fis. Nº 298

Anexo Único do Projeto de Lei número de de

PVI - Pauta de Valores de Imóveis para Incidência do IPTU Exercício de : 2008

Quadra	Conj/Blocos	Lotes	Cód Natureza	Área Ter. (M2)	Vir Terreno (R\$)	Vir M2 Const (R\$)
C-7		12	10 COMERCIAL	600,00	539.080,84	856,16
C-7		13	10 COMERCIAL	600,00	539.080,84	856,16
C-7		14	10 COMERCIAL	600,00	1.078.161,69	856,16
C-7		15	10 COMERCIAL	600,00	1.078.161,69	856,16
C-7		16	10 COMERCIAL	900,00	808.621,27	856,16
C-8		01/02	10 COMERCIAL	500,00	404.310,63	856,16
C-8		3	10 COMERCIAL	250,00	202.155,32	856,16
C-8		4	10 COMERCIAL	250,00	202.155,32	856,16
C-8		5	10 COMERCIAL	250,00	202.155,32	856,16
C-8		6	10 COMERCIAL	250,00	202.155,32	856,16
C-8		7	10 COMERCIAL	250,00	202.155,32	856,16
C-8		8	10 COMERCIAL	250,00	202.155,32	856,16
C-8		9	10 COMERCIAL	250,00	202.155,32	856,16
C-8		10	10 COMERCIAL	250,00	202.155,32	856,16
C-8		11	10 COMERCIAL	250,00	202.155,32	856,16
C-8		12/28	10 COMERCIAL	500,00	404.310,63	856,16
C-8		13/14	10 COMERCIAL	1.500,00	1.347.702,11	856,16
C-8		15	10 COMERCIAL	250,00	202.155,32	856,16
C-8		16	10 COMERCIAL	500,00	404.310,63	856,16
C-8		17	10 COMERCIAL	250,00	202.155,32	856,16
C-8		18	10 COMERCIAL	250,00	202.155,32	856,16
C-8		19	10 COMERCIAL	250,00	202.155,32	856,16
C-8		20	10 COMERCIAL	250,00	202.155,32	856,16
C-8		21	10 COMERCIAL	250,00	202.155,32	856,16
C-8		22	10 COMERCIAL	250,00	202.155,32	856,16
C-8		23	10 COMERCIAL	250,00	202.155,32	856,16
C-8		24	10 COMERCIAL	250,00	202.155,32	856,16
C-8		25	10 COMERCIAL	250,00	202.155,32	856,16
C-8		26	10 COMERCIAL	250,00	202.155,32	856,16
C-8		27	10 COMERCIAL	250,00	202.155,32	856,16
C-8		29/30	10 COMERCIAL	500,00	404.310,63	856,16
C-8		31	10 COMERCIAL	250,00	202.155,32	856,16
C-8		32	10 COMERCIAL	250,00	202.155,32	856,16
C-9		1	10 COMERCIAL	300,00	269.540,42	856,16
C-9		2	10 COMERCIAL	300,00	269.540,42	856,16
C-9		3	10 COMERCIAL	300,00	269.540,42	856,16
C-9		4	10 COMERCIAL	300,00	269.540,42	856,16
C-9		5	10 COMERCIAL	300,00	269.540,42	856,16
C-9		6	10 COMERCIAL	300,00	269.540,42	856,16
C-9		7	10 COMERCIAL	225,00	161.724,25	856,16
C-9		8	10 COMERCIAL	225,00	161.724,25	856,16
C-9		9	10 COMERCIAL	225,00	161.724,25	856,16
C-9		10	10 COMERCIAL	225,00	161.724,25	856,16
C-9		11	10 COMERCIAL	225,00	161.724,25	856,16
C-9		12	10 COMERCIAL	300,00	269.540,42	856,16
C-9		13	10 COMERCIAL	300,00	269.540,42	856,16
C-9		14	10 COMERCIAL	300,00	269.540,42	856,16
C-9		15	10 COMERCIAL	300,00	269.540,42	856,16
C-9		16	10 COMERCIAL	300,00	269.540,42	856,16
C-9		17	10 COMERCIAL	250,00	404.310,63	856,16
C-10		01	10 COMERCIAL	300,00	269.540,42	856,16
C-10		4 A 6 E 13 A 17	10 COMERCIAL	300,00	269.540,42	856,16
C-10		2 E 3 JUNTOS	10 COMERCIAL	600,00	1.078.161,69	856,16
C-10		12	10 COMERCIAL	310,00	269.540,42	856,16
C-10		7 E 11	10 COMERCIAL	225,00	161.724,25	856,16
C-10		08	10 COMERCIAL	225,00	161.724,25	856,16
		09	10 COMERCIAL	225,00	161.724,25	856,16
		10	10 COMERCIAL	225,00	336.925,53	856,16
		15	10 COMERCIAL	225,00	161.724,25	856,16
C-11		1	10 COMERCIAL	300,00	269.540,42	856,16
C-11		2/6 E 12 A 16	10 COMERCIAL	300,00	269.540,42	856,16
C-11		3 A 5 JUNTOS	10 COMERCIAL	600,00	1.617.242,53	856,16



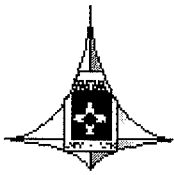
GOVERNO DO DISTRITO FEDERAL
SECRETARIA DE ESTADO DA FAZENDA
Subsecretaria da Receita



PROTOCOLO LEGISLATIVO
PL Nº 533 107
Fls. Nº 299

Anexo Único do Projeto de Lei número de de
PVI - Pauta de Valores de Imóveis para Incidência do IPTU Exercício de : 2008

Quadra	Conj/Blocos	Lotes	Cód Natureza	Área Ter. (M2)	Vir Terreno (R\$)	Vir M2 Const (R\$)
C-11		17	10 COMERCIAL	300,00	323.448,51	856,16
C-11		07	10 COMERCIAL	225,00	161.724,25	856,16
C-11		8 9 10	10 COMERCIAL	225,00	161.724,25	856,16
		11	10 COMERCIAL	225,00	161.724,25	856,16
C-12	BLOCO A	1 7	10 COMERCIAL	105,00	94.339,15	856,16
C-12	BLOCO A	2 A 4	10 COMERCIAL	105,00	94.339,15	856,16
		05/06	10 COMERCIAL	210,00	202.155,32	856,16
C-12	BLOCO B	1	10 COMERCIAL	144,00	134.770,21	856,16
C-12	BLOCO B	2	10 COMERCIAL	144,00	134.770,21	856,16
C-12	BLOCO C	1 16	10 COMERCIAL	37,50	26.954,04	856,16
C-12	BLOCO C	2 A 13 17 A 28	10 COMERCIAL	37,00 A 50,00	26.954,04	856,16
		14/15 29/30	10 COMERCIAL	37,00	26.954,04	856,16
C-12	BLOCO D	1/2	10 COMERCIAL	288,00	269.540,42	856,16
C-12	BLOCO E	1/2	10 COMERCIAL	288,00	269.540,42	856,16
C-12	BLOCO F	1 2	10 COMERCIAL	144,00	134.770,21	856,16
C-12	BLOCO G	1/2	10 COMERCIAL	288,00	269.540,42	856,16
C-12	BLOCO H	1 2	10 COMERCIAL	144,00	134.770,21	856,16
C-12	BLOCO I	1/2	10 COMERCIAL	288,00	269.540,42	856,16
C-12	BLOCO J	01/07	10 COMERCIAL	168,00	134.770,21	856,16
C-12	BLOCO J	2/8	10 COMERCIAL	168,00	134.770,21	856,16
C-12	BLOCO J	3	10 COMERCIAL	84,00	67.385,11	856,16
C-12	BLOCO J	4/10	10 COMERCIAL	168,00	134.770,21	856,16
C-12	BLOCO 4	5 6 7 9	10 COMERCIAL	84,00	67.385,11	856,16
C-12	BLOCO J	11/12	10 COMERCIAL	168,00	134.770,21	856,16
C-12	BLOCO L	1/2	10 COMERCIAL	75,00	67.385,11	856,16
C-12	BLOCO L	3 4 5	10 COMERCIAL	37,50	26.954,04	856,16
C-12	BLOCO L	6/12	10 COMERCIAL	75,00	67.385,11	856,16
C-12	BLOCO L	7/8	10 COMERCIAL	75,00	67.385,11	856,16
C-12	BLOCO L	9 10 11	10 COMERCIAL	37,50	26.954,04	856,16
C-12	BLOCO M	1/2	10 COMERCIAL	75,00	134.770,21	856,16
C-12	BLOCO M	3 A 9	10 COMERCIAL	37,50	26.954,04	856,16
C-12	BLOCO M	10/11	10 COMERCIAL	75,00	134.770,21	856,16
C-12	BLOCO M	12 A 22	10 COMERCIAL	37,50	26.954,04	856,16
C-12	BLOCO N	1 A 18	10 COMERCIAL	37,50	26.954,04	856,16
C-12	BLOCO N	19/20	10 COMERCIAL	75,00	134.770,21	856,16
C-12	BLOCO N	21 22	10 COMERCIAL	37,50	26.954,04	856,16
C-12	BLOCO O	1 A 14	10 COMERCIAL	120,00	67.385,11	856,16
AREAS	ESPECIAIS					
AE	CINEMA 1		11 COMERCIO LOCAL	1.800,00	4.256.439,98	1.024,32
AE	01		30 BANCARIOS/INSTITUIC	4.025,00	492.806,97	451,95
AE	03	UNID DE SAUD	32 MEDICO/HOSPITALAR	4.763,11	570.161,20	451,95
AE	02	ESCOLA	42 ENSINO 1O.GRAU	8.568,15	489.979,45	404,42
AE	04	CRECHE	44 CRECHE/MATERNAL	3.903,65	491.216,12	506,79
AE	CINEMA 01		50 CINEMAS	1.800,00	2.565.843,83	506,79
AE	CINEMA 02		50 CINEMAS	2.000,00	2.565.843,83	506,79
AE	BCA JORNAL	JUNTO P GASO	70 LOJAS DE REVISTAS E	4,00	1.151,06	217,75
AE	BCA JORNAL	JUNTO ADM RE	70 LOJAS DE REVISTAS E	4,00	1.151,06	217,75
PAG 1			75 POSTO DE ABASTECIM	1.500,00	2.196.742,50	569,48
PAG 2			75 POSTO DE ABASTECIM	4.500,00	2.928.990,00	569,48
AE	CENT TELEFON		82 TELECOMUNICAOES	2.475,00	103.086,61	503,05
AE	INPS	1	83 SAUDE PUBLICA	2.250,00	89.246,14	435,52
			84 SEGURANCA PUBLICA	2.560,00	89.246,14	435,52
AE	DEL POLICIA		84 SEGURANCA PUBLICA	1.600,00	89.246,14	435,52
AE	CORREIOS		86 CORREIOS E TELEGRA	470,00	52.751,66	503,05
AE	IGREJA		90 TEMPLOS	12.075,00	306.687,60	454,33
AREA ESPEC	5		91 ENTIDADES DE ASSIS	800,00	243.663,82	524,78
AREA ESPEC	6		91 ENTIDADES DE ASSIS	800,00	109.648,72	524,78
AREA ESPEC	1		98 AREAS ESPECIAIS P/ E	1.675,00	176.805,59	507,73
	BOMBEIROS		85 CORPO DE BOMBEIRO	9.000,00		



GOVERNO DO DISTRITO FEDERAL
SECRETARIA DE ESTADO DA FAZENDA
Subsecretaria da Receita



PROTOCOLO LEGISLATIVO
PL Nº 533/07
Fis. Nº 300

Anexo Único do Projeto de Lei número de de
PVI - Pauta de Valores de Imóveis para Incidência do IPTU Exercício de : 2008

Quadra	Conj/Blocos	Lotes	Cód Natureza	Área Ter. (M2)	Vir Terreno (R\$)	Vir M2 Const (R\$)
Sector: 920795 CENTRO METROPOLITANO						

Quadra	Conj/Blocos	Lotes	Natureza	Área Ter. (M2)	Vir Terreno (R\$)	Vir M2 Const (R\$)
ESTACAO METRO			35 TERMINAL PASSAGEIR	2.760,00	484.136,85	534,03
ATE 1500 M2			98 AREAS ESPECIAIS P/ E		274.350,05	529,41
1501 A 3000 M2			98 AREAS ESPECIAIS P/ E		365.800,07	529,41
3001 A 5000 M2			98 AREAS ESPECIAIS P/ E		614.544,12	529,41
5001 A 8000 M2			98 AREAS ESPECIAIS P/ E		951.080,18	529,41
8001 A 11000M2			98 AREAS ESPECIAIS P/ E		1.269.326,24	529,41
11001 A 15000M			98 AREAS ESPECIAIS P/ E		1.390.040,27	529,41
ACIMA 15000 M2			98 AREAS ESPECIAIS P/ E		1.463.200,28	529,41

Sector: 920667 CNA

Quadra	Conj/Blocos	Lotes	Natureza	Área Ter. (M2)	Vir Terreno (R\$)	Vir M2 Const (R\$)
CNA-COMERCIO LOCAL						
CNA-01		01	11 COMERCIO LOCAL	449,50	223.093,79	603,43
		02 A 16	11 COMERCIO LOCAL	310,00	188.771,67	603,43
CNA-1		13	11 COMERCIO LOCAL	300,00	188.771,67	603,43
		17	11 COMERCIO LOCAL	449,50	223.093,79	603,43
CNA-02		01 E 11	11 COMERCIO LOCAL	442,00	223.093,79	603,43
		02 A 10	11 COMERCIO LOCAL	340,00	197.352,20	603,43
CNA-1			4 RESIDENCIA COLETIV	435,00	513.680,67	602,08
CNA-3			4 RESIDENCIA COLETIV	300,00	171.226,89	602,08
QNA-4			4 RESIDENCIA COLETIV	340,00	171.226,89	602,08
CNA-03		01	11 COMERCIO LOCAL	449,00	223.093,79	603,43
		02 A 16	11 COMERCIO LOCAL	310,00	188.771,67	603,43
		17	11 COMERCIO LOCAL	449,00	223.093,79	603,43
CNA-04		01 E 11	11 COMERCIO LOCAL	442,00	223.093,79	603,43
		02 A 10	11 COMERCIO LOCAL	340,00	197.352,20	603,43
		08	11 COMERCIO LOCAL	340,00	197.352,20	603,43
QNA-AREAS ESPECIAIS						
QNA-39		AE-18	99 OUTRAS	450,00	102.662,36	482,17
QNA-39		AE-19	98 AREAS ESPECIAIS P/ E	3.360,00	183.564,07	538,83
QNA-52		AE-26	98 AREAS ESPECIAIS P/ E	4.400,00	183.564,07	538,83
		ESCOLA 01	42 ENSINO 10.GRAU	3.500,00	246.389,69	482,17
		ESCOLA 02	42 ENSINO 10.GRAU	3.500,00	246.389,69	482,17
		ESCOLA 03	42 ENSINO 10.GRAU	6.600,00	410.649,48	482,17
		CORREIOS	86 CORREIOS E TELEGRA	800,00	221.355,78	556,93
		ESCRITORIO D	79 OUTROS	1.000,00	209.991,20	482,17
	AREA BANCA J	JUNTO QNA 18	70 LOJAS DE REVISTAS E	4,00	2.203,52	525,42
	AREA BANCA J	JUNTO QNA 43	70 LOJAS DE REVISTAS E	4,00	2.203,52	525,42
AE		PARQUE INFA	53 PARQUES	4.050,00		
CNB-9			4 RESIDENCIA COLETIV	600,00	205.472,27	602,08

Sector: 920669 CNB


Quadra	Conj/Blocos	Lotes	Natureza	Área Ter. (M2)	Vir Terreno (R\$)	Vir M2 Const (R\$)
CNB-COMERCIO LOCAL						
SE NAO DISCRIM	NAT 04=NAT 11					
CNB-01		01	11 COMERCIO LOCAL	615,00	1.341.435,94	820,42
CNB-01		02	11 COMERCIO LOCAL	615,00	1.006.076,95	820,42
CNB-01		03	11 COMERCIO LOCAL	615,00	1.006.076,95	820,42
CNB-01		04	11 COMERCIO LOCAL	615,00	558.931,64	820,42
CNB-01		05	11 COMERCIO LOCAL	615,00	1.117.863,28	820,42
CNB-01		06 E 07	11 COMERCIO LOCAL	1.025,00	1.229.649,61	820,42
CNB-01		08	11 COMERCIO LOCAL	450,00 A 500,00	614.824,80	820,42
CNB-01		09	11 COMERCIO LOCAL	500,00	614.824,80	820,42
CNB-01		10	11 COMERCIO LOCAL	615,00	558.931,64	820,42
CNB-01		11	11 COMERCIO LOCAL	615,00	558.931,64	820,42
CNB-01		12	11 COMERCIO LOCAL	615,00	1.117.863,28	820,42
CNB-01		13	11 COMERCIO LOCAL	615,00	1.453.222,26	820,42
CNB-01		14	11 COMERCIO LOCAL	615,00	1.341.435,94	820,42

EMITIR PAUTA IPTU

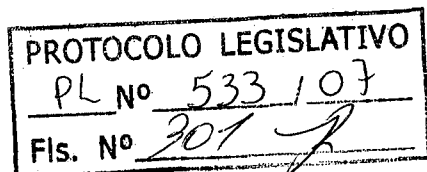
terça-feira, 2 de outubro de 2007

10:33:11






GOVERNO DO DISTRITO FEDERAL
SECRETARIA DE ESTADO DA FAZENDA
Subsecretaria da Receita



Anexo Único do Projeto de Lei número de de

PVI - Pauta de Valores de Imóveis para Incidência do IPTU Exercício de : 2008

Quadra	Conj/Blocos	Lotes	Cód Natureza	Área Ter. (M2)	Vlr Terreno (R\$)	Vlr M2 Const (R\$)	
CNB-02		01	11 COMERCIO LOCAL		615,00	670.717,97	820,42
CNB-02		02	11 COMERCIO LOCAL		615,00	558.931,64	820,42
CNB-02		03	11 COMERCIO LOCAL		615,00	1.117.863,28	820,42
CNB-02		04	11 COMERCIO LOCAL		615,00	558.931,64	820,42
CNB-02		05	11 COMERCIO LOCAL		615,00	558.931,64	434,82
CNB-02		06	11 COMERCIO LOCAL		500,00	614.824,80	820,42
CNB-02		07	11 COMERCIO LOCAL		500,00	614.824,80	820,42
CNB-02		08	11 COMERCIO LOCAL		500,00	614.824,80	820,42
CNB-02		09	11 COMERCIO LOCAL		500,00	614.824,80	820,42
CNB-02		10 E 11	11 COMERCIO LOCAL	1.230,00	1.117.863,28	820,42	820,42
CNB-02		12	11 COMERCIO LOCAL		615,00	558.931,64	820,42
CNB-02		13	11 COMERCIO LOCAL		615,00	1.117.863,28	820,42
CNB-02		14	4 RESIDENCIA COLETIV	450,00 A	615,00	1.200.269,84	836,85
CNB-02			4 RESIDENCIA COLETIV	615,01 A	1.200,00	2.400.539,68	836,85
CNB-03		01	11 COMERCIO LOCAL		615,00	1.341.435,94	820,42
CNB-03		02 E 03	11 COMERCIO LOCAL	1.230,00	1.117.863,28	820,42	820,42
CNB-03		04	11 COMERCIO LOCAL		615,00	558.931,64	820,42
CNB-03		05/06	11 COMERCIO LOCAL		1.115,00	1.117.863,28	410,21
CNB-03		07	11 COMERCIO LOCAL	450,00 A	500,00	614.824,80	820,42
CNB-03		08	11 COMERCIO LOCAL	450,00 A	500,00	614.824,80	820,42
CNB-03		09	11 COMERCIO LOCAL		500,00	558.931,64	295,35
CNB-03		10	11 COMERCIO LOCAL		615,00	1.117.863,28	820,42
CNB-03		11	11 COMERCIO LOCAL		615,00	558.931,64	820,42
CNB-03		12	11 COMERCIO LOCAL		615,00	558.931,64	820,42
CNB-03		13	11 COMERCIO LOCAL		615,00	558.931,64	820,42
CNB-03		14	11 COMERCIO LOCAL		615,00	670.717,97	820,42
CNB-04		01	11 COMERCIO LOCAL		615,00	670.717,97	820,42
CNB-04		02	11 COMERCIO LOCAL		615,00	1.117.863,28	820,42
CNB-04		03	11 COMERCIO LOCAL		615,00	1.117.863,28	820,42
CNB-04		04	11 COMERCIO LOCAL		615,00	1.117.863,28	820,42
CNB-04		7	18 GARAGEM COMERCIA			916.247,64	336,23
CNB-04		05	11 COMERCIO LOCAL		615,00	1.117.863,28	820,42
CNB-04		06	11 COMERCIO LOCAL		500,00	614.824,80	820,42
CNB-04		07	11 COMERCIO LOCAL		500,00	1.229.649,61	820,42
CNB-04		08	11 COMERCIO LOCAL	450,00 A	500,00	614.824,80	820,42
CNB-04		09	11 COMERCIO LOCAL		500,00	614.824,80	820,42
CNB-04		10	11 COMERCIO LOCAL		615,00	558.931,64	820,42
CNB-04		11	11 COMERCIO LOCAL		615,00	1.117.863,28	820,42
CNB-04		12	11 COMERCIO LOCAL		615,00	558.931,64	820,42
CNB-04		13	11 COMERCIO LOCAL		615,00	558.931,64	820,42
CNB-04		14	11 COMERCIO LOCAL		615,00	670.717,97	820,42
CNB-05		1	4 RESIDENCIA COLETIV	450,00 A	615,00	720.161,90	836,85
CNB-05		01	11 COMERCIO LOCAL		615,00	670.717,97	820,42
CNB-05		02	11 COMERCIO LOCAL		615,00	1.117.863,28	820,42
CNB-05		03	11 COMERCIO LOCAL		615,00	1.117.863,28	820,42
CNB-05		04	11 COMERCIO LOCAL		615,00	558.931,64	820,42
CNB-05		05	11 COMERCIO LOCAL		615,00	558.931,64	820,42
CNB-05		06	11 COMERCIO LOCAL		500,00	614.824,80	820,42
CNB-05		07	11 COMERCIO LOCAL		500,00	614.824,80	820,42
CNB-05		08	11 COMERCIO LOCAL	450,00 A	500,00	614.824,80	820,42
CNB-05		09	11 COMERCIO LOCAL		500,00	614.824,80	820,42
CNB-05		10	11 COMERCIO LOCAL		615,00	558.931,64	820,42
CNB-05		11	11 COMERCIO LOCAL		615,00	558.931,64	820,42
CNB-05		12	11 COMERCIO LOCAL		615,00	1.117.863,28	820,42
CNB-05		12	4 RESIDENCIA COLETIV	450,00 A	615,00	1.200.269,84	836,85
CNB-05		13	11 COMERCIO LOCAL		615,00	558.931,64	820,42
CNB-05		14	11 COMERCIO LOCAL		615,00	670.717,97	820,42
CNB-06		01	11 COMERCIO LOCAL		615,00	670.717,97	820,42
CNB-06		02	11 COMERCIO LOCAL		615,00	491.859,84	492,25
CNB-06		03	11 COMERCIO LOCAL		615,00	1.117.863,28	820,42
CNB-06		04	11 COMERCIO LOCAL		615,00	558.931,64	820,42
CNB-06		05	11 COMERCIO LOCAL		615,00	558.931,64	820,42



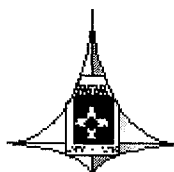
GOVERNO DO DISTRITO FEDERAL
SECRETARIA DE ESTADO DA FAZENDA
Subsecretaria da Receita

PROTOCOLO LEGISLATIVO
PL No 533 / 07
Fis. No 302 A



Anexo Único do Projeto de Lei número de de
PVI - Pauta de Valores de Imóveis para Incidência do IPTU Exercício de : 2008

Quadra	Conj/Blocos	Lotes	Cód Natureza	Área Ter. (M2)	Vir Terreno (R\$)	Vir M2 Const (R\$)
CNB-06		06	11 COMERCIO LOCAL	500,00	614.824,80	820,42
CNB-06		07	11 COMERCIO LOCAL	450,00 A 500,00	614.824,80	820,42
CNB-06		08	11 COMERCIO LOCAL	450,00 A 500,00	614.824,80	820,42
CNB-06		09	11 COMERCIO LOCAL	500,00	614.824,80	820,42
CNB-06		10	11 COMERCIO LOCAL	615,00	558.931,64	820,42
CNB-06		11	11 COMERCIO LOCAL	615,00	558.931,64	820,42
CNB-06		12	4 RESIDENCIA COLETIV	615,00	1.200.269,84	836,85
CNB-06		13	11 COMERCIO LOCAL	615,00	558.931,64	820,42
CNB-06		14	11 COMERCIO LOCAL	615,00	670.717,97	820,42
CNB-06		14	4 RESIDENCIA COLETIV	450,00 A 615,00	720.161,90	836,85
CNB-07		01	11 COMERCIO LOCAL	615,00	1.341.435,94	820,42
CNB-07			4 RESIDENCIA COLETIV	615,01 A 1.200,00	2.400.539,68	836,85
CNB-07		02	11 COMERCIO LOCAL	615,00	558.931,64	820,42
CNB-07		03	11 COMERCIO LOCAL	615,00	558.931,64	820,42
CNB-07		04	11 COMERCIO LOCAL	615,00	558.931,64	820,42
CNB-07		05	11 COMERCIO LOCAL	615,00	558.931,64	820,42
CNB-07		06	11 COMERCIO LOCAL	500,00	614.824,80	820,42
CNB-07		07	11 COMERCIO LOCAL	450,00 A 500,00	614.824,80	820,42
CNB-07		08	11 COMERCIO LOCAL	500,00	614.824,80	820,42
CNB-07		09	11 COMERCIO LOCAL	500,00	614.824,80	820,42
CNB-07		10	11 COMERCIO LOCAL	615,00	1.117.863,28	820,42
CNB-07		11	11 COMERCIO LOCAL	615,00	1.117.863,28	820,42
CNB-07		12 E 13	11 COMERCIO LOCAL	1.230,00	1.117.863,28	820,42
CNB-07		14	11 COMERCIO LOCAL	615,00	670.717,97	820,42
CNB-08		01 E 14	11 COMERCIO LOCAL	1.230,00	804.861,56	820,42
CNB-08		02	11 COMERCIO LOCAL	615,00	670.717,97	820,42
CNB-08		03	11 COMERCIO LOCAL	615,00	1.117.863,28	820,42
CNB-08		04	11 COMERCIO LOCAL	615,00	1.117.863,28	820,42
CNB-08		05	11 COMERCIO LOCAL	615,00	558.931,64	820,42
CNB-08		06	11 COMERCIO LOCAL	500,00	614.824,80	820,42
CNB-08		07	11 COMERCIO LOCAL	500,00	614.824,80	820,42
CNB-08		08	11 COMERCIO LOCAL	450,00 A 500,00	614.824,80	820,42
CNB-08		09	11 COMERCIO LOCAL	500,00	614.824,80	820,42
CNB-08		10	11 COMERCIO LOCAL	615,00	558.931,64	820,42
CNB-08		11	11 COMERCIO LOCAL	615,00	558.931,64	820,42
CNB-08		12	11 COMERCIO LOCAL	615,00	1.117.863,28	820,42
CNB-08		13	11 COMERCIO LOCAL	615,00	1.117.863,28	820,42
CNB-09		01	11 COMERCIO LOCAL	615,00	670.717,97	820,42
CNB-09		02	11 COMERCIO LOCAL	615,00	1.117.863,28	1.066,55
CNB-09		02	11 COMERCIO LOCAL	615,00	1.117.863,28	697,36
CNB-09		03	11 COMERCIO LOCAL	615,00	558.931,64	820,42
CNB-09		04	11 COMERCIO LOCAL	615,00	558.931,64	820,42
CNB-09		05	11 COMERCIO LOCAL	615,00	558.931,64	820,42
CNB-09		06	11 COMERCIO LOCAL	500,00	614.824,80	820,42
CNB-09		07	11 COMERCIO LOCAL	450,00 A 500,00	614.824,80	820,42
CNB-09		08	11 COMERCIO LOCAL	450,00 A 500,00	614.824,80	820,42
CNB-09		09	11 COMERCIO LOCAL	500,00	614.824,80	820,42
CNB-09		10	11 COMERCIO LOCAL	615,00	558.931,64	820,42
CNB-09		11	11 COMERCIO LOCAL	615,00	558.931,64	820,42
CNB-09		12	11 COMERCIO LOCAL	615,00	558.931,64	820,42
CNB-09		13	11 COMERCIO LOCAL	615,00	558.931,64	820,42
CNB-09		14	11 COMERCIO LOCAL	615,00	1.341.435,94	820,42
CNB-10		01	11 COMERCIO LOCAL	615,00	670.717,97	820,42
CNB-10		02	11 COMERCIO LOCAL	615,00	558.931,64	820,42
CNB-10		03	11 COMERCIO LOCAL	615,00	1.117.863,28	820,42
CNB-10		04	11 COMERCIO LOCAL	615,00	558.931,64	820,42
CNB-10		05	11 COMERCIO LOCAL	615,00	503.038,48	205,11
CNB-10		06	11 COMERCIO LOCAL	500,00	614.824,80	820,42
CNB-10		07	11 COMERCIO LOCAL	500,00	614.824,80	820,42
CNB-10		08	11 COMERCIO LOCAL	500,00	614.824,80	820,42
CNB-10		09	11 COMERCIO LOCAL	500,00	614.824,80	820,42
CNB-10		10	11 COMERCIO LOCAL	615,00	558.931,64	820,42



GOVERNO DO DISTRITO FEDERAL
SECRETARIA DE ESTADO DA FAZENDA
Subsecretaria da Receita



PROTOCOLO LEGISLATIVO

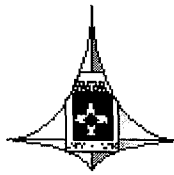
PL Nº 533 / 07

Fis. Nº 303

Anexo Único do Projeto de Lei número de de

PVI - Pauta de Valores de Imóveis para Incidência do IPTU Exercício de : 2008

Quadra	Conj/Blocos	Lotes	Cód Natureza	Área Ter. (M2)	Vlr Terreno (R\$)	Vlr M2 Const (R\$)
CNB-10		11	11 COMERCIO LOCAL	615,00	558.931,64	820,42
CNB-10		12	11 COMERCIO LOCAL	615,00	558.931,64	820,42
CNB-10		13	11 COMERCIO LOCAL	615,00	1.117.863,28	820,42
CNB-10		14	11 COMERCIO LOCAL	600,00	1.341.435,94	820,42
CNB-10		14	4 RESIDENCIA COLETIV	600,00	1.440.323,81	836,85
CNB 11		1	4 RESIDENCIA COLETIV	450,00 A 615,00	720.161,90	836,85
CNB-11		4	4 RESIDENCIA COLETIV	615,01 A 1.200,00	2.400.539,68	836,85
CNB-11		01	11 COMERCIO LOCAL	615,00	670.717,97	820,42
CNB-11		02	11 COMERCIO LOCAL	615,00	558.931,64	820,42
CNB-11		03/04	11 COMERCIO LOCAL	1.230,00	1.117.863,28	820,42
CNB-11		05	11 COMERCIO LOCAL	615,00	558.931,64	820,42
CNB-11		06	11 COMERCIO LOCAL	500,00	614.824,80	820,42
CNB-11		07	11 COMERCIO LOCAL	450,00 A 500,00	614.824,80	820,42
CNB-11		08	11 COMERCIO LOCAL	500,00	558.931,64	492,25
CNB-11		09	11 COMERCIO LOCAL	500,00	614.824,80	820,42
CNB-11		10 E 11	11 COMERCIO LOCAL	1.230,00	2.235.726,56	820,42
CNB-11		12/13	11 COMERCIO LOCAL	1.230,00	2.235.726,56	820,42
CNB-11		14	11 COMERCIO LOCAL	615,00	1.341.435,94	820,42
CNB-12		01	11 COMERCIO LOCAL	1.000,00	1.006.076,95	820,42
CNB 12		2	4 RESIDENCIA COLETIV		1.080.242,86	836,85
CNB-12		02	11 COMERCIO LOCAL	1.000,00	1.006.076,95	820,42
CNB-12		03	11 COMERCIO LOCAL	2.000,00	2.012.153,90	820,42
CNB-12		04	11 COMERCIO LOCAL	2.000,00	2.012.153,90	820,42
CNB-12		05	11 COMERCIO LOCAL	2.000,00	2.012.153,90	820,42
CNB-12		06	11 COMERCIO LOCAL	1.000,00	1.006.076,95	820,42
CNB-12		07	11 COMERCIO LOCAL	1.000,00	2.012.153,90	820,42
CNB-12		08	11 COMERCIO LOCAL	1.000,00	1.006.076,95	820,42
CNB-12		09	11 COMERCIO LOCAL	1.000,00	1.006.076,95	820,42
CNB-12		10	11 COMERCIO LOCAL	1.000,00	1.006.076,95	820,42
CNB-12		11/12	11 COMERCIO LOCAL	2.200,00	2.325.155,62	820,42
CNB-12		13	11 COMERCIO LOCAL	800,00	838.397,46	820,42
CNB-12		14/15	11 COMERCIO LOCAL	2.000,00	2.012.153,90	820,42
CNB-12		16	11 COMERCIO LOCAL	2.000,00	2.012.153,90	820,42
CNB-12		17/18	11 COMERCIO LOCAL	2.000,00	4.024.307,81	820,42
CNB-12		19	11 COMERCIO LOCAL	1.000,00	1.006.076,95	820,42
CNB-12		20	11 COMERCIO LOCAL	1.000,00	1.006.076,95	820,42
CNB 12		21	4 RESIDENCIA COLETIV		1.080.242,86	836,85
CNB-12		21	11 COMERCIO LOCAL	1.000,00	1.006.076,95	820,42
CNB-12		22	11 COMERCIO LOCAL	1.000,00	1.006.076,95	820,42
CNB-13		01	11 COMERCIO LOCAL	630,00	1.117.863,28	820,42
CNB-13		02	11 COMERCIO LOCAL	840,00	838.397,46	820,42
CNB-13		03	11 COMERCIO LOCAL	600,00	558.931,64	820,42
CNB-13		04	11 COMERCIO LOCAL	510,00	447.145,31	820,42
CNB-13		05	11 COMERCIO LOCAL	510,00	894.290,62	820,42
CNB 13		6	4 RESIDENCIA COLETIV		480.107,94	836,85
CNB-13		06	11 COMERCIO LOCAL	510,00	447.145,31	820,42
CNB 13		7	4 RESIDENCIA COLETIV		600.134,92	836,85
CNB-13		07	11 COMERCIO LOCAL	630,00	558.931,64	820,42
CNB-13		08	11 COMERCIO LOCAL	840,00	838.397,46	820,42
CNB-13		09	11 COMERCIO LOCAL	600,00	558.931,64	820,42
CNB-13		10	11 COMERCIO LOCAL	510,00	447.145,31	820,42
CNB-13		11	11 COMERCIO LOCAL	510,00	894.290,62	820,42
CNB-13		12	11 COMERCIO LOCAL	510,00	447.145,31	820,42
CNB-14		LT-3	4 RESIDENCIA COLETIV	1.310,00	2.700.607,14	836,85
CNB-14		LT-4	4 RESIDENCIA COLETIV	1.310,00	1.500.337,30	836,85
CNB-14		01	11 COMERCIO LOCAL	1.410,00	1.397.329,10	820,42
CNB-14		02	11 COMERCIO LOCAL	1.410,00	2.515.192,38	820,42
CNB-14		03	11 COMERCIO LOCAL	1.410,00	2.515.192,38	820,42
CNB-14		04	11 COMERCIO LOCAL	1.410,00	1.397.329,10	820,42
CNB 14		5	4 RESIDENCIA COLETIV		720.161,90	836,85
CNB-14		05	11 COMERCIO LOCAL	1.140,00	670.717,97	820,42
CNB-14		06	11 COMERCIO LOCAL	1.200,00	670.717,97	820,42



GOVERNO DO DISTRITO FEDERAL
SECRETARIA DE ESTADO DA FAZENDA
Subsecretaria da Receita

PROTOCOLO LEGISLATIVO
PL Nº 533/07
Fls. Nº 304



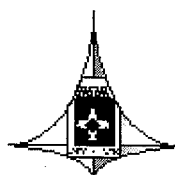
Anexo Único do Projeto de Lei número de de

PVI - Pauta de Valores de Imóveis para Incidência do IPTU Exercício de : 2008

Quadra	Conj/Blocos	Lotes	Cód Natureza	Área Ter. (M2)	Vir Terreno (R\$)	Vir M2 Const (R\$)
CNB-14		07	11 COMERCIO LOCAL	1.200,00	1.341.435,94	820,42
CNB-14		08	11 COMERCIO LOCAL	1.200,00	1.341.435,94	820,42
CNB-14		09	11 COMERCIO LOCAL	1.200,00	1.341.435,94	820,42
CNB-14		10	11 COMERCIO LOCAL	3.420,00	5.589.316,40	820,42
CNB TODAS	GARAGENS	M2 CONST. X 0				
QNB-AREAS	ESPECIAIS					
QNB-AREAS	ESPECIAIS	AE-01	98 AREAS ESPECIAIS P/ E	5.000,00	344.877,96	540,59
		AE-02	42 ENSINO 10.GRAU	5.000,00	311.875,83	482,17
		AE-03	98 AREAS ESPECIAIS P/ E	10.500,00	551.804,74	540,59
		AE-04	98 AREAS ESPECIAIS P/ E	7.000,00	482.829,14	540,59
		AE-05	98 AREAS ESPECIAIS P/ E	7.500,00	482.829,14	540,59
		ESCOLA 1	42 ENSINO 10.GRAU	4.800,00	311.875,83	482,17
		ESCOLA 2	42 ENSINO 10.GRAU	4.800,00	544.421,64	482,17
AE-06	ESCOLA INDUS		42 ENSINO 10.GRAU	24.535,00	1.166.617,80	482,17
AE-07	CORPO BOMB.		85 CORPO DE BOMBEIRO	9.000,00	359.318,19	482,17
AE-08	FORUM		84 SEGURANCA PUBLICA	6.064,00	171.103,90	482,17

Setor: 920671 CNC

Quadra	Conj/Blocos	Lotes	Natureza	Área Ter. (M2)	Vir Terreno (R\$)	Vir M2 Const (R\$)
CNC-COMERCIO	LOCAL					
CNC-01		01/02	11 COMERCIO LOCAL	280,00	139.932,93	659,81
CNC-01		03 A 13	11 COMERCIO LOCAL	140,00	69.966,47	659,81
CNC-01		07 08 E 14	11 COMERCIO LOCAL	140,00	69.966,47	659,81
CNC-01		10/11	11 COMERCIO LOCAL	280,00	139.932,93	659,81
CNC-02		01 10 11	11 COMERCIO LOCAL	140,00	69.966,47	659,81
CNC-02		02 03 04	11 COMERCIO LOCAL	140,00	69.966,47	659,81
CNC-02		05	11 COMERCIO LOCAL	140,00	69.966,47	659,81
CNC-02		06	11 COMERCIO LOCAL	140,00	69.966,47	659,81
CNC-02		07 A 14 E 16	11 COMERCIO LOCAL	140,00	69.966,47	659,81
CNC-02		8/9 JUNTOS	4 RESIDENCIA COLETIV	280,00	139.620,03	658,34
CNC-02		8/9 JUNTOS	13 COMERCIO/RESIDENCI	280,00	135.629,94	627,43
CNC-02		15	11 COMERCIO LOCAL	140,00	69.966,47	659,81
CNC-02		18/19	11 COMERCIO LOCAL	280,00	139.932,93	659,81
CNC-02		17	11 COMERCIO LOCAL	140,00	69.966,47	659,81
CNC-02			11 COMERCIO LOCAL	140,00	69.966,47	659,81
CNC-03			4 RESIDENCIA COLETIV	140,00	46.540,01	658,34
CNC-03		01 E 12	11 COMERCIO LOCAL	140,00	69.966,47	659,81
CNC-03		11	11 COMERCIO LOCAL	140,00	69.966,47	659,81
CNC-03		02 A 09	11 COMERCIO LOCAL	140,00	69.966,47	659,81
CNC-03		10	11 COMERCIO LOCAL	140,00	69.966,47	659,81
CNC-03		13 A 20	11 COMERCIO LOCAL	140,00	69.966,47	659,81
CNC-03		21	11 COMERCIO LOCAL	140,00	69.966,47	659,81
CNC-03		22	11 COMERCIO LOCAL	140,00	69.966,47	659,81
CNC-04		01 10 11 20	11 COMERCIO LOCAL	140,00	69.966,47	659,81
CNC-04		02 03 E 18	11 COMERCIO LOCAL	140,00	69.966,47	659,81
CNC-04		04 A 07 E 16-17	11 COMERCIO LOCAL	840,00	412.802,14	659,81
CNC-04		19	11 COMERCIO LOCAL	140,00	69.966,47	659,81
CNC-04		08	11 COMERCIO LOCAL	140,00	69.966,47	659,81
CNC-04		09/12	11 COMERCIO LOCAL	560,00	279.865,86	659,81
CNC-04		13	11 COMERCIO LOCAL	140,00	69.966,47	659,81
CNC-04		14/15	11 COMERCIO LOCAL	280,00	139.932,93	659,81
CNC-05		01	11 COMERCIO LOCAL	140,00	69.966,47	659,81
CNC-05		02	11 COMERCIO LOCAL	140,00	69.966,47	659,81
CNC-05		03	11 COMERCIO LOCAL	140,00	69.966,47	659,81
CNC-05		04	11 COMERCIO LOCAL	140,00	69.966,47	659,81
CNC-05		05	11 COMERCIO LOCAL	140,00	69.966,47	659,81
CNC-05		06	11 COMERCIO LOCAL	140,00	69.966,47	659,81
CNC-05		07/08	11 COMERCIO LOCAL	280,00	139.932,93	659,81
CNC-08/09			98 AREAS ESPECIAIS P/ E	7.000,00	325.048,40	652,52
QNC-AREAS	ESPECIAIS					
	AE-16 UNIDADE	DE SAUDE	32 MEDICO/HOSPITALAR	5.400,00	360.696,54	504,09



GOVERNO DO DISTRITO FEDERAL
SECRETARIA DE ESTADO DA FAZENDA
Subsecretaria da Receita



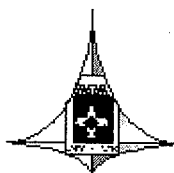
PROTOCOLO LEGISLATIVO
PL Nº 533/07
Fls. Nº 305

Anexo Único do Projeto de Lei número de de
PVI - Pauta de Valores de Imóveis para Incidência do IPTU Exercício de : 2008

Quadra	Conj/Blocos	Lotes	Cód Natureza	Área Ter. (M2)	Vir Terreno (R\$)	Vir M2 Const (R\$)
	AE-25		32 MEDICO/HOSPITALAR	8.250,00	865.671,69	504,09
	ESCOLA 1		42 ENSINO 10.GRAU	3.500,00	155.549,05	451,08
	AE-22		51 CLUBES	30.600,00	311.253,62	451,08
	AREA RES CLU	ESPORTIVO 1	51 CLUBES	26.000,00	233.323,55	451,08
	AREA RES CLU	ESPORTIVO 2	51 CLUBES	69.300,00	622.507,23	451,08
	AREA BANCA J	JUNTO CNC 5 E	70 LOJAS DE REVISTAS E	4,00	2.053,25	256,62
	AE-01 A 06		98 AREAS ESPECIAIS P/ E	5.500,00	203.155,25	652,52
	AE-07 A 14		98 AREAS ESPECIAIS P/ E	3.500,00	162.524,20	652,52
	AE-15 A 17		98 AREAS ESPECIAIS P/ E	3.500,00	162.524,20	652,52
	AE-18		98 AREAS ESPECIAIS P/ E	10.500,00	542.830,83	652,52
	AE-19		98 AREAS ESPECIAIS P/ E	12.400,00	650.096,80	652,52
	AE-20 E 21		98 AREAS ESPECIAIS P/ E	2.000,00	195.029,04	652,52
	AE-23		98 AREAS ESPECIAIS P/ E	44.000,00	2.168.072,83	652,52
	AE-24		98 AREAS ESPECIAIS P/ E	66.150,00	2.168.072,83	652,52
	AE-15 ESCOLA	CLASSE	98 AREAS ESPECIAIS P/ E	3.500,00	162.524,20	652,52
	AE-16 ESCOLA	CLASSE	98 AREAS ESPECIAIS P/ E	3.500,00	162.524,20	652,52

Setor: 920673 CND

Quadra	Conj/Blocos	Lotes	Natureza	Área Ter. (M2)	Vir Terreno (R\$)	Vir M2 Const (R\$)
CND-COMERCIO	LOCAL					
CND-1		01	11 COMERCIO LOCAL	300,00	223.706,70	614,55
CND-01		02 A 10 E 13/14	11 COMERCIO LOCAL	300,00	167.780,03	614,55
CND-01		11	11 COMERCIO LOCAL	300,00	223.706,70	614,55
CND-01		12	11 COMERCIO LOCAL	300,00	167.780,03	614,55
CND-01		15	11 COMERCIO LOCAL	300,00	223.706,70	614,55
CND-01		16 E 17	11 COMERCIO LOCAL	300,00	167.780,03	614,55
CND-01		18	11 COMERCIO LOCAL	300,00	167.780,03	614,55
CND-01		19	11 COMERCIO LOCAL	300,00	167.780,03	614,55
CND-01		20	11 COMERCIO LOCAL	300,00	167.780,03	614,55
CND-02		01	11 COMERCIO LOCAL	300,00	167.780,03	614,55
CND-02		02 A 08	11 COMERCIO LOCAL	300,00	167.780,03	614,55
CND-02		09	11 COMERCIO LOCAL	300,00	167.780,03	614,55
CND-02		LT 10	4 RESIDENCIA COLETIV	300,00	151.278,84	554,10
CND-02		LT 10	13 COMERCIO/RESIDENCI	300,00	136.447,38	522,53
CND 02		15	11 COMERCIO LOCAL	300,00	167.780,03	614,55
CND 02		LT 16	11 COMERCIO LOCAL	300,00	223.706,70	614,55
CND-02		17 A 19	11 COMERCIO LOCAL	300,00	167.780,03	614,55
CND-02		20	11 COMERCIO LOCAL	300,00	223.706,70	614,55
CND-03		01 E 14	11 COMERCIO LOCAL	300,00	167.780,03	614,55
CND-03		02 A 08	11 COMERCIO LOCAL	300,00	167.780,03	614,55
CND-03		09	11 COMERCIO LOCAL	300,00	211.402,83	614,55
CND-03		10	11 COMERCIO LOCAL	300,00	167.780,03	614,55
CND-03		11	11 COMERCIO LOCAL	300,00	167.780,03	614,55
CND-03		12	11 COMERCIO LOCAL	300,00	201.336,03	614,55
CND-03		13	11 COMERCIO LOCAL	300,00	167.780,03	614,55
CND-04		01	11 COMERCIO LOCAL	300,00	167.780,03	614,55
CND-04		02 A 05	11 COMERCIO LOCAL	300,00	167.780,03	614,55
CND-04		06	11 COMERCIO LOCAL	300,00	167.780,03	614,55
CND-04		07	11 COMERCIO LOCAL	300,00	167.780,03	614,55
CND-04		08	11 COMERCIO LOCAL	300,00	167.780,03	614,55
CND-04		09 A 12	11 COMERCIO LOCAL	300,00	167.780,03	614,55
CND-04		13 E 15	11 COMERCIO LOCAL	300,00	178.965,36	614,55
CND-04		14	4 RESIDENCIA COLETIV	300,00	151.278,84	554,10
CND-04		16 A 19	11 COMERCIO LOCAL	300,00	167.780,03	614,55
CND-04		20	11 COMERCIO LOCAL	300,00	223.706,70	614,55
CND-05		01 E 20	11 COMERCIO LOCAL	300,00	167.780,03	614,55
CND-05		02	11 COMERCIO LOCAL	300,00	167.780,03	614,55
CND 5		2	4 RESIDENCIA COLETIV	300,00	151.278,84	554,10



GOVERNO DO DISTRITO FEDERAL
SECRETARIA DE ESTADO DA FAZENDA
Subsecretaria da Receita



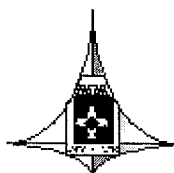
PROTOCOLO LEGISLATIVO
PL Nº 533/07
Fls. Nº 306

Anexo Único do Projeto de Lei número de de
PVI - Pauta de Valores de Imóveis para Incidência do IPTU Exercício de : 2008

Quadra	Conj/Blocos	Lotes	Cód Natureza	Área Ter. (M2)	Vir Terreno (R\$)	Vir M2 Const (R\$)
CND-05		03 E 06	11 COMERCIO LOCAL	300,00	167.780,03	614,55
CND-05		04 A 09	11 COMERCIO LOCAL	300,00	167.780,03	614,55
CND-05		10	11 COMERCIO LOCAL	300,00	167.780,03	614,55
CND-05		11 A 15	11 COMERCIO LOCAL	300,00	167.780,03	614,55
CND-05		16	11 COMERCIO LOCAL	300,00	167.780,03	614,55
CND-05		17 E 18	11 COMERCIO LOCAL	300,00	167.780,03	614,55
CND-05		19	11 COMERCIO LOCAL	300,00	167.780,03	614,55
CND-06		01	11 COMERCIO LOCAL	300,00	223.706,70	614,55
CND-06		02 03	11 COMERCIO LOCAL	300,00	167.780,03	614,55
CND-06		04	11 COMERCIO LOCAL	300,00	167.780,03	614,55
CND-06		05	11 COMERCIO LOCAL	300,00	167.780,03	614,55
CND-06		06 07 08	11 COMERCIO LOCAL	300,00	167.780,03	614,55
CND-06		09	11 COMERCIO LOCAL	300,00	167.780,03	614,55
CND-06		10	11 COMERCIO LOCAL	300,00	167.780,03	614,55
CND-06		11	11 COMERCIO LOCAL	300,00	167.780,03	614,55
CND-06		12 13	11 COMERCIO LOCAL	300,00	167.780,03	614,55
CND-06		14	11 COMERCIO LOCAL	300,00	223.706,70	614,55
CND- AREAS LOTE A UNIDA	ESPECIAIS LOTE A UNIDAD LOTE D ESCOL LOTE E ESCOL AREA BANCA J AREA BANCA J AREA BANCA J AREA BANCA J AREA BANCA J AREA BANCA J LOTE C POSTO LOTE B CORREI LOTE F IGREJA	DE SAUDE	32 MEDICO/HOSPITALAR 42 ENSINO 10.GRAU 42 ENSINO 10.GRAU 70 LOJAS DE REVISTAS E 70 LOJAS DE REVISTAS E 70 LOJAS DE REVISTAS E 70 LOJAS DE REVISTAS E 70 LOJAS DE REVISTAS E 70 LOJAS DE REVISTAS E 70 LOJAS DE REVISTAS E 84 SEGURANCA PUBLICA 86 CORREIOS E TELEGRA 90 TEMPLOS	2.000,00 6.405,00 2.000,00 4,00 4,00 4,00 4,00 4,00 4,00 800,00 1.000,00 3.500,00	196.822,02 335.674,89 232.390,31 2.426,56 2.426,56 2.426,56 2.426,56 2.426,56 2.426,56 359.318,33 109.506,52 357.762,83	460,62 412,18 412,18 311,07 311,07 311,07 311,07 311,07 311,07 412,18 412,18 412,18

Sector: 920677 CNF

Quadra	Conj/Blocos	Lotes	Natureza	Área Ter. (M2)	Vir Terreno (R\$)	Vir M2 Const (R\$)
CNF-COMERCIO	LOCAL					
CNF-01		01	11 COMERCIO LOCAL	240,00	102.149,54	582,11
-01		02	11 COMERCIO LOCAL	240,00	102.149,54	582,11
-01		03	11 COMERCIO LOCAL	240,00	102.149,54	582,11
-01		04	11 COMERCIO LOCAL	240,00	102.149,54	582,11
CNF-01	05	5/8	11 COMERCIO LOCAL	960,00	612.897,21	582,11
-01		06 07 08	11 COMERCIO LOCAL	240,00	102.149,54	582,11
-01		09	11 COMERCIO LOCAL	240,00	102.149,54	582,11
-01		10 A 15	11 COMERCIO LOCAL	240,00	102.149,54	582,11
-01		13	11 COMERCIO LOCAL	240,00	153.224,30	582,11
-01		16	11 COMERCIO LOCAL	240,00	136.199,38	582,11
CNF-02		01	11 COMERCIO LOCAL	240,00	102.149,54	582,11
-02		02	11 COMERCIO LOCAL	240,00	102.149,54	582,11
-02		03 A 16	11 COMERCIO LOCAL	240,00	102.149,54	582,11
-02		06	11 COMERCIO LOCAL	240,00	153.224,30	582,11
-02		12 A 14-JUNTO	11 COMERCIO LOCAL	720,00	306.448,61	582,11
CNF-03		01 16	11 COMERCIO LOCAL	240,00	102.149,54	582,11
-03		02 A 09	11 COMERCIO LOCAL	240,00	102.149,54	582,11
-03		05	11 COMERCIO LOCAL	240,00	153.224,30	582,11
-03		10	11 COMERCIO LOCAL	240,00	129.389,41	582,11
CNF-03		11 A 15	11 COMERCIO LOCAL	240,00	102.149,54	582,11
AREA ESPECIAL	ESCOLA 01		42 ENSINO 10.GRAU	4.800,00	237.912,28	373,30
CINEMA			50 CINEMAS	2.000,00	1.088.843,35	373,30
AREA B JORNAL	JUNTO CNF 2		70 LOJAS DE REVISTAS E	4,00	2.053,25	373,30
AREA	LAR DO MENOR		83 SAUDE PUBLICA	28.000,00	342.207,90	373,30
AREA SESI			83 SAUDE PUBLICA	171.000,00	2.566.559,25	373,30



GOVERNO DO DISTRITO FEDERAL
SECRETARIA DE ESTADO DA FAZENDA
Subsecretaria da Receita



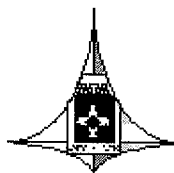
PROTOCOLO LEGISLATIVO
PL No 533 / 07
Fls. No 307

Anexo Único do Projeto de Lei número de de
PVI - Pauta de Valores de Imóveis para Incidência do IPTU Exercício de : 2008

Quadra Conj/Blocos Lotes Cód Natureza Área Ter. (M2) Vlr Terreno (R\$) Vlr M2 Const (R\$)

Sector: 920679 CNG

Quadra	Conj/Blocos	Lotes	Natureza	Área Ter. (M2)	Vlr Terreno (R\$)	Vlr M2 Const (R\$)
CNG-COMERCIO	LOCAL					
CNG-01		01 A 22	11 COMERCIO LOCAL	98,00	61.089,77	600,13
-01		5/6	11 COMERCIO LOCAL	196,00	119.125,05	600,13
-01		16	11 COMERCIO LOCAL	98,00	61.089,77	600,13
CNG-02		01 12 13 24	11 COMERCIO LOCAL	90,00	61.089,77	600,13
-02		02 A 11 14 A 21	11 COMERCIO LOCAL	90,00	61.089,77	600,13
-02		22	11 COMERCIO LOCAL	90,00	61.089,77	600,13
-02		23	11 COMERCIO LOCAL	90,00	61.089,77	600,13
CNG-03		01 07 08	11 COMERCIO LOCAL	161,00	103.852,61	600,13
-03		03	11 COMERCIO LOCAL	161,00	103.852,61	600,13
-03		02 A 06 09 A 13	11 COMERCIO LOCAL	161,00	103.852,61	600,13
-03		14	11 COMERCIO LOCAL	230,00	152.724,42	600,13
CNG-04		01 12 22	11 COMERCIO LOCAL	210,00	128.288,52	600,13
-04		02 A 10 13 A 21	11 COMERCIO LOCAL	210,00	128.288,52	600,13
-04		11	11 COMERCIO LOCAL	210,00	128.288,52	600,13
-04		14/15	11 COMERCIO LOCAL	420,00	256.577,03	600,13
-04		17/18	11 COMERCIO LOCAL	420,00	256.577,03	600,13
CNG-05		01 08 09 16	11 COMERCIO LOCAL	126,00	85.525,68	600,13
-05		02 A 07 10 A 15	11 COMERCIO LOCAL	126,00	85.525,68	600,13
CNG-06		01 08	11 COMERCIO LOCAL	175,00	109.961,59	600,13
-06		02 A 05	11 COMERCIO LOCAL	175,00	109.961,59	600,13
-06		05 E 06-JUNTO	11 COMERCIO LOCAL	350,00	219.923,17	600,13
-06		06	11 COMERCIO LOCAL	175,00	109.961,59	600,13
-06		07	11 COMERCIO LOCAL	175,00	109.961,59	600,13
-06		03	11 COMERCIO LOCAL	175,00	109.961,59	600,13
CNG-07		01/02	11 COMERCIO LOCAL	280,00	195.487,26	600,13
-07		03 A 12	11 COMERCIO LOCAL	140,00	97.743,63	600,13
-07		05	11 COMERCIO LOCAL	140,00	97.743,63	600,13
-07		06 A 11	11 COMERCIO LOCAL	140,00	97.743,63	600,13
CNG-08			4 RESIDENCIA COLETIV	140,00	61.042,75	545,16
CNG-08		01 09	11 COMERCIO LOCAL	140,00	97.743,63	600,13
-08		02 A 08	11 COMERCIO LOCAL	140,00	97.743,63	600,13
CNG 09		07	4 RESIDENCIA COLETIV	75,00	55.493,41	545,16
CNG-09		01/08 A 14	11 COMERCIO LOCAL	600,00	335.993,74	600,13
-09		02 A 07	11 COMERCIO LOCAL	75,00	54.980,79	600,13
CNG-10		01	11 COMERCIO LOCAL	140,00	97.743,63	600,13
-10		02	11 COMERCIO LOCAL	140,00	97.743,63	600,13
-10		03 A 12	11 COMERCIO LOCAL	140,00	97.743,63	600,13
-10		04	11 COMERCIO LOCAL	140,00	97.743,63	600,13
QNG-AREAS	ESPECIAIS					
-AREA PARA	TERMINAL DE	ONIBUS	35 TERMINAL PASSAGEIR	450,00	26.443,33	396,62
-ESCOLA 1			42 ENSINO 10.GRAU	4.200,00	205.324,73	396,62
-ESCOLA 2			42 ENSINO 10.GRAU	5.760,00	205.324,73	396,62
-ESCOLA 3			42 ENSINO 10.GRAU	900,00	68.441,58	396,62
ESCOLA 1 GRAU			42 ENSINO 10.GRAU	9.375,00	273.766,30	396,62
-GINASIO			42 ENSINO 10.GRAU	40.620,00	958.182,05	396,62
-BIBLIOTECA			47 BIBLIOTECA	675,00	38.498,39	396,62
-CINEMA			50 CINEMAS	4.260,00	843.956,08	489,07
-QUARTEL PM			64 AREAS MILITARES	129.600,00	7.824.506,28	396,62
-AREA BANCA	JORNAL JUNTO	AE 10 E 11	70 LOJAS DE REVISTAS E	4,00	2.469,49	311,07
-AREA BANCA	JORNAL JUNTO	QNG 17 CNG 9	70 LOJAS DE REVISTAS E	4,00	2.469,49	311,07
-MERCADO			73 MERCADOS	2.850,00	696.263,88	489,07
-AREA 23	SUBSTACAO C		80 FORCA E LUZ	16,00	2.138,80	396,62
AE 45 CAESB			81 AGUA E ESGOTOS	492,00	28.932,12	376,79
AE-46			82 TELECOMUNICACOES	800,00	6.844,16	396,62
-POSTO DE	ASSISTENCIA	POLICIAL	84 SEGURANCA PUBLICA	128,00	30.798,71	396,62
-AREA-12	DELEGACIA PO		84 SEGURANCA PUBLICA	2.400,00	102.662,37	396,62
-AE-13			84 SEGURANCA PUBLICA	2.400,00	102.662,37	396,62



GOVERNO DO DISTRITO FEDERAL
SECRETARIA DE ESTADO DA FAZENDA
Subsecretaria da Receita



PROTOCOLO LEGISLATIVO

PL Nº 533 / 07

Fis. Nº 308

Anexo Único do Projeto de Lei número de de

PVI - Pauta de Valores de Imóveis para Incidência do IPTU Exercício de : 2008

Quadra	Conj/Blocos	Lotes	Cód Natureza	Área Ter. (M2)	Vlr Terreno (R\$)	Vlr M2 Const (R\$)
-AE-01			98 AREAS ESPECIAIS P/ E	3.300,00	229.455,13	443,24
-AE-02			98 AREAS ESPECIAIS P/ E	3.000,00	229.455,13	443,24
-AE-03			98 AREAS ESPECIAIS P/ E	4.200,00	344.182,70	443,24
-AE-04			98 AREAS ESPECIAIS P/ E	5.225,00	344.182,70	443,24
-AE-06			98 AREAS ESPECIAIS P/ E	2.400,00	229.455,13	443,24
-AE-07			98 AREAS ESPECIAIS P/ E	5.000,00	344.182,70	443,24
-AE-08			98 AREAS ESPECIAIS P/ E	7.200,00	390.073,72	443,24
-AE-09			98 AREAS ESPECIAIS P/ E	7.000,00	390.073,72	443,24
QNG-AREAS ESP						
-AE-16			98 AREAS ESPECIAIS P/ E	11.206,20	688.365,39	443,24
-AE-17			98 AREAS ESPECIAIS P/ E	3.840,00	275.346,16	443,24
-AE-18			98 AREAS ESPECIAIS P/ E	3.840,00	275.346,16	443,24
-AE-19			98 AREAS ESPECIAIS P/ E	3.840,00	275.346,16	443,24
-AE-20			98 AREAS ESPECIAIS P/ E	40.620,31	1.973.314,12	443,24
-AE-21		1 A 78	1 RESIDENCIA INDIVID	271,25	21.370,87	451,59
AE 22			98 AREAS ESPECIAIS P/ E	73.905,00	2.753.461,56	443,24
-AE-24 A 43	E 43		98 AREAS ESPECIAIS P/ E	1.749,00	183.564,10	443,24
-AE-44			98 AREAS ESPECIAIS P/ E	12.327,00	688.365,39	443,24
-AE-45			98 AREAS ESPECIAIS P/ E	600,00	45.891,03	443,24
-AE-5A			98 AREAS ESPECIAIS P/ E	3.825,00	275.346,16	443,24
-AE-5B			98 AREAS ESPECIAIS P/ E	6.800,00	390.073,72	443,24

Sector: 547647 CNH

Quadra	Conj/Blocos	Lotes	Natureza	Área Ter. (M2)	Vlr Terreno (R\$)	Vlr M2 Const (R\$)
CNH-COMERCIO	LOCAL					
CNH	TODOS	TODOS	10 COMERCIAL	50,00	72.764,75	573,08
CNH-01 E 02		TODOS	11 COMERCIO LOCAL	150,00	74.232,82	584,64
CNH-03 E 04		TODOS	36 OFICINAS	50,00	16.708,05	415,02
CNH-05		01 A 04	11 COMERCIO LOCAL	180,00	74.232,82	584,64
		05	11 COMERCIO LOCAL	182,00	74.232,82	584,64
		06	11 COMERCIO LOCAL	205,28	74.232,82	584,64
QNH-AREAS	ESPECIAIS					
QNH-AREA ESP		39 A 43 46 A 57	36 OFICINAS	600,00	72.865,65	415,02
-AREA ESP		60 62 64 66 68	36 OFICINAS	600,00	72.865,65	415,02
-AREA ESP		70	36 OFICINAS	600,00	72.865,65	415,02
-AREA ESP		71 A 178	36 OFICINAS	300,00	41.306,00	415,02
-ESCOLA		ESCOLA 1	42 ENSINO 10.GRAU	3.250,00	373.487,56	352,65
-ESCOLA		ESCOLA 2	42 ENSINO 10.GRAU	3.250,00	373.487,56	352,65
-BANCA JOR			70 LOJAS DE REVISTAS E	4,00	1.731,33	352,65
-MERCADO			73 MERCADOS	1.050,00	377.527,37	352,65
-PLL		AE 59	76 POSTO DE LAVAGEM E	1.045,00	1.043.610,54	352,65
AE 69		AE 69	93 ENTIDADES DE CIVIS	3.807,63	259.733,13	415,02
AE 1		AE 01	98 AREAS ESPECIAIS P/ E	5.000,00	175.787,91	394,10
AE 3		AE 03	98 AREAS ESPECIAIS P/ E	7.500,00	245.784,90	394,10
AE		4	36 OFICINAS	12.000,00	104.425,29	415,02
-AREA ESP		18 A 29 32 A 38				
-AREA ESP		179 A 188	98 AREAS ESPECIAIS P/ E	600,00	62.440,50	394,10
AE		189/229/230/231	36 OFICINAS	200,00	51.052,36	415,02
AE		190/191/221A 22	36 OFICINAS	300,00	55.693,49	415,02
		192/193/194/212/	36 OFICINAS	300,00	55.693,49	415,02
		A 220	36 OFICINAS	400,00	60.334,61	415,02
AE		195/196/204 A21	36 OFICINAS	500,00	67.296,30	415,02
AE		197 A 203	36 OFICINAS	600,00	72.865,65	415,02
		PROJ.A/LRS	70 LOJAS DE REVISTAS E	20,00	14.427,78	352,65
SETOR H/NORTE		CEMITERIO	88 CEMITERIOS	426.213,00	641.235,45	224,41

Sector: 547673 CNJ

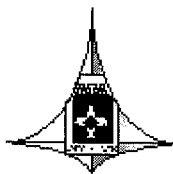
Quadra	Conj/Blocos	Lotes	Natureza	Área Ter. (M2)	Vlr Terreno (R\$)	Vlr M2 Const (R\$)
CNJ-COMERCIO	LOCAL					
CNJ-01	BLOCO A	01 E 06	11 COMERCIO LOCAL	31,57	24.470,62	510,67

EMITIR PAUTA IPTU

terça-feira, 2 de outubro de 2007

10:33:11





GOVERNO DO DISTRITO FEDERAL
SECRETARIA DE ESTADO DA FAZENDA
Subsecretaria da Receita

PROTOCOLO LEGISLATIVO
PL Nº 533 / 07
Fls. Nº 309



Anexo Único do Projeto de Lei número de de
PVI - Pauta de Valores de Imóveis para Incidência do IPTU Exercício de : 2008

Quadra	Conj/Blocos	Lotes	Cód Natureza	Área Ter. (M2)	Vlr Terreno (R\$)	Vlr M2 Const (R\$)
-01		02 A 05	11 COMERCIO LOCAL	31,02	24.470,62	510,67
-01	BLOCO B	07 E 12	11 COMERCIO LOCAL	31,02	24.470,62	510,67
-01		08 A 11	11 COMERCIO LOCAL	31,02	24.470,62	510,67
-01	BLOCO C	13 E 18	11 COMERCIO LOCAL	31,02	24.470,62	510,67
-01		14 A 17	11 COMERCIO LOCAL	31,57	24.470,62	510,67
CNJ-02	BLOCO A	01 E 06	11 COMERCIO LOCAL	31,57	24.470,62	510,67
-02		02 A 05	11 COMERCIO LOCAL	31,02	24.470,62	510,67
-02	BLOCO B	07 E 12	11 COMERCIO LOCAL	31,93	24.470,62	510,67
-02	B	08 A 11	11 COMERCIO LOCAL	31,39	24.470,62	510,67
-02	BLOCO C	13 E 18	11 COMERCIO LOCAL	31,57	24.470,62	510,67
-02		14 A 17	11 COMERCIO LOCAL	31,02	24.470,62	510,67
CNJ-03	BLOCO A		11 COMERCIO LOCAL	175,00	101.553,07	510,67
-03	BLOCO B		11 COMERCIO LOCAL	175,00	101.553,07	510,67
-03	BLOCO C		11 COMERCIO LOCAL	175,00	101.553,07	510,67
CNJ-04	BLOCO A		11 COMERCIO LOCAL	400,00	209.957,92	510,67
-04	BLOCO B		11 COMERCIO LOCAL	400,00	209.957,92	510,67
CNJ-05	BLOCO A		11 COMERCIO LOCAL	140,00	83.934,23	510,67
-05	BLOCO B		11 COMERCIO LOCAL	140,00	83.934,23	510,67
-05	BLOCO C		11 COMERCIO LOCAL	175,00	101.553,07	510,67
CNJ-07	PROJ A		11 COMERCIO LOCAL	140,00	83.934,23	510,67
-07	PROJ B		11 COMERCIO LOCAL	175,00	101.553,07	510,67
-07	PROJ C		11 COMERCIO LOCAL	140,00	83.934,23	510,67
QNJ-AREAS	ESPECIAIS					
-A ESPECIAL	2 SECRETARIA	DE SAUDE	32 MEDICO/HOSPITALAR	5.600,00	354.714,68	429,94
-A ESPECIAL	7 GINASIO		41 ENSINO 20.GRAU	6.300,00	293.356,54	368,79
QNJ-AREAS ESP						
-A ESPECIAL	18 PARA ENSIN	MEDIO	42 ENSINO 10.GRAU	44.705,00	984.724,52	438,04
-A ESPECIAL	10 ESCOLA	PRIMARIA	42 ENSINO 10.GRAU	6.000,00	348.440,98	438,04
-A ESPECIAL	5 ESCOLA	PRIMARIA	42 ENSINO 10.GRAU	2.800,00	196.944,90	438,04
-A ESPECIAL	9 ESCOLA	PRIMARIA	42 ENSINO 10.GRAU	3.780,00	249.968,53	438,04
-A ESPECIAL	12 CLUBES		51 CLUBES	25.200,00	534.542,09	368,79
-AREA PARA	BANCA DE JOR	JUNTO MERC S	70 LOJAS DE REVISTAS E	4,00	2.116,08	384,72
-AREA PARA	BANCA DE JOR	JUNTO CNJ 01	70 LOJAS DE REVISTAS E	4,00	2.116,08	384,72
-			70 LOJAS DE REVISTAS E	4,00	2.116,08	384,72
-LOTE B P/	MICRO MERCAD		72 MICRO-MERCADO	364,00	54.782,32	469,53
-LOTE C	PLL		76 POSTO DE LAVAGEM E	950,00	1.134.776,70	469,53
-A ESPECIAL	SEC SER SOCIA		83 SAUDE PUBLICA	10.640,00	493.751,23	384,72
-LOTE PARA	POSTO DE POL		84 SEGURANCA PUBLICA	250,00	27.610,30	469,53
-A ESPECIAL	4 TEMPLO		90 TEMPLOS	3.000,00	371.248,12	482,11
-A ESPECIAL	8 TEMPLO		90 TEMPLOS	5.475,00	477.319,01	482,11
-A ESPECIAL	11 TEMPLO		90 TEMPLOS	4.200,00	450.801,29	482,11
-A ESPECIAL	14 TEMPLO		90 TEMPLOS	4.350,00	450.801,29	482,11
-A ESPECIAL	3 LBA		92 ENTIDADES RELIGIOS	2.100,00	371.248,12	482,11
-A ESPECIAL	1		98 AREAS ESPECIAIS P/ E	1.050,00	86.127,64	493,86
-A ESPECIAL	16		98 AREAS ESPECIAIS P/ E	4.350,00	212.198,54	493,86
-A ESPECIAL	1A		98 AREAS ESPECIAIS P/ E	1.050,00	86.127,64	493,86

Sector: 547675 CNL

Quadra	Conj/Blocos	Lotes	Natureza	Área Ter. (M2)	Vlr Terreno (R\$)	Vlr M2 Const (R\$)
CNL 1 LOTE C			12 CENTRO COMERCIAL	3.900,00	445.174,48	515,94
CNL 1 LOTE B			12 CENTRO COMERCIAL	3.900,00	445.174,48	515,94
CNL 1 LOTE A	CLUB SOCIAL		51 CLUBES	18.000,00	740.626,87	384,72
CNL 1 LOTE D	FEIRA LIVRE		71 FEIRAS LIVRES	16.800,00	444.376,13	384,72
CNL 1 LOTE E	PLL		76 POSTO DE LAVAGEM E	1.100,00	1.190.886,58	477,93

Sector: 920683 CSA

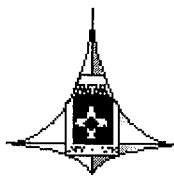
Quadra	Conj/Blocos	Lotes	Natureza	Área Ter. (M2)	Vlr Terreno (R\$)	Vlr M2 Const (R\$)
CSA-COMERCIO	LOCAL					
SE NAO DISCRIM	NAT 04=NAT 11					
CSA-01		LT-10	4 RESIDENCIA COLETIV	1.245,00	2.551.255,90	734,42
CSA-01		LT-14/15	4 RESIDENCIA COLETIV	1.522,20	3.189.069,87	734,42

EMITIR PAUTA IPTU

terça-feira, 2 de outubro de 2007

10:33:11





GOVERNO DO DISTRITO FEDERAL
SECRETARIA DE ESTADO DA FAZENDA
Subsecretaria da Receita

PROTOCOLO LEGISLATIVO
PL Nº 533/07
Fls. Nº 390 R



Anexo Único do Projeto de Lei número de de

PVI - Pauta de Valores de Imóveis para Incidência do IPTU Exercício de : 2008

Quadra	Conj/Blocos	Lotes	Cód Natureza	Área Ter. (M2)	Vlr Terreno (R\$)	Vlr M2 Const (R\$)
CSA-01		01	11 COMERCIO LOCAL	525,00	714.019,20	822,17
01		02/03/04 E 16/17	11 COMERCIO LOCAL	3.159,40	7.140.192,03	822,17
01		05	11 COMERCIO LOCAL	539,00	595.016,00	822,17
01		06	11 COMERCIO LOCAL	542,50	595.016,00	822,17
01		07	11 COMERCIO LOCAL	542,50	595.016,00	822,17
CSA-01		08	11 COMERCIO LOCAL	525,00	595.016,00	822,17
-01		09	11 COMERCIO LOCAL	990,00	1.071.028,80	822,17
01		10	11 COMERCIO LOCAL	1.200,00	2.856.076,81	822,17
01		11	11 COMERCIO LOCAL	547,50	595.016,00	822,17
01		12	11 COMERCIO LOCAL	643,25	714.019,20	822,17
CSA-01		13	11 COMERCIO LOCAL	705,25	833.022,40	822,17
-01		14/15	11 COMERCIO LOCAL	1.521,00	3.570.096,02	822,17
01		18	11 COMERCIO LOCAL	795,00	952.025,60	822,17
CSA-01		19	11 COMERCIO LOCAL	1.471,00	1.785.048,01	822,17
CSA-02		01/11	11 COMERCIO LOCAL	1.000,00	3.070.282,57	822,17
02		02	11 COMERCIO LOCAL	500,00	595.016,00	822,17
02		03	11 COMERCIO LOCAL	500,00	595.016,00	822,17
02		04	11 COMERCIO LOCAL	500,00	595.016,00	822,17
CSA-02		05	11 COMERCIO LOCAL	500,00	595.016,00	822,17
02		06	11 COMERCIO LOCAL	500,00	595.016,00	822,17
02		07	11 COMERCIO LOCAL	500,00	595.016,00	822,17
02		08	11 COMERCIO LOCAL	500,00	595.016,00	822,17
02		09	11 COMERCIO LOCAL	500,00	833.022,40	822,17
02		10	11 COMERCIO LOCAL	500,00	1.190.032,00	822,17
02		12/13/14	4 RESIDENCIA COLETIV	1.500,00	3.826.883,84	903,34
CSA-02		12/13/14	11 COMERCIO LOCAL	1.500,00	3.570.096,02	822,17
CSA-02		15	11 COMERCIO LOCAL	500,00	714.019,20	822,17
02		16	11 COMERCIO LOCAL	500,00	595.016,00	822,17
02		17	11 COMERCIO LOCAL	500,00	595.016,00	822,17
02		18	11 COMERCIO LOCAL	500,00	595.016,00	822,17
CSA-02		19	11 COMERCIO LOCAL	500,00	595.016,00	822,17
CSA-02		20	11 COMERCIO LOCAL	500,00	714.019,20	822,17
CSA-3			4 RESIDENCIA COLETIV	776,68	1.020.502,36	734,42
CSA-03		01 A 03-JUNTO	11 COMERCIO LOCAL	2.370,00	2.975.080,01	822,17
03		04	11 COMERCIO LOCAL	800,00	952.025,60	822,17
03		05	11 COMERCIO LOCAL	800,00	1.904.051,21	822,17
03		06	11 COMERCIO LOCAL	400,00	666.417,92	822,17
03		07	11 COMERCIO LOCAL	400,00	952.025,60	822,17
CSA-03		08	11 COMERCIO LOCAL	400,00	952.025,60	822,17
-03		09	11 COMERCIO LOCAL	400,00	571.215,36	822,17
03		10	11 COMERCIO LOCAL	400,00	571.215,36	822,17
03		11/13	11 COMERCIO LOCAL	800,00	1.142.430,72	822,17
03		12	11 COMERCIO LOCAL	783,40	952.025,60	822,17
CSA-03		14	11 COMERCIO LOCAL	400,00	856.823,04	822,17
03		15	11 COMERCIO LOCAL	400,00	666.417,92	822,17
03		16	11 COMERCIO LOCAL	400,00	571.215,36	822,17
03		17	11 COMERCIO LOCAL	400,00	571.215,36	822,17
03		18	11 COMERCIO LOCAL	400,00	476.012,80	822,17
CSA-03		19	11 COMERCIO LOCAL	800,00	1.904.051,21	822,17
GARAGENS	M2CONST X 0,					
QSA-AREA ESP	ENSINO MEDIO		42 ENSINO 10.GRAU	37.600,00	1.026.623,40	513,30
QSA-AREA ESP	PLL		75 POSTO DE ABASTECIM	2.721,19	2.002.182,21	605,02

Sector: 920685 CSB

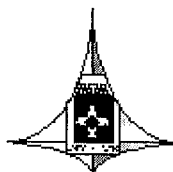
Quadra	Conj/Blocos	Lotes	Natureza	Área Ter. (M2)	Vlr Terreno (R\$)	Vlr M2 Const (R\$)
QSB-HABITACAO	COLETIVA	PROJECAO 01	4 RESIDENCIA COLETIV	522,50	671.120,85	778,00
CSB-COMERCIO	LOCAL					
SE NAO DISCRIM	NAT 04=NAT 11					
01		01	76 POSTO DE LAVAGEM E	1.061,25	1.324.147,80	570,09
1		02	11 COMERCIO LOCAL	1.106,25	1.342.437,22	933,81

EMITIR PAUTA IPTU

terça-feira, 2 de outubro de 2007

10:33:11





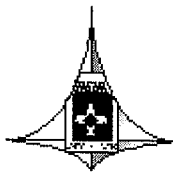
GOVERNO DO DISTRITO FEDERAL
SECRETARIA DE ESTADO DA FAZENDA
Subsecretaria da Receita

PROTOCOLO LEGISLATIVO
RL Nº 533/07
Fls. Nº 311



Anexo Único do Projeto de Lei número de de
PVI - Pauta de Valores de Imóveis para Incidência do IPTU Exercício de : 2008

Quadra	Conj/Blocos	Lotes	Cód Natureza	Área Ter. (M2)	Vir Terreno (R\$)	Vir M2 Const (R\$)	
01		03	4 RESIDENCIA COLETIV		1.155,00	4.026.725,12	956,94
1		03	11 COMERCIO LOCAL		1.155,00	2.684.874,44	933,81
CSB-01		04	11 COMERCIO LOCAL		1.198,75	1.610.924,66	933,81
CSB-02		01/04	11 COMERCIO LOCAL		4.807,05	11.813.447,54	933,81
02		05	11 COMERCIO LOCAL		1.091,25	3.221.849,33	933,81
CSB-02		06	11 COMERCIO LOCAL		1.136,25	2.684.874,44	933,81
02		07	11 COMERCIO LOCAL		1.180,00	2.684.874,44	933,81
CSB-02		08	11 COMERCIO LOCAL		1.223,75	1.610.924,66	933,81
CSB-03		01	11 COMERCIO LOCAL		1.143,75	1.342.437,22	933,81
03		02/06	11 COMERCIO LOCAL		2.323,00	5.369.748,88	933,81
03		03	11 COMERCIO LOCAL		1.230,00	2.684.874,44	933,81
03		04	11 COMERCIO LOCAL		1.272,50	1.610.924,66	933,81
03		05	11 COMERCIO LOCAL		1.118,75	2.684.874,44	933,81
03		07	11 COMERCIO LOCAL		1.180,00	1.342.437,22	933,81
CSB-03		08	11 COMERCIO LOCAL		1.223,75	1.610.924,66	933,81
CSB-4		5	4 RESIDENCIA COLETIV		1.066,25	2.147.586,73	778,00
Q. 4		1/2	11 COMERCIO LOCAL		1.132,50	5.906.723,77	933,81
04		03	11 COMERCIO LOCAL	1.000,00 A	1.221,25	2.684.874,44	933,81
04		05	11 COMERCIO LOCAL		1.091,25	2.577.479,46	933,81
CSB-04		06	11 COMERCIO LOCAL		1.135,00	2.147.899,55	933,81
04		07	11 COMERCIO LOCAL		1.182,50	2.416.387,00	933,81
CSB-04		04/08	11 COMERCIO LOCAL		2.437,50	3.221.849,33	933,81
CSB-05		01	4 RESIDENCIA COLETIV		1.135,00	4.026.725,12	894,70
CSB-5		LT4	4 RESIDENCIA COLETIV		1.242,50	2.684.483,41	778,00
CSB-5		8	4 RESIDENCIA COLETIV		12.110,32	2.684.483,41	778,00
05		02	11 COMERCIO LOCAL		1.178,75	2.684.874,44	933,81
05		03	11 COMERCIO LOCAL		1.222,50	2.684.874,44	933,81
05		04	11 COMERCIO LOCAL		1.267,50	3.221.849,33	933,81
05		05	11 COMERCIO LOCAL		1.101,25	1.610.924,66	933,81
CSB-05		06	11 COMERCIO LOCAL		1.143,75	1.342.437,22	933,81
05		07	11 COMERCIO LOCAL		1.186,25	2.684.874,44	933,81
CSB-05		08	11 COMERCIO LOCAL		1.228,75	3.221.849,33	933,81
CSB-06		01/02	11 COMERCIO LOCAL		2.722,50	2.953.361,88	933,81
CSB-06	LOJAS 09 A 12	01/02	11 COMERCIO LOCAL		2.722,00	2.953.361,88	513,60
CSB-06	LOJAS 13 A 28	01/02	11 COMERCIO LOCAL		2.722,00	2.953.361,88	653,67
06		03	11 COMERCIO LOCAL		1.376,25	2.684.874,44	933,81
06		04	11 COMERCIO LOCAL		1.470,00	1.610.924,66	933,81
06		05	11 COMERCIO LOCAL		1.775,00	1.610.924,66	933,81
06		06	11 COMERCIO LOCAL		1.775,00	1.610.924,66	933,81
CSB-06		07	11 COMERCIO LOCAL		1.775,00	2.147.899,55	933,81
CSB-6		1/2	4 RESIDENCIA COLETIV		2.734,50	2.460.776,46	778,00
CSB 6		8	4 RESIDENCIA COLETIV		1.750,00	1.342.241,71	778,00
csb6		7	4 RESIDENCIA COLETIV		1.750,00	1.789.655,61	778,00
CSB-06		08	11 COMERCIO LOCAL		1.775,00	1.610.924,66	933,81
CSB-07		01	11 COMERCIO LOCAL		1.817,50	1.610.924,66	933,81
07		02	11 COMERCIO LOCAL		1.817,50	2.416.387,00	933,81
07		03	11 COMERCIO LOCAL		1.817,50	2.684.874,44	933,81
07		04	4 RESIDENCIA COLETIV	1.500,00 A	1.817,50	1.342.241,71	778,00
07		05	11 COMERCIO LOCAL		1.767,50	1.610.924,66	933,81
		06 E 07	4 RESIDENCIA COLETIV	1.400,00 A	3.534,00	2.237.069,51	778,00
CSB 7		8	4 RESIDENCIA COLETIV	1.200,00 A	1.742,50	1.342.241,71	778,00
CSB-07		08	11 COMERCIO LOCAL		1.767,50	1.610.924,66	933,81
CSB-08		01	11 COMERCIO LOCAL		1.800,00	1.610.924,66	933,81
CSB 8		2	4 RESIDENCIA COLETIV	1.500,00 A	1.800,00	1.789.655,61	778,00
CSB-08		02	11 COMERCIO LOCAL		1.800,00	1.342.437,22	933,81
CSB 8		3/4	4 RESIDENCIA COLETIV	1.050,00 A	3.600,00	4.921.552,92	778,00
08		03/04	11 COMERCIO LOCAL		3.600,00	5.906.723,77	793,74
08		05	11 COMERCIO LOCAL		640,00	671.218,61	933,81
08		06	11 COMERCIO LOCAL		640,00	671.218,61	933,81
08		07/08	11 COMERCIO LOCAL		1.280,00	1.342.437,22	933,81
CSB-08		09	11 COMERCIO LOCAL		640,00	671.218,61	933,81



GOVERNO DO DISTRITO FEDERAL
SECRETARIA DE ESTADO DA FAZENDA
Subsecretaria da Receita

PROTOCOLO LEGISLATIVO
PL Nº 533 107
Fls. Nº 312

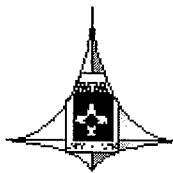


Anexo Único do Projeto de Lei número de de
PVI - Pauta de Valores de Imóveis para Incidência do IPTU Exercício de : 2008

Quadra	Conj/Blocos	Lotes	Cód Natureza	Área Ter. (M2)	Vlr Terreno (R\$)	Vlr M2 Const (R\$)
CSB-09		01	11 COMERCIO LOCAL	1.600,00	2.577.479,46	933,81
09		02	11 COMERCIO LOCAL	1.600,00	2.147.899,55	933,81
09		03	11 COMERCIO LOCAL	1.600,00	2.416.387,00	933,81
09		04	11 COMERCIO LOCAL	1.600,00	1.610.924,66	933,81
CSB-10		01	11 COMERCIO LOCAL	1.600,00	1.342.437,22	933,81
10		02	11 COMERCIO LOCAL	1.600,00	1.342.437,22	933,81
10		03	11 COMERCIO LOCAL	1.600,00	1.342.437,22	933,81
10		04	4 RESIDENCIA COLETIV	1.600,00	1.118.534,75	778,00
10		8	8 RESIDENCIA COLETIV	1.600,00	2.237.069,51	778,00
10		04	4 GARAGEM RESIDENC	1.600,00	3.533.523,12	819,25
10		04	11 COMERCIO LOCAL	1.600,00	1.342.437,22	933,81
10		05	11 COMERCIO LOCAL	1.600,00	1.342.437,22	933,81
10		06/07	11 COMERCIO LOCAL	3.200,00	2.684.874,44	933,81
CSB-10		08	11 COMERCIO LOCAL	1.600,00	3.221.849,33	933,81
CSB TODAS	GARAGENS	M2 CONST X 0.				
QSB-AREAS	ESPECIAIS					
-AREA BANCA	JORNAL JUNTO	QSB 07 E 06	70 LOJAS DE REVISTAS E	4,00	2.053,25	482,17
-AREA BANCA	JORNAL JUNTO	QSB 10 E 11	70 LOJAS DE REVISTAS E	4,00	2.053,25	482,17
-MERCADO			73 MERCADOS	4.200,00	941.071,73	241,09
-TEMPLO	RELIGIOSO		90 TEMPLOS	300,00	136.883,14	482,17
-AE 1			98 AREAS ESPECIAIS P/ E	2.100,00	367.128,19	538,83
-AE 2			98 AREAS ESPECIAIS P/ E	1.880,00	300.586,21	538,83
-AE 3			98 AREAS ESPECIAIS P/ E	1.245,00	300.586,21	538,83
-AE 4			98 AREAS ESPECIAIS P/ E	1.099,00	200.773,23	538,83
AE-5 E AE-6	JUNTAS		98 AREAS ESPECIAIS P/ E	1.740,00	250.106,08	538,83
-AE 6			98 AREAS ESPECIAIS P/ E	795,00	99.812,98	538,83
QSB-AREAS ESP						
-AE 7			98 AREAS ESPECIAIS P/ E	4.320,00	399.251,91	538,83
-AE 8			98 AREAS ESPECIAIS P/ E	2.680,00	300.586,21	538,83
-AE 9			98 AREAS ESPECIAIS P/ E	4.111,80	399.251,91	538,83
-AE 10			98 AREAS ESPECIAIS P/ E	2.208,80	300.586,21	538,83
-AE 11			98 AREAS ESPECIAIS P/ E	2.104,90	300.586,21	538,83
-AE 12			98 AREAS ESPECIAIS P/ E	1.800,00	300.586,21	538,83
-AE 13/14			98 AREAS ESPECIAIS P/ E	4.800,00	401.546,46	538,83
-AE 15	CEB		80 FORCA E LUZ	70,00	34.220,78	482,17

Setor: 920687 CSC

Quadra	Conj/Blocos	Lotes	Natureza	Área Ter. (M2)	Vlr Terreno (R\$)	Vlr M2 Const (R\$)
CSC-COMERCIO	LOCAL					
01		01	11 COMERCIO LOCAL	150,00	44.767,49	468,98
01		02	11 COMERCIO LOCAL	160,00	44.767,49	468,98
01		03/04	11 COMERCIO LOCAL	310,00	191.860,68	586,22
CSC-02		01/02	11 COMERCIO LOCAL	310,00	127.907,12	527,60
02		03	11 COMERCIO LOCAL	160,00	51.162,85	468,98
02		04	11 COMERCIO LOCAL	150,00	51.162,85	468,98
CSC-03		01	11 COMERCIO LOCAL	150,00	44.767,49	468,98
03		02	11 COMERCIO LOCAL	160,00	44.767,49	468,98
03		03	11 COMERCIO LOCAL	160,00	44.767,49	468,98
03		04	11 COMERCIO LOCAL	150,00	51.162,85	468,98
CSC-04		01	11 COMERCIO LOCAL	150,00	63.953,56	468,98
04		02	11 COMERCIO LOCAL	160,00	63.953,56	586,22
04		03	11 COMERCIO LOCAL	160,00	70.348,92	468,98
04		04	11 COMERCIO LOCAL	150,00	76.744,27	468,98
CSC-05		01	11 COMERCIO LOCAL	150,00	70.348,92	468,98
05		02	11 COMERCIO LOCAL	160,00	63.953,56	468,98
05		03/04	11 COMERCIO LOCAL	310,00	153.488,54	527,60



GOVERNO DO DISTRITO FEDERAL
SECRETARIA DE ESTADO DA FAZENDA
Subsecretaria da Receita

PROTOCOLO LEGISLATIVO
PL No 533/07
Fls. No 313



Anexo Único do Projeto de Lei número de de
PVI - Pauta de Valores de Imóveis para Incidência do IPTU Exercício de : 2008

Quadra	Conj/Blocos	Lotes	Cód Natureza	Área Ter. (M2)	Vlr Terreno (R\$)	Vlr M2 Const (R\$)
CSC-06		01	11 COMERCIO LOCAL	150,00	76.744,27	586,22
06		02	11 COMERCIO LOCAL	160,00	70.348,92	586,22
06		03	11 COMERCIO LOCAL	160,00	95.930,34	468,98
06		04	11 COMERCIO LOCAL	150,00	76.744,27	468,98
CSC-07		01/02	11 COMERCIO LOCAL	310,00	191.860,68	586,22
07		03	11 COMERCIO LOCAL	160,00	44.767,49	468,98
07		04	11 COMERCIO LOCAL	150,00	51.162,85	468,98
CSC-08		01	11 COMERCIO LOCAL	150,00	57.558,20	586,22
08		02	11 COMERCIO LOCAL	160,00	57.558,20	586,22
08		03/04	11 COMERCIO LOCAL	310,00	127.907,12	527,60
CSC-09		01	11 COMERCIO LOCAL	150,00	95.930,34	468,98
09		02	11 COMERCIO LOCAL	160,00	44.767,49	468,98
09		03	11 COMERCIO LOCAL	160,00	44.767,49	468,98
09		04	11 COMERCIO LOCAL	150,00	115.116,41	527,60
CSC-9		LT 2	4 RESIDENCIA COLETIV	160,00	118.617,70	543,65
CSC-10		01	11 COMERCIO LOCAL	150,00	63.953,56	468,98
10		02	11 COMERCIO LOCAL	160,00	127.907,12	468,98
10		03	11 COMERCIO LOCAL	160,00	44.767,49	468,98
10		04	11 COMERCIO LOCAL	150,00	51.162,85	468,98
CSC-11		01	11 COMERCIO LOCAL	150,00	63.953,56	468,98
11		02	11 COMERCIO LOCAL	160,00	57.558,20	586,22
11		03	11 COMERCIO LOCAL	160,00	95.930,34	468,98
11		04	11 COMERCIO LOCAL	150,00	95.930,34	468,98
CSC-12		01	11 COMERCIO LOCAL	150,00	63.953,56	586,22
12		02	11 COMERCIO LOCAL	160,00	63.953,56	586,22
12		03	11 COMERCIO LOCAL	160,00	63.953,56	468,98
12		04	11 COMERCIO LOCAL	150,00	70.348,92	586,22
QSC-AE 5			51 CLUBES	3.800,00	99.572,46	427,94
-AREA PARA	CLUBE ESPORT	VO	51 CLUBES	39.240,00	647.220,99	427,94
-AREA PARA	ESTACAO DE	TRATAMENTO E	81 AGUA E ESGOTOS	85.000,00	1.729.416,69	497,85
-AE 7			92 ENTIDADES RELIGIOS	22.418,00	342.419,60	392,72
-AE 6			98 AREAS ESPECIAIS P/ E	3.750,00	244.538,14	438,88

Setor: 920689 CSD

Quadra	Conj/Blocos	Lotes	Natureza	Área Ter. (M2)	Vlr Terreno (R\$)	Vlr M2 Const (R\$)
CSD-COMERCIO	LOCAL					
CSD-01		01	11 COMERCIO LOCAL	140,00	52.135,23	595,78
-01		02 A 25	11 COMERCIO LOCAL	140,00	52.135,23	595,78
-01		26	11 COMERCIO LOCAL	140,00	52.135,23	595,78
CSD-02		01 A 05	11 COMERCIO LOCAL	140,00	52.135,23	595,78
02		06/07	4 RESIDENCIA COLETIV	280,00	96.462,24	551,17
02		06/07	13 COMERCIO/RESIDENCI	280,00	98.537,28	563,02
02		08/ E 09	11 COMERCIO LOCAL	140,00	52.135,23	595,78
CSD-03		01	11 COMERCIO LOCAL	140,00	52.135,23	595,78
-03		02 A 15	11 COMERCIO LOCAL	140,00	52.135,23	595,78
CSD-04		01 A 17	11 COMERCIO LOCAL	210,00	76.117,44	595,78
-04		14	11 COMERCIO LOCAL	210,00	76.117,44	595,78
CSD-05		01 A 09	11 COMERCIO LOCAL	140,00	52.135,23	595,78
-06	AREAS VARIIV	2 4 6 28 30 E 34	10 COMERCIAL	317,50	65.169,04	595,78
-06	DE 317 A 367		10 COMERCIAL	367,87	65.169,04	595,78
-06	AREAS VARIAN	8 10 12 14 42 E	10 COMERCIAL	67,06	28.153,02	595,78
-06	DE 67 A 92	44 52 54 56 58	10 COMERCIAL	92,25	28.153,02	595,78
CSD-06	AREAS VARIIV		11 COMERCIO LOCAL	229,73	28.153,02	595,78
-06	AREAS VARIAN	16 18 20 22 40 E	10 COMERCIAL	229,73	52.135,23	595,78



GOVERNO DO DISTRITO FEDERAL
SECRETARIA DE ESTADO DA FAZENDA
Subsecretaria da Receita

PROTOCOLO LEGISLATIVO
PL Nº 533/07
Fls. Nº 314

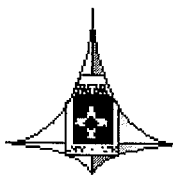


Anexo Único do Projeto de Lei número de de
PVI - Pauta de Valores de Imóveis para Incidência do IPTU Exercício de : 2008

Quadra	Conj/Blocos	Lotes	Cód	Natureza	Área Ter. (M2)	Vir Terreno (R\$)	Vir M2 Const (R\$)
-06	DE 229 A 284	46 48 50 60 62	10	COMERCIAL	284,25	52.135,23	595,78
-06							
-06	AREAS VARIAV	24 26 32 38 64	10	COMERCIAL	432,10	83.416,37	595,78
CSD-06	DE 432 A 537		10	COMERCIAL	537,05	83.416,37	595,78
MODULOS PARA	COMERCIO	LTM 1 A LTM 12	10	COMERCIAL	196,00	41.708,18	595,78
AREAS PARA	COMERCIO	1 A 10	10	COMERCIAL	1.260,00	174.131,67	595,78
AREAS PARA	COMERCIO	1 A 15	10	COMERCIAL	840,00	108.962,63	595,78
AE P ENSINO			41	ENSINO 20.GRAU	46.127,00	379.150,80	357,73
ESCOLA 1			42	ENSINO 10.GRAU	4.000,00	335.985,96	357,73
QSD-AREAS ESP							
ESCOLA 2			42	ENSINO 10.GRAU	4.000,00	335.985,96	357,73
-A ESPECIAL	CINEMA		50	CINEMAS	2.000,00	467.515,07	437,92
AREA ESPECIAL	2		51	CLUBES	4.000,00	307.987,13	357,73
CLUBE ESPORTIV	1		51	CLUBES	24.000,00	1.194.990,05	357,73
CLUBE ESPORTIV	2		51	CLUBES	24.000,00	1.194.990,05	357,73
PCA ESPORTES			54	PRACA ESPORTES	4.000,00	353.874,08	357,73
AREA BANCA	JORNAL JUNTO	CSD 1	98	AREAS ESPECIAIS P/ E	4,00	16.853,51	489,39
AREA ESP	PAG		75	POSTO DE ABASTECIM	870,00	1.057.733,00	435,52
AREA ESPECIAL	IGREJA		90	TEMPLOS	3.200,00	102.662,37	357,73
AREA ESPECIAL	1		98	AREAS ESPECIAIS P/ E	10.000,00	603.917,41	489,39
AREA ESPECIAL	3		98	AREAS ESPECIAIS P/ E	4.000,00	210.668,87	489,39
AREA ESPECIAL	4		98	AREAS ESPECIAIS P/ E	5.600,00	280.891,82	489,39
AREA ESPECIAL	5 A 8		98	AREAS ESPECIAIS P/ E	2.500,00	140.445,91	489,39
AREA ESPECIAL	9		98	AREAS ESPECIAIS P/ E	2.350,00	140.445,91	489,39
AREA ESPECIAL	10		98	AREAS ESPECIAIS P/ E	20.136,00	561.783,64	489,39
AREA ESPECIAL		11 A 18	98	AREAS ESPECIAIS P/ E	3.000,00	168.535,09	489,39
AREA ESPECIAL	19/20		98	AREAS ESPECIAIS P/ E	6.000,00	337.070,18	489,39
AREA ESPECIAL	21 22		98	AREAS ESPECIAIS P/ E	3.000,00	168.535,09	489,39
AREA ESPECIAL	23 A 27		98	AREAS ESPECIAIS P/ E	2.300,00	140.445,91	489,39

Setor: 547677 CSE

Quadra	Conj/Blocos	Lotes	Natureza	Área Ter. (M2)	Vir Terreno (R\$)	Vir M2 Const (R\$)	
CSE-COMERCIO	LOCAL						
CSE-01		01 A 14	11	COMERCIO LOCAL	120,00	83.478,32	567,20
-01		15	11	COMERCIO LOCAL	120,00	83.478,32	567,20
CSE-02		01 A 19	11	COMERCIO LOCAL	120,00	83.478,32	567,20
CSE-03		01 A 24	11	COMERCIO LOCAL	50,00	36.173,94	567,20
CSE-04		01	11	COMERCIO LOCAL	100,00	74.573,96	567,20
-04		02 A 07	11	COMERCIO LOCAL	100,00	74.573,96	567,20
-04		08	11	COMERCIO LOCAL	100,00	74.573,96	567,20
-04		09 A 24	11	COMERCIO LOCAL	100,00	74.573,96	567,20
04		6	4	RESIDENCIA COLETIV	100,00	39.643,25	524,72
CSE-05		01 A 24	11	COMERCIO LOCAL	100,00	61.217,43	567,20
		TODOS	4	RESIDENCIA COLETIV	100,00	51.484,74	524,72
CSE-06	AREAS VARIAV	2-4-26-28-34-36	10	COMERCIAL	600,00	100.730,50	567,20
-06	DE 600 A 662	72-74-90-92-94	10	COMERCIAL	662,08	100.730,50	567,20
-06							
-06		6 A 24-44-58-60	10	COMERCIAL		0,00	0,00
-06		62 A 70					
CSE-06		30	10	COMERCIAL	443,00	79.582,66	567,20
-06		32	10	COMERCIAL	300,00 A 450,00	79.582,66	567,20
-06		38-40-42	10	COMERCIAL	810,00	183.652,29	567,20
-06		46 A 56	10	COMERCIAL	75,00	40.069,59	567,20
-06		76 78 82 84 86	10	COMERCIAL	200,00	50.086,99	567,20
CSE-06		88	10	COMERCIAL	233,80	61.217,43	567,20
-06		80	10	COMERCIAL	401,80	77.913,09	567,20
CSE-06		96	10	COMERCIAL	906,47	116.869,64	567,20
07 E 08		TODOS	10	COMERCIAL	105,00	55.652,21	567,20
QSE-AREAS	ESPECIAIS						
-AREAS	RESERVADA 2		32	MEDICO/HOSPITALAR	1.935,00	143.409,39	495,40
-OFICINAS		1 A 9	36	OFICINAS	525,00	93.329,42	443,30



GOVERNO DO DISTRITO FEDERAL
SECRETARIA DE ESTADO DA FAZENDA
Subsecretaria da Receita



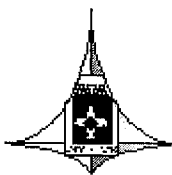
PROTOCOLO LEGISLATIVO
PL Nº 533 / 07
Fls. Nº 315 R

Anexo Único do Projeto de Lei número de de
PVI - Pauta de Valores de Imóveis para Incidência do IPTU Exercício de : 2008

Quadra	Conj/Blocos	Lotes	Cód Natureza	Área Ter. (M2)	Vlr Terreno (R\$)	Vlr M2 Const (R\$)
-AREA	ESPECIAL 15	2 A 24	36 OFICINAS	600,00	93.329,42	443,30
QSE-AREAS ESP						
-AREA	ESPECIAL 16	1 A 24	36 OFICINAS	600,00	93.329,42	443,30
-AREA ESP	ESCOLA 1		42 ENSINO 10.GRAU	5.400,00	213.537,71	443,30
AREA P/ CRECHE		D	44 CRECHE/MATERNAL	2.000,00	121.328,25	482,17
-AREA PARA	CINEMA		50 CINEMAS	2.000,00	485.313,05	443,30
-AREA BANCA	JORNAL JUNTO	CSE 3	70 LOJAS DE REVISTAS E	4,00	2.053,25	272,19
-AREA BANCA	JORNAL JUNTO	CSE 4	70 LOJAS DE REVISTAS E	4,00	2.053,25	272,19
-AREA PARA	MERCADO LOT		73 MERCADOS	2.500,00	222.435,14	443,30
-AREA PARA	POSTO GASOLI	INA	75 POSTO DE ABASTECIM	1.350,00	1.163.506,30	443,30
-AREA	RESERVADA		79 OUTROS	1.935,00	164.259,78	443,30
AREA ESPECIAL			82 TELECOMUNICACOES	600,00	123.879,24	443,30
-AREA ESP	SERVICO SOCI	AL	83 SAUDE PUBLICA	2.580,00	26.692,19	443,30
-AREA ESP	DELEGACIA PO	POLICIA	84 SEGURANCA PUBLICA	3.010,00	20.532,46	443,30
SETOR E		E	58 DIVERSOES EM GERA	150,00	32.561,28	545,85
SETOR E		LOTE F	58 DIVERSOES EM GERA	300,00	61.866,43	545,85
-AREA ESP	IGREJA		90 TEMPLOS	3.225,00	177.325,92	443,30
-AREA ESP	1		98 AREAS ESPECIAIS P/ E	2.250,00	122.862,77	451,95
-AREA ESP	2		98 AREAS ESPECIAIS P/ E	1.940,00	115.926,97	451,95
-AREA ESP	3		98 AREAS ESPECIAIS P/ E	9.067,50	312.111,07	451,95
-AREA ESP	4		98 AREAS ESPECIAIS P/ E	3.600,00	148.624,32	451,95
-AREA ESP	05 A 08		98 AREAS ESPECIAIS P/ E	3.600,00	148.624,32	451,95
-AREA ESP	09		98 AREAS ESPECIAIS P/ E	4.080,00	163.486,75	451,95
-AREA ESP	10		98 AREAS ESPECIAIS P/ E	3.400,00	148.624,32	451,95
-AREA ESP	11		98 AREAS ESPECIAIS P/ E	2.720,00	118.899,46	451,95
-AREA ESP	12/14		98 AREAS ESPECIAIS P/ E	29.325,00	495.414,40	451,95
-AREA ESP	13		98 AREAS ESPECIAIS P/ E	2.400,00	118.899,46	451,95
-AREA ESP	17		98 AREAS ESPECIAIS P/ E	9.930,00	326.973,50	451,95
-AREA ESP	18		98 AREAS ESPECIAIS P/ E	5.171,00	208.074,05	451,95
PRACA			98 AREAS ESPECIAIS P/ E	3.000,00	495.414,40	451,95
AE 19		1/24	36 OFICINAS	300,00	77.774,52	443,30
AE 20		1/17	36 OFICINAS	300,00	77.774,52	443,30
AE 20		18 E 20	36 OFICINAS	253,72	69.997,07	443,30
AE 20		19	36 OFICINAS	384,07	77.774,52	443,30
AE 21		1	36 OFICINAS	299,65	77.774,52	443,30
AE 21		2/3	36 OFICINAS	264,55	69.997,07	443,30
AE 21		4	36 OFICINAS	148,75	46.664,71	443,30
AE 21		5	36 OFICINAS	90,85	34.998,53	443,30
AE 22		1/16	36 OFICINAS	200,00	77.774,52	443,30
AE 23		1/10	36 OFICINAS	200,00	77.774,52	443,30

Sector: 547679 CSF

Quadra	Conj/Blocos	Lotes	Natureza	Área Ter. (M2)	Vlr Terreno (R\$)	Vlr M2 Const (R\$)
CSF-COMERCIO	LOCAL					
CSF-03		LT 1	4 RESIDENCIA COLETIV		23.725,36	409,02
CSF-01		01 A 10	11 COMERCIO LOCAL	35,00 A 70,00	25.645,83	442,13
CSF-02		01 A 10	11 COMERCIO LOCAL	35,00 A 70,00	25.645,83	442,13
CSF-03		01	11 COMERCIO LOCAL	35,00 A 70,00	25.645,83	442,13
-03		02/03	11 COMERCIO LOCAL	100,00	51.291,66	442,13
-03		04 A 10	11 COMERCIO LOCAL	50,00	25.645,83	442,13
-03		05	11 COMERCIO LOCAL	50,00	25.645,83	442,13
CSF-04		01 A 05	11 COMERCIO LOCAL	50,00	25.645,83	442,13
-04		06/07	11 COMERCIO LOCAL	100,00	51.291,66	442,13
-04		08/09	11 COMERCIO LOCAL	100,00	51.291,66	442,13
-04		10	11 COMERCIO LOCAL	50,00	25.645,83	442,13
-AREA 09	TERMINAL DE	ONIBUS	35 TERMINAL PASSAGEIR	6.000,00	74.062,66	352,65
-AREA BANCA	JORNAL JUNTO	QSF 2 3 5	70 LOJAS DE REVISTAS E	4,00	1.442,78	320,59
-AREA MICRO	MERCADO		73 MERCADOS	390,00	44.084,93	320,59
-AREA ESP	01		98 AREAS ESPECIAIS P/ E	6.825,00	264.961,10	358,26
-AREA ESP	02 TEMPLO		98 AREAS ESPECIAIS P/ E	8.400,00	202.617,31	358,26
-AREA ESP	04 TEMPLO		98 AREAS ESPECIAIS P/ E	5.127,90	155.859,47	358,26



GOVERNO DO DISTRITO FEDERAL
SECRETARIA DE ESTADO DA FAZENDA
Subsecretaria da Receita

PROTOCOLO LEGISLATIVO
PL Nº 533 107
Fis. Nº 316 2

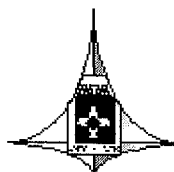


Anexo Único do Projeto de Lei número de de
PVI - Pauta de Valores de Imóveis para Incidência do IPTU Exercício de : 2008

Quadra	Conj/Blocos	Lotes	Cód Natureza	Área Ter. (M2)	Vir Terreno (R\$)	Vir M2 Const (R\$)
-AREA ESP	06 A 08		98 AREAS ESPECIAIS P/ E	2.730,00	155.859,47	358,26
-AREA ESP	03		98 AREAS ESPECIAIS P/ E	17.863,20	467.578,41	358,26
-AREA ESP	05 CENTRO	COMUNITARIO	98 AREAS ESPECIAIS P/ E	4.302,10	155.859,47	358,26

Sector: 547685 CSG

Quadra	Conj/Blocos	Lotes	Natureza	Área Ter. (M2)	Vir Terreno (R\$)	Vir M2 Const (R\$)
01		1 A 9 EXCETO 3	19 OUTROS COMERCIAIS	420,00	67.556,61	477,90
01		3	4 RESIDENCIA COLETIV	420,00	75.771,47	523,43
01		3	10 COMERCIAL	420,00	81.904,85	565,80
02		1 A 9	19 OUTROS COMERCIAIS	420,00	67.556,61	477,90
03		1 E 2	13 COMERCIO/RESIDENCI	675,98	77.401,42	534,69
03		3 E 4	13 COMERCIO/RESIDENCI	800,00	92.881,70	534,69
03		5	13 COMERCIO/RESIDENCI	827,93	92.881,70	534,69
03		6	13 COMERCIO/RESIDENCI	1.434,52	116.102,13	534,69
03		7	79 OUTROS	31.682,68	448.331,42	506,30
04		1	13 COMERCIO/RESIDENCI	947,59	100.621,85	534,69
04		2	13 COMERCIO/RESIDENCI	900,00	100.621,85	534,69
04		3/4/5	13 COMERCIO/RESIDENCI	800,00	92.881,70	534,69
04		6	13 COMERCIO/RESIDENCI	1.148,22	108.361,99	534,69
04		7	74 SUPERMERCADO	8.825,05	412.228,36	503,21
04		8	74 SUPERMERCADO	15.099,14	824.456,72	503,21
05		1	74 SUPERMERCADO	4.702,72	350.394,11	503,21
05		2	74 SUPERMERCADO	7.236,90	412.228,36	503,21
05		3/4/5/14/15/16	74 SUPERMERCADO	4.000,00	329.782,69	503,21
05		7 A 12	73 MERCADOS	930,00	95.594,30	627,43
05		6 E 13	73 MERCADOS	1.860,00	191.188,60	627,43
04		9	73 MERCADOS	817,41	95.594,30	627,43
06		1 E 2 JUNTOS	74 SUPERMERCADO	64.361,28	1.459.288,39	503,21
07		1 E 11	19 OUTROS COMERCIAIS	450,00	74.312,27	477,90
07		2/10	19 OUTROS COMERCIAIS	360,00	64.178,78	477,90
08		1	74 SUPERMERCADO	3.603,29	309.171,27	503,21
08		2	74 SUPERMERCADO	2.160,77	247.337,02	503,21
08		3	74 SUPERMERCADO	2.434,88	267.948,43	503,21
08		4	74 SUPERMERCADO	6.325,30	391.616,94	503,21
08		5	74 SUPERMERCADO	5.277,04	371.005,52	503,21
08		6	79 OUTROS	20.000,07	268.998,85	506,30
08		7 E 9	74 SUPERMERCADO	2.800,00	288.559,85	503,21
08		8	74 SUPERMERCADO	3.500,00	309.171,27	503,21
09		1/2	74 SUPERMERCADO	7.100,00	412.228,36	503,21
09		3/4/5/6	74 SUPERMERCADO	3.650,00	309.171,27	503,21
09		7	73 MERCADOS	2.127,23	191.188,60	627,43
09		8A13	73 MERCADOS	1.050,00	95.594,30	627,43
09		14 A 22	73 MERCADOS	1.750,00	176.849,46	627,43
10		1 A 4	74 SUPERMERCADO	4.530,00	350.394,11	503,21
10		5 A 20	74 SUPERMERCADO	3.125,05	288.559,85	503,21
11		1/2	13 COMERCIO/RESIDENCI	1.375,65	135.452,48	534,69
12		1/2	19 OUTROS COMERCIAIS	676,00	101.334,92	477,90
12		3	77 POSTOS E MOTEIS	20.000,00	1.106.168,79	616,95
13		1	74 SUPERMERCADO	10.802,96	556.508,29	503,21
13		2/5	74 SUPERMERCADO	3.825,00	329.782,69	503,21
13		6	13 COMERCIO/RESIDENCI	150,00	15.480,28	534,69
13		7/21	13 COMERCIO/RESIDENCI	75,00	11.610,21	534,69
13		22	13 COMERCIO/RESIDENCI	169,89	19.350,36	534,69
14		1/2/3	74 SUPERMERCADO	5.213,29	371.005,52	503,21
14		4/13	73 MERCADOS	1.300,00	143.391,45	627,43
14		11 E 12	74 SUPERMERCADO	1.800,00	762.622,47	503,21
16		1	77 POSTOS E MOTEIS	20.000,00	1.106.168,79	616,95
18		1 E 11	13 COMERCIO/RESIDENCI	150,00	15.480,28	534,69
18		2 A 10	13 COMERCIO/RESIDENCI	75,00	11.610,21	534,69
18		12/18	73 MERCADOS	1.890,00	191.188,60	627,43
20		1	79 OUTROS	28.375,58	425.914,85	506,30



GOVERNO DO DISTRITO FEDERAL
SECRETARIA DE ESTADO DA FAZENDA

Subsecretaria da Receita

PROTOCOLO LEGISLATIVO

PL No 533 107
Fls. No 317



Anexo Único do Projeto de Lei número de de
PVI - Pauta de Valores de Imóveis para Incidência do IPTU Exercício de : 2008

Quadra	Conj/Blocos	Lotes	Cód Natureza	Área Ter. (M2)	Vir Terreno (R\$)	Vir M2 Const (R\$)
20		2	79 OUTROS	46.934,33	672.497,13	506,30
20		3 A 6	74 SUPERMERCADO	2.832,50	371.005,52	503,21

Sector: 920691 HOTELEIRO

Quadra	Conj/Blocos	Lotes	Natureza	Área Ter. (M2)	Vir Terreno (R\$)	Vir M2 Const (R\$)
HOTELEIRO						
	PROJ A		31 HOTELEIRO	700,00	825.037,41	646,05
	PROJ B		31 HOTELEIRO	480,00	489.332,54	646,05
	PROJ C REST	URANTE	31 HOTELEIRO	225,00	99.573,48	646,05
	PROJ D		31 HOTELEIRO	480,00	489.332,54	646,05
	PROJ E		31 HOTELEIRO	800,00	1.260.315,77	646,05
	PROJ E		31 HOTELEIRO	800,00	975.820,11	646,05
	PROJ E		18 GARAGEM COMERCIAL	800,00	177.437,19	448,79
	PROJ E		10 COMERCIAL	800,00	1.110.679,04	893,15
	PROJ F		31 HOTELEIRO	480,00	489.332,54	646,05
	PROJ G		31 HOTELEIRO	600,00	1.951.640,23	646,05
	PROJ H		31 HOTELEIRO	800,00	4.879.100,57	646,05
	PROJ I		31 HOTELEIRO	480,00	489.332,54	646,05
	PROJ J REST	AURANTE	31 HOTELEIRO	180,00	82.503,74	646,05
	PROJ L		31 HOTELEIRO	480,00	489.332,54	646,05
	PROJ M		31 HOTELEIRO	480,00	489.332,54	646,05
AREA BANCA	JORNAL JUNT	PJ B	70 LOJAS DE REVISTAS E	4,00	1.959,92	217,75
AE PLL			75 POSTO DE ABASTECIM	800,00	1.143.933,38	583,21

Sector: 920666 QNA

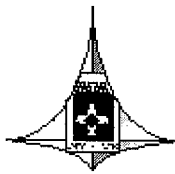
Quadra	Conj/Blocos	Lotes	Natureza	Área Ter. (M2)	Vir Terreno (R\$)	Vir M2 Const (R\$)
QNA-RESIDENCIA	INDIVIDUAL		1 RESIDENCIA INDIVID		0,00	0,00
QNA-01 02 16		01 E 17	1 RESIDENCIA INDIVID	449,50	322.693,15	627,43
17 E 29		02 A 16	1 RESIDENCIA INDIVID	310,00	225.372,99	627,43
QNA-30 E 41		01 E 17	1 RESIDENCIA INDIVID	449,50	245.861,45	627,43
		02 A 16	1 RESIDENCIA INDIVID	310,00	191.567,04	627,43
QNA-03 04 05						
07 09 A 14						
19 25 26						
27 31 A 38		01 02 33 34	1 RESIDENCIA INDIVID	449,50	153.663,41	627,43
43 45 47 E 49		03 A 32	1 RESIDENCIA INDIVID	250,00 A 350,00	102.442,27	627,43
QNA-06 E 08		01 E 02	1 RESIDENCIA INDIVID	449,50	153.663,41	627,43
		03 A 24	1 RESIDENCIA INDIVID	310,00	102.442,27	627,43
QNA-15 18 28		01 E 17	1 RESIDENCIA INDIVID	449,50	153.663,41	627,43
QNA-39		01 E 17	1 RESIDENCIA INDIVID	449,50	153.663,41	627,43
		02 A 16	1 RESIDENCIA INDIVID	310,00	102.442,27	627,43
QNA-40 E 51		01 17 18 34	1 RESIDENCIA INDIVID	449,00	143.419,18	627,43
		02 A 16				
		19 A 33	1 RESIDENCIA INDIVID	310,00	97.320,16	627,43
QNA-21 E 23		01 A 22	1 RESIDENCIA INDIVID	310,00	97.320,16	627,43
		23 E 24	1 RESIDENCIA INDIVID	449,50	143.419,18	627,43
QNA-24		01 E 33	1 RESIDENCIA INDIVID	449,50	143.419,18	627,43
		03 A 31	1 RESIDENCIA INDIVID	310,00	97.320,16	627,43
QNA-42		02 E 07 A 16	1 RESIDENCIA INDIVID	310,00	129.077,26	627,43
		01 E 17	1 RESIDENCIA INDIVID	449,50	199.762,43	627,43
		03 A 06	4 RESIDENCIA COLETIV	1.240,00	1.427.572,86	653,22
QNA-44 46 48 E						
50		01 A 34	1 RESIDENCIA INDIVID	310,00	92.198,04	627,43
QNA-52		01 A 25	1 RESIDENCIA INDIVID	310,00	92.198,04	627,43
QNA-53 E 54		01 A 23	1 RESIDENCIA INDIVID	360,00	92.198,04	627,43
QNA-55 E 56		01 A 15	1 RESIDENCIA INDIVID	360,00	92.198,04	627,43
QNA-HABITACAO	COLETIVA					
QNA-27	PROJ A		4 RESIDENCIA COLETIV	500,00 A 650,00	713.786,43	653,22
QNA-27	PROJ B		4 RESIDENCIA COLETIV	294,00	387.484,06	653,22

EMITIR PAUTA IPTU

terça-feira, 2 de outubro de 2007

10:33:11





GOVERNO DO DISTRITO FEDERAL
SECRETARIA DE ESTADO DA FAZENDA
Subsecretaria da Receita

PROTOCOLO LEGISLATIVO
PL Nº 533 107
Fls. Nº 378 R



Anexo Único do Projeto de Lei número de de
PVI - Pauta de Valores de Imóveis para Incidência do IPTU Exercício de : 2008

Quadra	Conj/Blocos	Lotes	Cód Natureza	Área Ter. (M2)	Vir Terreno (R\$)	Vir M2 Const (R\$)
QNA-28	PROJ A		4 RESIDENCIA COLETIV	522,50	713.786,43	653,22
QNA-39	PROJ A		4 RESIDENCIA COLETIV	294,00	387.484,06	653,22
QNA-52	PROJ A		4 RESIDENCIA COLETIV	522,50	713.786,43	653,22
QNA-55	PROJ A		4 RESIDENCIA COLETIV	522,00	713.786,43	653,22
QNA-55	PROJ B		4 RESIDENCIA COLETIV	294,00	387.484,06	653,22
QNA-56	PROJ A		4 RESIDENCIA COLETIV	522,50	713.786,43	653,22
QNA-56	PROJ B		4 RESIDENCIA COLETIV	294,00	387.484,06	653,22
6		1	10 COMERCIAL	449,00	188.740,20	607,48

Sector: 920668 QNB

Quadra	Conj/Blocos	Lotes	Natureza	Área Ter. (M2)	Vir Terreno (R\$)	Vir M2 Const (R\$)
QNB-RESIDENCIA	INDIVIDUAL					
QNB-01		01 A 20	1 RESIDENCIA INDIVID	300,00 A 360,00	95.491,17	492,12
QNB-02 A 06		01 A 40	1 RESIDENCIA INDIVID	300,00 A 360,00	88.670,37	492,12
QNB-07 E 008		01 A 40	1 RESIDENCIA INDIVID	300,00 A 360,00	81.849,58	492,12
QNB-09 A 13		01 A 40	1 RESIDENCIA INDIVID	300,00 A 360,00	75.028,78	492,12
QNB-14		01 A 20	1 RESIDENCIA INDIVID	360,00	75.028,78	492,12
QNB-15 A 18		01 E 15	1 RESIDENCIA INDIVID	450,00	102.311,97	492,12
		02 A 14	1 RESIDENCIA INDIVID	360,00	75.028,78	492,12
QNB 18		01	10 COMERCIAL	437,00	217.005,87	621,44

Sector: 920670 QNC

Quadra	Conj/Blocos	Lotes	Natureza	Área Ter. (M2)	Vir Terreno (R\$)	Vir M2 Const (R\$)
QNC-RESIDENCIA	INDIVIDUAL					
QNC-01		01 A 15	1 RESIDENCIA INDIVID	350,00	62.899,61	425,34
QNC-02		01 A 30	1 RESIDENCIA INDIVID	350,00	62.899,61	425,34
QNC-03		01 A 30	1 RESIDENCIA INDIVID	350,00	62.899,61	425,34
QNC-04		01 A 30	1 RESIDENCIA INDIVID	350,00	62.899,61	425,34
QNC 04		LOTE 02	10 COMERCIAL	350,00	204.156,75	497,66
QNC-05		01 A 15	1 RESIDENCIA INDIVID	350,00	62.899,61	425,34
QNC 05		LOTE 01	10 COMERCIAL	350,00	204.156,75	497,66
QNC-06		01 A 15	1 RESIDENCIA INDIVID	350,00	62.899,61	425,34
QNC-07		01 A 30	1 RESIDENCIA INDIVID	350,00	62.899,61	425,34
QNC-08		01 A 30	1 RESIDENCIA INDIVID	350,00	62.899,61	425,34
QNC-09		01 A 30	1 RESIDENCIA INDIVID	350,00	62.899,61	425,34
QNC-10		01 A 30	1 RESIDENCIA INDIVID	350,00	62.899,61	425,34
QNC-11		01 A 15	1 RESIDENCIA INDIVID	350,00	62.899,61	425,34
QNC-12		01 A 26	1 RESIDENCIA INDIVID	350,00	62.899,61	425,34
QNC-13		01 A 40	1 RESIDENCIA INDIVID	350,00	62.899,61	425,34
QNC-14		01 A 40	1 RESIDENCIA INDIVID	350,00	62.899,61	425,34
QNC-15		01 A 20	1 RESIDENCIA INDIVID	350,00	62.899,61	425,34
QNC - TODAS			120 RESIDENCIAL UTILIZ	350,00	70.029,95	445,32

Sector: 920672 QND

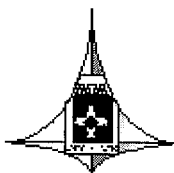
Quadra	Conj/Blocos	Lotes	Natureza	Área Ter. (M2)	Vir Terreno (R\$)	Vir M2 Const (R\$)
QND-RESIDENCIA	INDIVIDUAL					
QND-01 02 13 E 14 E 27		01 A 20	1 RESIDENCIA INDIVID	340,00	210.821,72	463,26
QND-03 A 07-12 -17 19 21 A 24 37 39 E 41		01 A 40	1 RESIDENCIA INDIVID	340,00	86.963,96	463,26
08 A 11		01 A 40	1 RESIDENCIA INDIVID	300,00	79.058,15	463,26
QND-15		01 A 27/29/31/33	1 RESIDENCIA INDIVID	340,00	86.963,96	463,26
QND-15		35/37/40	1 RESIDENCIA INDIVID	340,00	86.963,96	463,26
QND-15		28/30/32/34/36	1 RESIDENCIA INDIVID	204,00	63.246,52	463,26
QND-15		38/39/32A/34/36	1 RESIDENCIA INDIVID	204,00	63.246,52	463,26
QND-15		38A	1 RESIDENCIA INDIVID	204,00	63.246,52	463,26
QND-16 20 29 E 35		01 A 20	1 RESIDENCIA INDIVID	340,00	84.328,69	463,26
QND-25		01 A 17	1 RESIDENCIA INDIVID	340,00	84.328,69	463,26
		18 A 40-PAR	1 RESIDENCIA INDIVID	340,00	84.328,69	463,26

EMITIR PAUTA IPTU

terça-feira, 2 de outubro de 2007

10:33:11





GOVERNO DO DISTRITO FEDERAL
SECRETARIA DE ESTADO DA FAZENDA
Subsecretaria da Receita

PROTOCOLO LEGISLATIVO
PL Nº 533 107
Fis. Nº 319 R

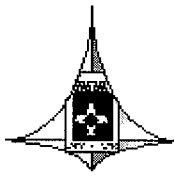


Anexo Único do Projeto de Lei número de de
PVI - Pauta de Valores de Imóveis para Incidência do IPTU Exercício de : 2008

Quadra	Conj/Blocos	Lotes	Cód Natureza	Área Ter. (M2)	Vir Terreno (R\$)	Vir M2 Const (R\$)
QND-26		01 A 39-IMP	1 RESIDENCIA INDIVID	340,00	84.328,69	463,26
		18 A 40-PAR	1 RESIDENCIA INDIVID	340,00	84.328,69	463,26
QND-28 E 47		01 A 10 12 A 21	1 RESIDENCIA INDIVID	408,00	210.821,72	463,26
		11	1 RESIDENCIA INDIVID	340,00	158.116,29	463,26
QND-30 32 34 E						
-36 38 40 E						
-42 44 46 E		01 A 20 23 A 42	1 RESIDENCIA INDIVID	408,00	94.869,77	463,26
-48 49 A 58		21 E 22	1 RESIDENCIA INDIVID	340,00	84.328,69	463,26
QND-43		01 A 23	1 RESIDENCIA INDIVID	340,00	84.328,69	463,26
		24 A 40-PAR	1 RESIDENCIA INDIVID	340,00	84.328,69	463,26
QND-55			120 RESIDENCIAL UTILIZ	408,00	61.154,46	501,31
QND-59		01 A 35-IMP	1 RESIDENCIA INDIVID	250,00	63.246,52	463,26
		02 A 38	1 RESIDENCIA INDIVID	300,00	79.058,15	463,26
QND-60		01 A 25-IMP	1 RESIDENCIA INDIVID	250,00	63.246,52	463,26
		02 A 20 24 A 38	1 RESIDENCIA INDIVID	408,00	94.869,77	463,26
		22	1 RESIDENCIA INDIVID	340,00	84.328,69	463,26
QND-HABITACAO	COLETIVA					
QND-11 E 58		PROJ A	4 RESIDENCIA COLETIV	330,00	322.277,91	524,02
QND-12 43 E 60	PROJ A	PROJ A	4 RESIDENCIA COLETIV	550,00	630.232,35	524,02
QND-25	PROJ A D	PROJ A D	4 RESIDENCIA COLETIV	330,00	322.277,91	524,02
QND-25	PROJ A D	PROJ A D	4 RESIDENCIA COLETIV	330,00	716.173,13	524,02
	PROJ B C	PROJ B C	4 RESIDENCIA COLETIV	550,00	630.232,35	524,02
	PROJ B C	PROJ B C	4 RESIDENCIA COLETIV	550,00	1.181.685,66	524,02
QND-26	PROJ A B	PROJ A B	4 RESIDENCIA COLETIV	550,00	630.232,35	524,02
QND 14		16	10 COMERCIAL	340,00	191.646,04	502,27
09		39	18 GARAGEM COMERCIA	3,00	179.846,56	235,68
QND 14		16	8 GARAGEM RESIDENC	340,00	172.438,92	225,98
QND-28			11 COMERCIO LOCAL	408,00	391.019,86	560,23
QND-12	AE-41		42 ENSINO 1O.GRAU	4.500,00	167.040,35	475,39
QND-43	AE-23		42 ENSINO 1O.GRAU	4.288,00	133.632,28	475,39
QND-59	AE-37		42 ENSINO 1O.GRAU	8.612,00	100.224,21	475,39

Setor: 920674 QNE

Quadra	Conj/Blocos	Lotes	Natureza	Área Ter. (M2)	Vir Terreno (R\$)	Vir M2 Const (R\$)
QNE-RESIDENCIA	INDIVIDUAL					
QNE-02 03 04						
08 A 13						
18 A 23		01 A 40	1 RESIDENCIA INDIVID	340,00	83.011,01	515,14
QNE-05 14 15 E						
24 E 25		01 A 20	1 RESIDENCIA INDIVID	340,00	69.175,84	515,14
QNE-28 A 33		01 A 50	1 RESIDENCIA INDIVID	340,00	69.175,84	515,14
QNE-34 E 35		01 A 25	1 RESIDENCIA INDIVID	340,00	69.175,84	515,14
QNE-COMERCIAL						
QNE-01		1/3/5/6	11 COMERCIO LOCAL	340,00	340.294,65	588,82
QNE-01		02	11 COMERCIO LOCAL	340,00	340.294,65	588,82
QNE-01		04	11 COMERCIO LOCAL	340,00	340.294,65	588,82
QNE-01		07	11 COMERCIO LOCAL	340,00	340.294,65	588,82
QNE-01		08 A 13	11 COMERCIO LOCAL	340,00	340.294,65	588,82
QNE-01		14	11 COMERCIO LOCAL	340,00	340.294,65	588,82
QNE-01		15 E 16	11 COMERCIO LOCAL	340,00	340.294,65	588,82
QNE-01		17 A 20-JUNTO	11 COMERCIO LOCAL	1.360,00	1.361.178,60	588,82
QNE-06		01 02	11 COMERCIO LOCAL	340,00	340.294,65	588,82
QNE-06		03	11 COMERCIO LOCAL	340,00	340.294,65	588,82
QNE-06		04 A 07	11 COMERCIO LOCAL	340,00	340.294,65	588,82
QNE-06		08 E 09-JUNTO	11 COMERCIO LOCAL	680,00	680.589,30	588,82
QNE-06		10	11 COMERCIO LOCAL	340,00	340.294,65	588,82
QNE-06		11 A 20	11 COMERCIO LOCAL	340,00	340.294,65	588,82
QNE-07		01 A 07	11 COMERCIO LOCAL	340,00	340.294,65	588,82
QNE-07		08	11 COMERCIO LOCAL	340,00	340.294,65	588,82
QNE-07		09	11 COMERCIO LOCAL	340,00	340.294,65	588,82
QNE-07		10	11 COMERCIO LOCAL	340,00	340.294,65	588,82



GOVERNO DO DISTRITO FEDERAL
SECRETARIA DE ESTADO DA FAZENDA
Subsecretaria da Receita

PROTOCOLO LEGISLATIVO
PL Nº 533/07
Fls. Nº 320



Anexo Único do Projeto de Lei número de de
PVI - Pauta de Valores de Imóveis para Incidência do IPTU Exercício de : 2008

Quadra	Conj/Blocos	Lotes	Cód Natureza	Área Ter. (M2)	Vir Terreno (R\$)	Vir M2 Const (R\$)
QNE-07		11 A 17	11 COMERCIO LOCAL	340,00	340.294,65	588,82
QNE-07		18	11 COMERCIO LOCAL	340,00	340.294,65	588,82
QNE-07		19/20	11 COMERCIO LOCAL	680,00	680.589,30	588,82
QNE-16		01 A 13	11 COMERCIO LOCAL	340,00	340.294,65	588,82
QNE-16		02	11 COMERCIO LOCAL	340,00	340.294,65	588,82
QNE-16		14	11 COMERCIO LOCAL	340,00	340.294,65	588,82
QNE-16		15 A 19	11 COMERCIO LOCAL	340,00	340.294,65	588,82
QNE-16		20	11 COMERCIO LOCAL	340,00	340.294,65	588,82
QNE-17		01 A 04/07 A 20	11 COMERCIO LOCAL	340,00	340.294,65	588,82
QNE-17		05 E 06-JUNTO	11 COMERCIO LOCAL	680,00	680.589,30	588,82
QNE-26		01 A 15	11 COMERCIO LOCAL	340,00	340.294,65	588,82
QNE-26		5	4 RESIDENCIA COLETIV	340,00	376.326,76	577,17
QNE-26		12	11 COMERCIO LOCAL	340,00	340.294,65	588,82
QNE-26		16/17	11 COMERCIO LOCAL	680,00	666.977,51	588,82
QNE-26		18 A 25	11 COMERCIO LOCAL	340,00	340.294,65	588,82
QNE-26		21	11 COMERCIO LOCAL	340,00	340.294,65	588,82
QNE-27		01 02	11 COMERCIO LOCAL	340,00	340.294,65	588,82
QNE-27		22	4 RESIDENCIA COLETIV	340,00	335.558,02	577,17
QNE-27		03	11 COMERCIO LOCAL	340,00	340.294,65	588,82
QNE-27		04 A 17	11 COMERCIO LOCAL	340,00	340.294,65	588,82
QNE-27		09	11 COMERCIO LOCAL	340,00	340.294,65	588,82
QNE-27		10	11 COMERCIO LOCAL	340,00	340.294,65	588,82
QNE-27		18	11 COMERCIO LOCAL	340,00	340.294,65	588,82
QNE-27		19 20	11 COMERCIO LOCAL	340,00	340.294,65	588,82
QNE-27		21	11 COMERCIO LOCAL	340,00	340.294,65	588,82
QNE-27		22	11 COMERCIO LOCAL	340,00	340.294,65	588,82
QNE-27		23 E 25	11 COMERCIO LOCAL	340,00	340.294,65	588,82
QNE-27		24	11 COMERCIO LOCAL	340,00	340.294,65	588,82
AREA B JORNAL	JUNTO QNE 18	E 9	70 LOJAS DE REVISTAS E	4,00	7.322,48	491,53
AREA B JORNAL	JUNTO QNE 28	E 19	70 LOJAS DE REVISTAS E	4,00	7.322,48	491,53
AREA B JORNAL	JUNTO QNE 8 E	2	70 LOJAS DE REVISTAS E	4,00	7.322,48	491,53

Sector: 920676 QNF

Quadra	Conj/Blocos	Lotes	Natureza	Área Ter. (M2)	Vir Terreno (R\$)	Vir M2 Const (R\$)
QNF-RESIDENCIA	INDIVIDUAL					
QNF-01 02 05						
06 11 12						
18 19		01 A 20	1 RESIDENCIA INDIVID	340,00	54.707,20	484,60
QNF-03 04 06						
09 10 13						
16 21 22		01 A 40	1 RESIDENCIA INDIVID	340,00	54.707,20	484,60
QNF-07 E 24		01 A 39-IMPAR	1 RESIDENCIA INDIVID	340,00	54.707,20	484,60
		02 A 40-PAR	1 RESIDENCIA INDIVID	300,00	54.707,20	484,60
QNF-08 14 20						
E 23		01 A 39-IMPAR	1 RESIDENCIA INDIVID	300,00	54.707,20	484,60
		02 A 40-PAR	1 RESIDENCIA INDIVID	340,00	54.707,20	484,60
QNG-09		1 A 21	41 ENSINO 20.GRAU	340,00	127.546,32	368,79

Sector: 920678 QNG


Quadra	Conj/Blocos	Lotes	Natureza	Área Ter. (M2)	Vir Terreno (R\$)	Vir M2 Const (R\$)
QNG-RESIDENCIA	INDIVIDUAL					
QNG-01		01 A 24	1 RESIDENCIA INDIVID	340,00	70.829,51	452,91
QNG-02		01 A 47-IMP	1 RESIDENCIA INDIVID	340,00	70.829,51	452,91
-02		02 A 48-PAR	1 RESIDENCIA INDIVID	320,00	70.829,51	452,91
QNG-03		01 A 48	1 RESIDENCIA INDIVID	320,00	61.621,67	452,91
QNG-04		01 A 48	1 RESIDENCIA INDIVID	320,00	61.621,67	452,91
QNG-05		01 A 47-IMP	1 RESIDENCIA INDIVID	320,00	66.579,74	452,91
-05		02 A 48-PAR	1 RESIDENCIA INDIVID	330,00	66.579,74	452,91
QNG-06 07		01 A 48	1 RESIDENCIA INDIVID	330,00	66.579,74	452,91
QNG-08		01 A 47-IMP	1 RESIDENCIA INDIVID	330,00	66.579,74	452,91
-08		02 A 48-PAR	1 RESIDENCIA INDIVID	350,00	66.579,74	452,91

EMITIR PAUTA IPTU

terça-feira, 2 de outubro de 2007

10:33:11





GOVERNO DO DISTRITO FEDERAL
SECRETARIA DE ESTADO DA FAZENDA

Subsecretaria da Receita

PROTOCOLO LEGISLATIVO

PL Nº 533 107

Fls. Nº 327



Anexo Único do Projeto de Lei número de de
PVI - Pauta de Valores de Imóveis para Incidência do IPTU Exercício de : 2008

Quadra	Conj/Blocos	Lotes	Cód Natureza	Área Ter. (M2)	Vlr Terreno (R\$)	Vlr M2 Const (R\$)
QNG-09		01 A 21	1 RESIDENCIA INDIVID	340,00	70.829,51	452,91
QNG-10		01 A 12	1 RESIDENCIA INDIVID	340,00	70.829,51	452,91
QNE-07		18	4 RESIDENCIA COLETIV	340,00		
QNG-11		01 A 41-IMP	1 RESIDENCIA INDIVID	320,00	68.704,62	452,91
-11		02 A 42-PAR	1 RESIDENCIA INDIVID	340,00	68.704,62	452,91
QNG-12		01 A 23-IMP	1 RESIDENCIA INDIVID	340,00	66.579,74	452,91
-12		02 A 24-PAR	1 RESIDENCIA INDIVID	320,00	66.579,74	452,91
QNG-13		01 A 42	1 RESIDENCIA INDIVID	320,00	68.704,62	452,91
QNG-14		TODOS	1 RESIDENCIA INDIVID	320,00	66.579,74	452,91
QNG-15		01 A 41-IMP	1 RESIDENCIA INDIVID	330,00	66.579,74	452,91
-15		02 A 42-PAR	1 RESIDENCIA INDIVID	320,00	66.579,74	452,91
QNG-16		01 A 39-IPM	1 RESIDENCIA INDIVID	320,00	66.579,74	452,91
-16		02 A 40-PAR	1 RESIDENCIA INDIVID	330,00	66.579,74	452,91
QNG-17 E 19		01 A 21	1 RESIDENCIA INDIVID	330,00	68.704,62	452,91
QNG-18		01 A 39-IMP	1 RESIDENCIA INDIVID	330,00	68.704,62	452,91
-18		02 A 40-PAR	1 RESIDENCIA INDIVID	320,00	68.704,62	452,91
QNG-20		01 A 39-IMP	1 RESIDENCIA INDIVID	320,00	68.704,62	452,91
-20		02 A 40-PAR	1 RESIDENCIA INDIVID	330,00	68.704,62	452,91
QNG-22						
-31 33 E 35		01 A 40	1 RESIDENCIA INDIVID	330,00	68.704,62	452,91
QNG-21		01 A 42	1 RESIDENCIA INDIVID	330,00	66.579,74	452,91
QNG-23		01 A 41-IMP	1 RESIDENCIA INDIVID	350,00	61.621,67	452,91
-23		02 A 42-PAR	1 RESIDENCIA INDIVID	330,00	61.621,67	452,91
QNG-24		01 A 39-IMP	1 RESIDENCIA INDIVID	330,00	66.579,74	452,91
-24		02 A 40-PAR	1 RESIDENCIA INDIVID	350,00	66.579,74	452,91
QNG-25		01 A 12	1 RESIDENCIA INDIVID	340,00	87.828,59	452,91
QNG-26		01 A 23-IMP	1 RESIDENCIA INDIVID	320,00	82.870,53	452,91
-26		02 A 24-PAR	1 RESIDENCIA INDIVID	340,00	82.870,53	452,91
QNG-27		TODOS	1 RESIDENCIA INDIVID	320,00	82.870,53	452,91
QNG-28		01 A 33	1 RESIDENCIA INDIVID	300,00 A 350,00	75.787,58	452,91
QNG-29		01 A 39-IMP	1 RESIDENCIA INDIVID	330,00	75.787,58	452,91
-29		02 A 40-PAR	1 RESIDENCIA INDIVID	320,00	75.787,58	452,91
QNG-30 32 34 E						
-36		01 A 66	1 RESIDENCIA INDIVID	350,00	68.704,62	452,91
QNG-37		01 A 39-IMP	1 RESIDENCIA INDIVID	350,00	66.579,74	452,91
-37		02 A 40-PAR	1 RESIDENCIA INDIVID	330,00	66.579,74	452,91
QNG-39 40 46 E						
-47		01 A 20	1 RESIDENCIA INDIVID	350,00	68.704,62	452,91
QNG-41 42 43						
-44 E 45		01 A 40	1 RESIDENCIA INDIVID	350,00	68.704,62	452,91
QNG-38		01 A 33	1 RESIDENCIA INDIVID	350,00	66.579,74	452,91

Setor: 547671 QNH

Quadra	Conj/Blocos	Lotes	Natureza	Área Ter. (M2)	Vlr Terreno (R\$)	Vlr M2 Const (R\$)
QNH-RESIDENCIA	INDIVIDUAL					
QNH-01		01 A 32	1 RESIDENCIA INDIVID	350,00	50.195,33	446,11
QNH-02 03 04 E						
08 A 11		01 A 64	1 RESIDENCIA INDIVID	350,00	50.195,33	446,11
QNH-05 07		01 A 52	1 RESIDENCIA INDIVID	350,00	48.187,52	446,11
QNH-06		01 A 40	1 RESIDENCIA INDIVID	350,00	48.187,52	446,11
QNH-12		01 A 14	10 COMERCIAL	300,00	87.315,36	534,74
QNH-13		01 11 13 23	1 RESIDENCIA INDIVID	125,50	30.117,20	446,11
-13		DEMAIS	1 RESIDENCIA INDIVID	150,00	35.136,73	446,11
QNH-14		01 07 09 15	1 RESIDENCIA INDIVID	125,50	30.117,20	446,11
-14		DEMAIS	1 RESIDENCIA INDIVID	150,00	35.136,73	446,11
QNH-15		01 16 18 33	1 RESIDENCIA INDIVID	125,50	30.117,20	446,11
-15		DEMAIS	1 RESIDENCIA INDIVID	150,00	35.136,73	446,11
QNH-16		01 07 09 15	1 RESIDENCIA INDIVID	125,50	30.117,20	446,11
-16		DEMAIS	1 RESIDENCIA INDIVID	150,00	35.136,73	446,11
TODAS			7 ASSENTAMENTOS(DE	121,00 A 170,00	14.625,02	293,65



GOVERNO DO DISTRITO FEDERAL
SECRETARIA DE ESTADO DA FAZENDA
Subsecretaria da Receita

PROTOCOLO LEGISLATIVO
PL Nº 533/07
Fis. Nº 322



Anexo Único do Projeto de Lei número de de
PVI - Pauta de Valores de Imóveis para Incidência do IPTU Exercício de : 2008

Quadra Conj/Blocos Lotes Cód Natureza Área Ter. (M2) Vir Terreno (R\$) Vir M2 Const (R\$)

Setor: 547672 QNJ

Quadra	Conj/Blocos	Lotes	Natureza	Área Ter. (M2)	Vir Terreno (R\$)	Vir M2 Const (R\$)
QNJ-RESIDENCIA	INDIVIDUAL					
QNJ-01 A 56	TODOS		1 RESIDENCIA INDIVID	250,00	35.684,45	589,94
QNJ 09		LT 02	10 COMERCIAL	250,00	27.261,41	568,50
QNJ 09		02	10 COMERCIAL	250,00	93.506,64	568,50
QNJ-HABITACAO	COLETIVA					
QNJ-58	PROJ A		4 RESIDENCIA COLETIV	1.470,00	512.070,32	561,89
-58	PROJ B		4 RESIDENCIA COLETIV	882,00	320.043,95	561,89
-58	PROJ C		4 RESIDENCIA COLETIV	1.470,00	512.070,32	561,89
-58	PROJ D		4 RESIDENCIA COLETIV	294,00	128.017,58	561,89
-58	PROJ E		4 RESIDENCIA COLETIV	1.470,00	512.070,32	561,89

Setor: 547674 QNL

Quadra	Conj/Blocos	Lotes	Natureza	Área Ter. (M2)	Vir Terreno (R\$)	Vir M2 Const (R\$)
QNL-RESIDENCIA	INDIVIDUAL					
QNL-01 A 13 15	CONJ A A J	01 A 16	1 RESIDENCIA INDIVID	200,00	40.970,80	452,91
-E 17		17 E 18	1 RESIDENCIA INDIVID	250,00	49.273,25	452,91
QNL-19 21 23	BLOCOS E A J	01 A 16	1 RESIDENCIA INDIVID	120,00	32.487,86	452,91
		AREAS				
QNL-14 16 18		90 120	1 RESIDENCIA INDIVID		18.048,81	452,91
-20 22 24		120 150	1 RESIDENCIA INDIVID		23.463,45	452,91
-26 28 E 30	TODOS	150 200	1 RESIDENCIA INDIVID		27.073,22	452,91
		200	1 RESIDENCIA INDIVID		30.682,98	452,91
QNL 30	CONJ A	LOTE 8	11 COMERCIO LOCAL	1.056,00	302.078,66	506,40
QNL-HABITACAO	COLETIVA					
QNL-01 A 13 15						
-17 19 21 E	PROJ A		4 RESIDENCIA COLETIV	250,00 A 500,00	293.540,32	571,18
-23	PROJ B/D		4 RESIDENCIA COLETIV	1.450,00 A 1.800,00	1.174.161,28	571,18
	PROJ C		4 RESIDENCIA COLETIV	882,00	733.850,80	571,18
QNL-11			4 RESIDENCIA COLETIV	417,00	330.232,86	571,18
QNL-COMERCIO	LOCAL					
-EQ1/3 2/4						
-5/7 6/8	2.05					
9/11 10/12	BLOCOS A A F		11 COMERCIO LOCAL	360,00 A 480,00	105.727,53	506,40
13/15 17/19	BLOCO D		11 COMERCIO LOCAL	480,00	120.831,46	506,40
E 21/23						
QNL-AREAS	ESPECIAIS					
-A ESPECIAL	2 UNID SAUDE	E	32 MEDICO/HOSPITALAR	4.200,00	218.894,49	486,02
-VIA LN-30	LOTE 23		32 MEDICO/HOSPITALAR	800,22	116.743,73	486,02
-A ESPECIAL	4 DEP VEICULO	LOS	33 GARAGENS	15.955,87	598.863,82	373,30
-A ESPECIAL	1 ENSINO MEDI		41 ENSINO 20.GRAU	90.000,00	1.343.943,72	373,30
-QNL 16 VIA	2 LOTE 1		42 ENSINO 10.GRAU	5.184,00	221.991,32	434,91
-QNL 22 VIA	LN 30 LOTE 24		42 ENSINO 10.GRAU	5.778,19	235.049,63	434,91
-QNL 24 VIA	LN 30 LOTE 58		42 ENSINO 10.GRAU	4.682,18	195.874,70	434,91
-QNL 28 VIA	LN 30 LOTE 27		42 ENSINO 10.GRAU	5.879,83	235.049,63	434,91
QNL-EQ-ENTRE	QUADRAS					
-1/3 2/4 5/7	ESCOLA CLASSE	1	42 ENSINO 10.GRAU	4.800,00	195.874,70	434,91
-6/8 9/11	PCA ESPORTE	E PLAY GROUND	55 GINASIOS DE ESPORTE	7.370,00	326.457,83	434,91
-10/12 13/15	LOTE 2 TEMPL	RELIGIOSO	90 TEMPLOS	1.200,00	116.218,99	434,91
-17/19 21/23			97 ENTIDADES CULTURAI	19.615,14		
5/7			73 MERCADOS	360,00	91.408,19	434,91
24	PROJ. A		83 SAUDE PUBLICA	142,21		

Setor: 920682 QSA

Quadra	Conj/Blocos	Lotes	Natureza	Área Ter. (M2)	Vir Terreno (R\$)	Vir M2 Const (R\$)
QSA-RESIDENCIA	INDIVIDUAL					
QSA-01		01 A 21	1 RESIDENCIA INDIVID	365,02	265.508,76	552,42
QSA-02		01 A 19	1 RESIDENCIA INDIVID	365,02	265.508,76	552,42
QSA-02		2 E 3	10 COMERCIAL	730,04	510.268,40	758,59

EMITIR PAUTA IPTU

terça-feira, 2 de outubro de 2007

10:33:11





GOVERNO DO DISTRITO FEDERAL
SECRETARIA DE ESTADO DA FAZENDA
Subsecretaria da Receita

PROTOKOLO LEGISLATIVO
PL Nº 533 / 07
Fis. Nº 323 R



Anexo Único do Projeto de Lei número de de

PVI - Pauta de Valores de Imóveis para Incidência do IPTU Exercício de : 2008

Quadra	Conj/Blocos	Lotes	Cód Natureza	Área Ter. (M2)	Vlr Terreno (R\$)	Vlr M2 Const (R\$)
QSA-03		01 A 41-IMP	1 RESIDENCIA INDIVID	349,83	88.502,92	552,42
-03		02 A 42 PAR	1 RESIDENCIA INDIVID	315,60	88.502,92	552,42
QSA-04		01 A 37-IMP	1 RESIDENCIA INDIVID	315,60	88.502,92	552,42
-04		02 A 38-PAR	1 RESIDENCIA INDIVID	315,60	88.502,92	552,42
QSA-05		01 A 11	1 RESIDENCIA INDIVID	465,62	132.754,38	552,42
QSA-06		01 A 09	1 RESIDENCIA INDIVID	458,96	132.754,38	552,42
QSA-07		01 A 21-IMP	1 RESIDENCIA INDIVID	434,78	118.593,91	552,42
-07		02 A 22-PAR	1 RESIDENCIA INDIVID	389,83	103.548,42	552,42
QSA-08		01 A 17-IMP	1 RESIDENCIA INDIVID	382,70	96.468,18	552,42
-08		02 A 18-PAR	1 RESIDENCIA INDIVID	427,30	118.593,91	552,42
QSA-09		01 A 11	1 RESIDENCIA INDIVID	359,45	88.502,92	552,42
QSA-10		01 A 09	1 RESIDENCIA INDIVID	353,40	88.502,92	552,42
QSA-11		01 A 21	1 RESIDENCIA INDIVID	310,00	221.257,30	552,42
QSA-12		01 A 21	1 RESIDENCIA INDIVID	310,00	221.257,30	552,42
QSA-13		01 A 42	1 RESIDENCIA INDIVID	310,00	85.847,83	552,42
QSA-14		01 A 42	1 RESIDENCIA INDIVID	310,00	85.847,83	552,42
QSA-15		01 A 42	1 RESIDENCIA INDIVID	310,00	85.847,83	552,42
QSA-16		01 A 42	1 RESIDENCIA INDIVID	310,00	85.847,83	552,42
QSA-17		01 A 42	1 RESIDENCIA INDIVID	310,00	84.077,77	552,42
QSA-18		01 A 42	1 RESIDENCIA INDIVID	310,00	84.077,77	552,42
QSA-19		01 A 42	1 RESIDENCIA INDIVID	310,00	84.077,77	552,42
QSA-20		01 A 21	1 RESIDENCIA INDIVID	310,00	84.077,77	552,42
QSA-21		01 A 21	1 RESIDENCIA INDIVID	300,00 A 350,00	74.342,45	552,42
QSA-22		01 A 12	1 RESIDENCIA INDIVID	300,00	74.342,45	552,42
QSA-23		01 A 12	1 RESIDENCIA INDIVID	300,00	74.342,45	552,42
QSA-24		01 A 11	1 RESIDENCIA INDIVID	300,00	74.342,45	552,42
		12	10 COMERCIAL	300,00 A 500,00	306.161,04	758,59
QSA-25		01 A 12	1 RESIDENCIA INDIVID	300,00	74.342,45	552,42

Setor: 920684 QSB

Quadra	Conj/Blocos	Lotes	Natureza	Área Ter. (M2)	Vlr Terreno (R\$)	Vlr M2 Const (R\$)
QSB-RESIDENCIA	INDIVIDUAL					
QSB-01		01 A 20	1 RESIDENCIA INDIVID	350,00	109.723,40	627,43
QSB-02		01 A 20	1 RESIDENCIA INDIVID	300,00 A 360,00	100.945,52	627,43
QSB-03		01 A 20	1 RESIDENCIA INDIVID	350,00 A 360,00	100.945,52	627,43
QSB-04		01 A 20	1 RESIDENCIA INDIVID	360,00	91.436,16	627,43
QSB-05		01 A 20	1 RESIDENCIA INDIVID	360,00	91.436,16	627,43
QSB 06 E 07	280 A 310 M2		1 RESIDENCIA INDIVID	360,00	80.463,82	627,43
	350 A 360 M2		1 RESIDENCIA INDIVID	360,00	91.436,16	627,43
QSB 08 E 09	120 A 160 M2		1 RESIDENCIA INDIVID	360,00	47.546,80	627,43
	161 A 210 M2		1 RESIDENCIA INDIVID	360,00	54.861,70	627,43
	211 A 280 M2		1 RESIDENCIA INDIVID	360,00	65.834,04	627,43
	360 M2		1 RESIDENCIA INDIVID	360,00	91.436,16	627,43
QSB-10		01 A 20	1 RESIDENCIA INDIVID	360,00	91.436,16	627,43
QSB-11		01 A 20	1 RESIDENCIA INDIVID	360,00	91.436,16	627,43
QSB-12		01 A 20	1 RESIDENCIA INDIVID	360,00	91.436,16	627,43
QSB-13		01 A 20	1 RESIDENCIA INDIVID	360,00	91.436,16	627,43
QSB-14		01 A 40	1 RESIDENCIA INDIVID	320,00	84.121,27	627,43
QSB-15		01 A 40	1 RESIDENCIA INDIVID	320,00	84.121,27	627,43
QSB-16		01 A 20	1 RESIDENCIA INDIVID	320,00	84.121,27	627,43
QSB-08		02	11 COMERCIO LOCAL	252,25	81.536,84	610,93
QSB-09		01	11 COMERCIO LOCAL	255,20	81.536,84	610,93

Setor: 920686 QSC

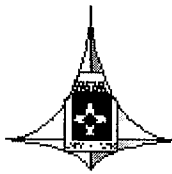
Quadra	Conj/Blocos	Lotes	Natureza	Área Ter. (M2)	Vlr Terreno (R\$)	Vlr M2 Const (R\$)
QSC-RESIDENCIA	INDIVIDUAL					
QSC-01		01	1 RESIDENCIA INDIVID	540,00	95.707,84	503,11
-01		02 A 20	1 RESIDENCIA INDIVID	360,00	71.780,88	503,11
QSC-02		01	1 RESIDENCIA INDIVID	525,00	90.922,45	503,11
-02		02	1 RESIDENCIA INDIVID	540,00	95.707,84	503,11
-02		03 A 39-IMP	1 RESIDENCIA INDIVID	350,00	71.780,88	503,11

EMITIR PAUTA IPTU

terça-feira, 2 de outubro de 2007

10:33:11





GOVERNO DO DISTRITO FEDERAL
SECRETARIA DE ESTADO DA FAZENDA

Subsecretaria da Receita

PROTOCOLO LEGISLATIVO

PL Nº 533 / 07

Fis. Nº 274 9



Anexo Único do Projeto de Lei número de de
PVI - Pauta de Valores de Imóveis para Incidência do IPTU Exercício de : 2008

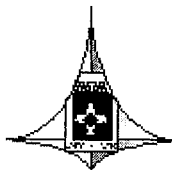
Quadra	Conj/Blocos	Lotes	Cód Natureza	Área Ter. (M2)	Vir Terreno (R\$)	Vir M2 Const (R\$)
-02		04 A 40-PAR	1 RESIDENCIA INDIVID	360,00	71.780,88	503,11
QSC-03 E 28		01 A 35	1 RESIDENCIA INDIVID	300,00	64.602,79	503,11
QSC-04		01 02	1 RESIDENCIA INDIVID	525,00	90.922,45	503,11
-04		03 A 40	1 RESIDENCIA INDIVID	350,00	71.780,88	503,11
QSC-05		01 A 43	1 RESIDENCIA INDIVID	360,00	71.780,88	503,11
QSC-06 09 12 14 16 18 20 E 22 A 25		01 A 50	1 RESIDENCIA INDIVID	310,00	64.602,79	503,11
QSC-07		01 03 A 40	1 RESIDENCIA INDIVID	350,00	69.388,18	503,11
-07		02	1 RESIDENCIA INDIVID	525,00	90.922,45	503,11
QSC-08		01 A 44	1 RESIDENCIA INDIVID	360,00	69.388,18	503,11
QSC-10		01 A 43	1 RESIDENCIA INDIVID	350,00	69.388,18	503,11
QSC-11		01 A 32	1 RESIDENCIA INDIVID	360,00	69.388,18	503,11
QSC-13 E 15		01 A 48	1 RESIDENCIA INDIVID	360,00	69.388,18	503,11
QSC-17		01 A 26	1 RESIDENCIA INDIVID	360,00	69.388,18	503,11
QSC-19 21		01 A 25	1 RESIDENCIA INDIVID	360,00	69.388,18	503,11
QSC-26		01 A 14	1 RESIDENCIA INDIVID	310,00	64.602,79	503,11
QSC-27		01 A 14	1 RESIDENCIA INDIVID	310,00	64.602,79	503,11
QSC - TODAS		TODOS	7 ASSENTAMENTOS(DE	50,00 A 300,00	59.591,15	452,91
QSC - TODAS		TODOS	7 ASSENTAMENTOS(DE	301,00 A 350,00	64.005,31	452,91
QSC - TODAS		TODOS	7 ASSENTAMENTOS(DE	351,00 A 400,00	66.212,38	452,91

Sector: 920688 QSD

Quadra	Conj/Blocos	Lotes	Natureza	Área Ter. (M2)	Vir Terreno (R\$)	Vir M2 Const (R\$)
QSD-RESIDENCIA	INDIVIDUAL					
QSD-01 13 18		01 A 20	1 RESIDENCIA INDIVID	300,00	89.483,29	484,90
QSD-02 10		01 A 20	1 RESIDENCIA INDIVID	300,00	89.483,29	484,90
QSD-03 05 07 E -09 15 E 17		01 A 40	1 RESIDENCIA INDIVID	300,00	64.626,82	484,90
QSD-04 12 20		01 A 40	1 RESIDENCIA INDIVID	300,00	64.626,82	484,90
QSD-06		02 A 40-PAR	1 RESIDENCIA INDIVID	300,00	64.626,82	484,90
-06		01 A 39-IMP	1 RESIDENCIA INDIVID	300,00	64.626,82	484,90
QSD-08 16 24		01 A 20	1 RESIDENCIA INDIVID	300,00	57.169,88	484,90
QSD-11 19 21 E -27 29 31		01 A 40	1 RESIDENCIA INDIVID	300,00	64.626,82	484,90
QSD-14		02 A 40-PAR	1 RESIDENCIA INDIVID	300,00	64.626,82	484,90
-14		01 A 39-IMP	1 RESIDENCIA INDIVID	300,00	64.626,82	484,90
QSD-22 E 23		01 A 40	1 RESIDENCIA INDIVID	300,00	64.626,82	484,90
QSD-25 E 33		01 A 20	1 RESIDENCIA INDIVID	300,00	64.626,82	484,90
QSD-26 E 45		01 A 24	1 RESIDENCIA INDIVID	300,00	64.626,82	484,90
-28		01 A 48	1 RESIDENCIA INDIVID	300,00	64.626,82	484,90
QSD-30		01 A 48	1 RESIDENCIA INDIVID	300,00	64.626,82	484,90
QSD-32		01 A 24	1 RESIDENCIA INDIVID	300,00	57.169,88	484,90
QSD-35 37 39 E -41		01 A 40	1 RESIDENCIA INDIVID	300,00	64.626,82	484,90
QSD-43		01 A 40	1 RESIDENCIA INDIVID	300,00	64.626,82	484,90
QSD-47		01 A 48	1 RESIDENCIA INDIVID	300,00	64.626,82	484,90
QSD-49 51 53 E -55		01 A 48	1 RESIDENCIA INDIVID	300,00	64.626,82	484,90

Sector: 547676 QSE

Quadra	Conj/Blocos	Lotes	Natureza	Área Ter. (M2)	Vir Terreno (R\$)	Vir M2 Const (R\$)
QSE-RESIDENCIA	INDIVIDUAL					
QSE-01		01 A 31	1 RESIDENCIA INDIVID	300,00	67.037,27	549,91
QSE-02		01 A 26	1 RESIDENCIA INDIVID	300,00	67.037,27	549,91
QSE-03 E 17		01 A 62	1 RESIDENCIA INDIVID	300,00	55.864,39	549,91
QSE-04 10 16		01 A 52	1 RESIDENCIA INDIVID	300,00	67.037,27	549,91
QSE-05 07		01 A 51	1 RESIDENCIA INDIVID	300,00	67.037,27	549,91
QSE-6 8 18 20		01 A 42	1 RESIDENCIA INDIVID	300,00	55.864,39	549,91
QSE-09 15		01 A 46	1 RESIDENCIA INDIVID	300,00	55.864,39	549,91
QSE-11 13		01 A 15	1 RESIDENCIA INDIVID	300,00	55.864,39	549,91



GOVERNO DO DISTRITO FEDERAL
SECRETARIA DE ESTADO DA FAZENDA
Subsecretaria da Receita



PROTOCOLO LEGISLATIVO
PL Nº 533/07
Fls. Nº 325

Anexo Único do Projeto de Lei número de de
PVI - Pauta de Valores de Imóveis para Incidência do IPTU Exercício de : 2008

Quadra	Conj/Blocos	Lotes	Cód	Natureza	Área Ter. (M2)	Vir Terreno (R\$)	Vir M2 Const (R\$)
QSE-12 14		01 A 26	1	RESIDENCIA INDIVID	300,00	69.271,84	549,91
QSE-19		01 A 62	1	RESIDENCIA INDIVID	300,00	57.540,32	549,91
QSE-22		01 A 26	1	RESIDENCIA INDIVID	300,00	53.629,81	549,91

Setor: 547678 QSF

Quadra	Conj/Blocos	Lotes	Natureza	Área Ter. (M2)	Vir Terreno (R\$)	Vir M2 Const (R\$)	
QSF-RESIDENCIA	INDIVIDUAL						
QSF-01 E 03		101 A 408	1	RESIDENCIA INDIVID	157,50	33.488,35	452,91
QSF-02		101 A 426	1	RESIDENCIA INDIVID	157,50	33.488,35	452,91
QSF-04 07 8 11		101 A 426	1	RESIDENCIA INDIVID	157,50	33.488,35	452,91
QSF-05 06 9 10		101 A 404	1	RESIDENCIA INDIVID	157,50	33.488,35	452,91
QSF-12		101 A 308	1	RESIDENCIA INDIVID	200,00	33.488,35	452,91
QSF-13		101 A 450	1	RESIDENCIA INDIVID	200,00	33.488,35	452,91
QSF-14 E 16		101 A 320	1	RESIDENCIA INDIVID	200,00	33.488,35	452,91
QSF-15		101 A 526	1	RESIDENCIA INDIVID	200,00	33.488,35	452,91

Setor: 547680 SAI/SUL

Quadra	Conj/Blocos	Lotes	Natureza	Área Ter. (M2)	Vir Terreno (R\$)	Vir M2 Const (R\$)
FURNAS			98 ÁREAS ESPECIAIS P/ E	419.960,00	3.137.372,95	410,34

Setor: 920663 SETOR ADMINISTRATIVO E CULTURAL

Quadra	Conj/Blocos	Lotes	Natureza	Área Ter. (M2)	Vir Terreno (R\$)	Vir M2 Const (R\$)
COM LOCAL	TODOS		11 COMERCIO LOCAL	82,50	70.356,71	511,97
SADM/CLT	O F G		35 TERMINAL PASSAGEIR	1.200,00	119.628,88	511,09
AE RODOV			35 TERMINAL PASSAGEIR	59.592,00	672.912,47	511,09
CENTRO ESP			59 OUTROS	265.038,95	1.833.181,92	556,94
ADM REGIONAL			60 ADMINISTRATIVO DF	3.600,00	373.840,25	511,09
SADM/CLT	A	AD REG	60 ADMINISTRATIVO DF	1.200,00	373.840,25	511,09
TRIB. JUSTICA			60 ADMINISTRATIVO DF	4.000,00	373.840,25	511,09
ORG PUBLICO			69 OUTROS	1.200,00	50.921,69	556,94
ORG PUBLICO CE	B		80 FORÇA E LUZ	74.443,84	1.425.808,10	556,94
ORG PUBLICO			81 AGUA E ESGOTOS	1.200,00	75.039,93	490,65
ORG PUBLICO			82 TELECOMUNICACOES	2.000,00	6.114.435,85	556,94
ORG PUBLICO			85 CORPO DE BOMBEIRO	4.000,00	307.381,99	556,94

Setor: 920662 SETOR AUXILIAR DE GARAGENS E OFICINAS

Quadra	Conj/Blocos	Lotes	Natureza	Área Ter. (M2)	Vir Terreno (R\$)	Vir M2 Const (R\$)
SAGOF						
COMERCIAL		LOTE 1	33 GARAGENS	5.200,00	194.427,32	457,96
COMERCIAL		LOTE 2	33 GARAGENS	23.172,00	583.281,96	457,96
COMERCIAL		LOTE 3	33 GARAGENS	5.200,00	194.427,32	457,96
COMERCIAL		LOTE 4	33 GARAGENS	17.875,00	486.068,30	457,96
COMERCIAL		LOTE 5	33 GARAGENS	5.200,00	194.427,32	457,96
COMERCIAL		LOTE 6	33 GARAGENS	10.528,00	1.102.402,90	457,96
COMERCIAL		LOTE 7 A 17	33 GARAGENS	5.200,00	194.427,32	457,96

Setor: 920805 SETOR C NORTE

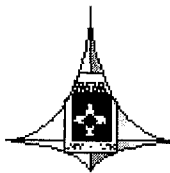
Quadra	Conj/Blocos	Lotes	Natureza	Área Ter. (M2)	Vir Terreno (R\$)	Vir M2 Const (R\$)
ST C NORTE	AE 10		32 MEDICO/HOSPITALAR		178.432,25	504,09
ST C NORTE		2	32 MEDICO/HOSPITALAR	450,00	89.216,12	504,09

Setor: 920797 SETOR D SUL

Quadra	Conj/Blocos	Lotes	Natureza	Área Ter. (M2)	Vir Terreno (R\$)	Vir M2 Const (R\$)
SETOR D SUL			54 PRACA ESPORTES	20.250,00	1.771.889,77	441,92

Setor: 547648 SETOR DE DESENVOLVIMENTO ECONOMICO M NORTE

Quadra	Conj/Blocos	Lotes	Natureza	Área Ter. (M2)	Vir Terreno (R\$)	Vir M2 Const (R\$)
QD 1	CJ E		29 OUTROS_INDUSTRIAIS	70,00	18.273,77	388,59
QD 2	CJ C		29 OUTROS_INDUSTRIAIS	150,00	27.410,66	388,59



GOVERNO DO DISTRITO FEDERAL
SECRETARIA DE ESTADO DA FAZENDA

Subsecretaria da Receita

PROTOCOLO LEGISLATIVO
PL Nº 533 / 07
Fls. Nº 326 / 2



Anexo Único do Projeto de Lei número de de
PVI - Pauta de Valores de Imóveis para Incidência do IPTU Exercício de : 2008

Quadra	Conj/Blocos	Lotes	Cód Natureza	Área Ter. (M2)	Vir Terreno (R\$)	Vir M2 Const (R\$)
QD 2	CJ A		29 OUTROS_INDUSTRIAIS	200,00	31.979,10	388,59
QD 3	CJ A	7	29 OUTROS_INDUSTRIAIS	300,00	45.684,43	388,59
QD 1	CJ A	1	75 POSTO DE ABASTECIM	14.420,00	3.383.108,25	422,52

Setor: 920681 SETOR DE INDUSTRIAS GRAFICAS

Quadra	Conj/Blocos	Lotes	Natureza	Área Ter. (M2)	Vir Terreno (R\$)	Vir M2 Const (R\$)
SIG COMERCIO		TODOS	10 COMERCIAL	50,00	48.302,88	489,36
SIG		TODOS	20 INDUSTRIAL URBANO	300,00	58.091,15	489,36
SIG		TODOS	20 INDUSTRIAL URBANO	334,40	63.900,27	489,36
SIG		TODOS	20 INDUSTRIAL URBANO	256,19	49.377,48	489,36
SIG		TODOS	28 INDUSTRIA E COMERCI	180,00	51.982,06	437,89
SIG		TODOS	28 INDUSTRIA E COMERCI	250,00	129.955,15	437,89
SIG		TODOS	28 INDUSTRIA E COMERCI	150,00	46.783,85	437,89
SIG AE		02	33 GARAGENS	15.955,85	705.358,99	368,68
SIG LRS		A	70 LOJAS DE REVISTAS E	19,25	2.539,29	368,68
SIG AE	DEL POLICIA	1	84 SEGURANCA PUBLICA	7.992,50	320.617,71	368,68

Setor: 920748 SETOR DE MANSOES DE TAGUATINGA

Quadra	Conj/Blocos	Lotes	Natureza	Área Ter. (M2)	Vir Terreno (R\$)	Vir M2 Const (R\$)
SMT	01	1,2,3,4,8	5 MANSOES		200.280,80	521,21
	CONDOMINIO	HORIZONTAL				
SMT	20	10-A E 10-B	1 RESIDENCIA INDIVID		62.004,36	538,47
SMT	02	1,2,6	5 MANSOES		200.280,80	521,21
			1 RESIDENCIA INDIVID		0,00	0,00
SMT	03	7,9	5 MANSOES		200.280,80	521,21
SMT	01	1-2-3-4-8	1 RESIDENCIA INDIVID		206.681,20	538,47
SMT	04	1,2,8,9	5 MANSOES		200.280,80	521,21
	02	1-2-6	1 RESIDENCIA INDIVID		206.681,20	538,47
SMT	06	1,2,11,12	5 MANSOES		200.280,80	521,21
	03	7-9	1 RESIDENCIA INDIVID		206.681,20	538,47
SMT	08	1, 2, 12	5 MANSOES		200.280,80	521,21
	04	1-2-8-9	1 RESIDENCIA INDIVID		206.681,20	538,47
SMT	09	5, 13	5 MANSOES		200.280,80	521,21
	06	1-2-11-12	1 RESIDENCIA INDIVID		206.681,20	538,47
SMT	10	1,2,3,5,14	5 MANSOES		200.280,80	521,21
	08	1-2-12	1 RESIDENCIA INDIVID		206.681,20	538,47
SMT	11	5,7	5 MANSOES		200.280,80	521,21
	09	5-13	1 RESIDENCIA INDIVID		206.681,20	538,47
SMT	12	2,7,8,10	5 MANSOES		200.280,80	521,21
	10	1-2-3-5-14	1 RESIDENCIA INDIVID		206.681,20	538,47
SMT	13	10	5 MANSOES		200.280,80	521,21
	11	5-7	1 RESIDENCIA INDIVID		206.681,20	538,47
SMT	14	8,9	5 MANSOES		200.280,80	521,21
	12	2-7-8-10	1 RESIDENCIA INDIVID		206.681,20	538,47
SMT	19	9, 10	5 MANSOES		200.280,80	521,21
	13	10	1 RESIDENCIA INDIVID		206.681,20	538,47
SMT	20	14	5 MANSOES		200.280,80	521,21
	14	8-9	1 RESIDENCIA INDIVID		206.681,20	538,47
SMT	22	8	5 MANSOES		200.280,80	521,21
	19	9-10	1 RESIDENCIA INDIVID		206.681,20	538,47
SMT			5 MANSOES		200.280,80	521,21
	20	14	1 RESIDENCIA INDIVID		206.681,20	538,47
	22	8	1 RESIDENCIA INDIVID		206.681,20	538,47
SMT	20	10A, 10B	5 MANSOES		60.084,24	521,21
SMT DEMAIS	RESIDENCIAL	UNIFAMILIAR	5 MANSOES		0,00	0,00
SMT DEMAIS	RESIDENCIA	UNIFAMILIAR				
DEMAIS	ATE 1500 M2		1 RESIDENCIA INDIVID		103.340,60	538,47
ATÉ 1500 M²			5 MANSOES		100.140,40	521,21
			5 MANSOES		0,00	0,00



GOVERNO DO DISTRITO FEDERAL
SECRETARIA DE ESTADO DA FAZENDA
Subsecretaria da Receita

PROTOCOLO LEGISLATIVO
PL Nº 533 107
Fls. Nº 327



Anexo Único do Projeto de Lei número de de
PVI - Pauta de Valores de Imóveis para Incidência do IPTU Exercício de : 2008

Quadra	Conj/Blocos	Lotes	Cód Natureza	Área Ter. (M2)	Vir Terreno (R\$)	Vir M2 Const (R\$)
DEMAIS	ACIMA 1500 M2		1 RESIDENCIA INDIVID		143.616,94	538,47
ACIMA 1500M²			5 MANSOES		139.169,48	521,21

Sector: 920808 SETOR F NORTE

Quadra	Conj/Blocos	Lotes	Natureza	Área Ter. (M2)	Vir Terreno (R\$)	Vir M2 Const (R\$)
AE P/CINEMA			4 RESIDENCIA COLETIV	2.000,00	118.443,22	507,15
			50 CINEMAS	2.000,00	351.038,22	627,44

Sector: 920774 SETOR G NORTE

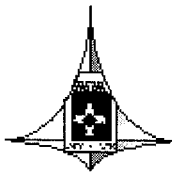
Quadra	Conj/Blocos	Lotes	Natureza	Área Ter. (M2)	Vir Terreno (R\$)	Vir M2 Const (R\$)
TODAS		ATÉ 275	1 RESIDENCIA INDIVID	275,00	42.741,74	451,59
TODAS		ATÉ 350	1 RESIDENCIA INDIVID	350,00	47.015,91	451,59
TODAS		ATÉ 400	1 RESIDENCIA INDIVID	400,00	51.290,09	451,59
ESCOLA 1 E 2		ATÉ 6000	42 ENSINO 1O.GRAU	5.760,00	213.537,71	396,62
AE 14			42 ENSINO 1O.GRAU	5.760,00	213.537,71	396,62
ESCOLA 3			42 ENSINO 1O.GRAU	900,00	136.883,15	396,62
BIBLI			42 ENSINO 1O.GRAU	675,00	109.506,52	396,62
AE 15			42 ENSINO 1O.GRAU	7.200,00	273.766,30	396,62
GINASIO			42 ENSINO 1O.GRAU	40.620,00	834.987,22	396,62
QT PM			64 AREAS MILITARES	129.600,00	5.545.790,42	396,62
ST G		SJ 62		4.260,00		
MERCADO	CONJ 7		73 MERCADOS	2.850,00	320.039,58	423,16
CEB			80 FORCA E LUZ	16,00	8.003,57	431,19
CAESB			81 AGUA E ESGOTOS	492,00	128.057,06	431,19
AE 46			82 TELECOMUNICACOES	800,00	160.071,33	431,19
POLIC AE 12			84 SEGURANCA PUBLICA	2.400,00	277.160,14	311,07
AE TODAS	ATÉ 500		98 AREAS ESPECIAIS P/ E	500,00	71.553,36	481,86
	DE 501 A 1000		98 AREAS ESPECIAIS P/ E	1.000,00	107.330,03	481,86
	DE 1001 A 2000		98 AREAS ESPECIAIS P/ E	2.000,00	143.106,71	481,86
	DE 2001 A 2500		98 AREAS ESPECIAIS P/ E	2.500,00	160.995,05	481,86
	DE 2501 A 3500		98 AREAS ESPECIAIS P/ E	3.500,00	178.883,39	481,86
	DE 3501 A 4500		98 AREAS ESPECIAIS P/ E	4.500,00	196.771,73	481,86
	DE 4501 A 5500		98 AREAS ESPECIAIS P/ E	5.500,00	214.660,07	481,86
	5501 A 10000		98 AREAS ESPECIAIS P/ E	10.000,00	232.548,41	481,86
	10001 A 20000		98 AREAS ESPECIAIS P/ E	20.000,00	250.436,75	481,86
AE 20			98 AREAS ESPECIAIS P/ E	40.620,00	1.091.188,68	481,86
AE 22			98 AREAS ESPECIAIS P/ E	73.905,00	1.252.183,73	481,86

Sector: 920775 SETOR H NORTE

Quadra	Conj/Blocos	Lotes	Natureza	Área Ter. (M2)	Vir Terreno (R\$)	Vir M2 Const (R\$)
AE			36 OFICINAS	300,00	41.515,60	377,39
AE 04		TODAS LOJAS	36 OFICINAS	12.000,00	957.764,89	377,39
AE 56			36 OFICINAS	600,00	957.764,89	377,39
AE 72			36 OFICINAS	300,00	36.948,88	377,39
AE 22			98 AREAS ESPECIAIS P/ E	600,00	80.020,67	504,87

Sector: 920680 SETOR INDUSTRIAL

Quadra	Conj/Blocos	Lotes	Natureza	Área Ter. (M2)	Vir Terreno (R\$)	Vir M2 Const (R\$)
QI-INDUSTRIAL						
QI-01		07 A 84	20 INDUSTRIAL URBANO	275,00	74.037,49	420,62
QI-02		01 A 94	20 INDUSTRIAL URBANO	275,00	74.037,49	420,62
QI-03		01 A 42	20 INDUSTRIAL URBANO	1.000,00	137.137,62	420,62
QI-04		01 A 42	20 INDUSTRIAL URBANO	550,00	84.133,51	420,62
QI-05		01 A 42	20 INDUSTRIAL URBANO	550,00	84.133,51	420,62
QI-06		01 A 42	20 INDUSTRIAL URBANO	1.000,00	137.137,62	420,62
QI-07		01 A 42	20 INDUSTRIAL URBANO	350,00	74.037,49	420,62
QI-08		01 A 84	20 INDUSTRIAL URBANO	350,00	74.037,49	420,62
QI-09		07 A 84	20 INDUSTRIAL URBANO	350,00	74.037,49	420,62
QI-10		01 A 54	20 INDUSTRIAL URBANO	750,00	116.104,24	420,62



GOVERNO DO DISTRITO FEDERAL
SECRETARIA DE ESTADO DA FAZENDA
Subsecretaria da Receita

PROTOCOLO LEGISLATIVO
PL Nº 533/07
Fls. Nº 328



Anexo Único do Projeto de Lei número de de
PVI - Pauta de Valores de Imóveis para Incidência do IPTU Exercício de : 2008

Quadra	Conj/Blocos	Lotes	Cód Natureza	Área Ter. (M2)	Vlr Terreno (R\$)	Vlr M2 Const (R\$)
QI-11		01 A 26	20 INDUSTRIAL URBANO	750,00	116.104,24	420,62
QI-12		01 A 31	20 INDUSTRIAL URBANO	1.000,00	137.137,62	420,62
QI-13		01 A 26	20 INDUSTRIAL URBANO	500,00	84.133,51	420,62
QI-14		01 A 54	20 INDUSTRIAL URBANO	500,00	84.133,51	420,62
QI-15		01 A 54	20 INDUSTRIAL URBANO	750,00	116.104,24	420,62
QI-16		01 A 26	20 INDUSTRIAL URBANO	750,00	116.104,24	420,62
QI-17		01 A 26	20 INDUSTRIAL URBANO	500,00	84.133,51	420,62
QI 18		TODOS	4 RESIDENCIA COLETIV	500,00	147.534,84	418,89
QI-18		01 A 84 50 52 54	20 INDUSTRIAL URBANO	500,00	84.133,51	420,62
QI-19		01 A 54	20 INDUSTRIAL URBANO	750,00	116.104,24	420,62
QI-20		01 A 24	20 INDUSTRIAL URBANO	750,00	116.104,24	420,62
QI-21		1 3 5 7 9 A 26	20 INDUSTRIAL URBANO	500,00	84.133,51	420,62
QI-22		01 A 54	20 INDUSTRIAL URBANO	500,00	84.133,51	420,62
QI-23		01 A 42	20 INDUSTRIAL URBANO	550,00	84.133,51	420,62
QI-24		01 A 27	20 INDUSTRIAL URBANO	1.500,00	221.271,13	420,62
QI-25		01 A 47	20 INDUSTRIAL URBANO	700,00	116.104,24	420,62
AREA ESPECIAL	EXPOSICAO		71 FEIRAS LIVRES	88.603,90	1.826.534,50	393,51
QI-01		01 A 06	75 POSTO DE ABASTECIM	1.650,00	1.332.899,59	470,51
QI-09		01 A 06	75 POSTO DE ABASTECIM	2.100,00	701.526,10	470,51
QI-18		47 A 53-IMP	75 POSTO DE ABASTECIM	2.000,00	631.373,49	470,51
QI-21		02 A 08-PAR	75 POSTO DE ABASTECIM	2.000,00	1.297.823,28	470,51
QI 05		LT 40	76 POSTO DE LAVAGEM E	550,00	913.614,66	512,72
DRIVE IN			74 SUPERMERCADO	2.800,00		

Setor: 547670 VILA AREAL

Quadra	Conj/Blocos	Lotes	Natureza	Área Ter. (M2)	Vlr Terreno (R\$)	Vlr M2 Const (R\$)
TODAS	TODOS	TODOS	7 ASSENTAMENTOS(DE		16.631,58	180,69
TODAS	TODOS	TODOS	7 ASSENTAMENTOS(DE	151,00 A 1.000,00	18.294,74	180,69
TODAS	TODOS	TODOS	7 ASSENTAMENTOS(DE	1.001,00 A 5.500,00	19.957,90	180,69

Cidade Vila Planalto

:

Setor: 920755 ACAMPAMENTO DFL

Quadra	Conj/Blocos	Lotes	Natureza	Área Ter. (M2)	Vlr Terreno (R\$)	Vlr M2 Const (R\$)
ACAMP DFL			7 ASSENTAMENTOS(DE	40,00 A 300,00	45.025,97	428,72
		301 A 600 M2	7 ASSENTAMENTOS(DE	600,00	56.282,46	428,72
		601 A 1000 M2	7 ASSENTAMENTOS(DE	1.000,00	67.538,96	428,72
		1001 A 1500 M2	7 ASSENTAMENTOS(DE	1.500,00	90.051,94	428,72
		1501 A 2100 M2	7 ASSENTAMENTOS(DE	2.100,00	112.564,93	428,72

AE 5 51 CLUBES 27.638,00 492.798,37 439,24

Setor: 920756 ACAMPAMENTO RABELO

Quadra	Conj/Blocos	Lotes	Natureza	Área Ter. (M2)	Vlr Terreno (R\$)	Vlr M2 Const (R\$)
ACAMP. RABELO		ATE 300 M2	7 ASSENTAMENTOS(DE	1,00 A 300,00	45.025,97	428,72
			7 ASSENTAMENTOS(DE	301,00 A 600,00	56.282,46	428,72
		601 A 1000 M2	7 ASSENTAMENTOS(DE	1.000,00	67.538,96	428,72
		1001 A 1500 M2	7 ASSENTAMENTOS(DE	1.500,00	90.051,94	428,72
		1501 A 2000 M2	7 ASSENTAMENTOS(DE	2.000,00	112.564,93	428,72
				13.089,89		

Setor: 920754 ACAMPAMENTO TAMBORIL

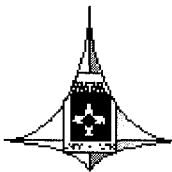
Quadra	Conj/Blocos	Lotes	Natureza	Área Ter. (M2)	Vlr Terreno (R\$)	Vlr M2 Const (R\$)
ACAMP.TAMBORIL		ATE 300 M2	7 ASSENTAMENTOS(DE	300,00	45.025,97	428,72
		301 A 600 M2	7 ASSENTAMENTOS(DE	600,00	56.282,46	428,72
		601 A 1000 M2	7 ASSENTAMENTOS(DE	1.000,00	67.538,96	428,72
		1001 A 1500 M2	7 ASSENTAMENTOS(DE	1.500,00	90.051,94	428,72
		1501 A 2000 M2	7 ASSENTAMENTOS(DE	2.000,00	112.564,93	428,72

EMITIR PAUTA IPTU

terça-feira, 2 de outubro de 2007

10:33:11





GOVERNO DO DISTRITO FEDERAL
SECRETARIA DE ESTADO DA FAZENDA

Subsecretaria da Receita
PROTOCOLO LEGISLATIVO
 RL Nº 533 / 07
 FIS. Nº 329



Anexo Único do Projeto de Lei número de de
PVI - Pauta de Valores de Imóveis para Incidência do IPTU Exercício de : 2008

Quadra Conj/Blocos Lotes Cód Natureza Área Ter. (M2) Vir Terreno (R\$) Vir M2 Const (R\$)

Sector: 3499661 AMPAMENTO PACHECO FERNANDES

Quadra	Conj/Blocos	Lotes	Natureza	Área Ter. (M2)	Vir Terreno (R\$)	Vir M2 Const (R\$)
ACAMP.PACHECO	FERNANDES		7 ASSENTAMENTOS(DE	40,00 A 300,00	45.026,11	417,02
			7 ASSENTAMENTOS(DE	301,00 A 600,00	56.282,64	417,02
			7 ASSENTAMENTOS(DE	601,00 A 1.000,00	67.539,16	417,02
			7 ASSENTAMENTOS(DE	1.001,00 A 1.500,00	90.052,22	417,02
			7 ASSENTAMENTOS(DE	1.501,00 A 3.000,00	112.565,28	417,02

Cidade Vila Varjão

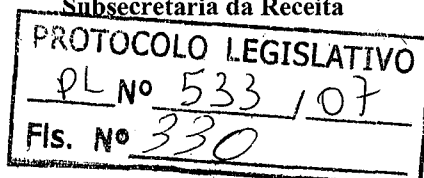
:

Sector: 920769 VILA VARJAO DO TORTO

Quadra	Conj/Blocos	Lotes	Natureza	Área Ter. (M2)	Vir Terreno (R\$)	Vir M2 Const (R\$)
TODAS			7 ASSENTAMENTOS(DE	10,00 A 75,00	3.584,24	223,85
			7 ASSENTAMENTOS(DE	76,00 A 110,00	4.874,57	223,85
			7 ASSENTAMENTOS(DE	111,00 A 160,00	7.168,48	223,85
			7 ASSENTAMENTOS(DE	161,00 A 200,00	8.530,49	223,85
			7 ASSENTAMENTOS(DE	201,00 A 250,00	10.107,56	223,85
			7 ASSENTAMENTOS(DE	251,00 A 300,00	11.612,94	223,85
			7 ASSENTAMENTOS(DE	301,00 A 400,00	14.336,96	223,85
			7 ASSENTAMENTOS(DE	401,00 A 500,00	16.845,93	223,85
			7 ASSENTAMENTOS(DE	501,00 A 600,00	19.211,53	223,85
			7 ASSENTAMENTOS(DE	601,00 A 700,00	21.433,76	223,85
	7 ASSENTAMENTOS(DE	701,00 A 800,00	23.440,93	223,85		
TODAS		ATE 150M2	10 COMERCIAL		11.403,62	223,85
		151 A 200	10 COMERCIAL		14.254,53	223,85
		201 A 250	10 COMERCIAL		16.877,36	223,85
		251 A 300	10 COMERCIAL		19.500,19	223,85
		301 A 400	10 COMERCIAL		24.061,64	223,85
		401 A 500	10 COMERCIAL		28.166,94	223,85
		501 A 600	10 COMERCIAL		32.158,21	223,85
		601 A 700	10 COMERCIAL		35.921,40	223,85
		701 A 800	10 COMERCIAL		39.228,45	223,85
		801 A 900	10 COMERCIAL		42.421,47	223,85
		901 A 1000	10 COMERCIAL		45.500,44	223,85
		1001 A 1200	10 COMERCIAL		51.430,33	223,85
		1201 A 1400	10 COMERCIAL		56.561,96	223,85
		1401 A 1600	10 COMERCIAL		61.351,48	223,85
		1601 A 1800	10 COMERCIAL		66.026,96	223,85
		1801 A 2000	10 COMERCIAL		70.360,34	223,85
		2001 A 2400	10 COMERCIAL		78.913,05	223,85
2401 A 2800	10 COMERCIAL		86.781,55	223,85		
2801 A 3200	10 COMERCIAL		94.193,90	223,85		
3201 A 3600	10 COMERCIAL		101.264,15	223,85		
3601 A 4000	10 COMERCIAL		107.992,28	223,85		
4001 A 4400	10 COMERCIAL		114.492,34	223,85		
4401 A 5000	10 COMERCIAL		123.843,31	223,85		
TODAS		ATÉ 150M2	13 COMERCIO/RESIDENCI		11.403,62	223,85
		151 A 200	13 COMERCIO/RESIDENCI		14.254,53	223,85
		201 A 250	13 COMERCIO/RESIDENCI		16.877,36	223,85
		251 A 300	13 COMERCIO/RESIDENCI		19.500,19	223,85
		301 A 400	13 COMERCIO/RESIDENCI		24.061,64	223,85
		401 A 500	13 COMERCIO/RESIDENCI		28.166,94	223,85
		501 A 600	13 COMERCIO/RESIDENCI		32.158,21	223,85
		601 A 700	13 COMERCIO/RESIDENCI		35.921,40	223,85
		701 A 800	13 COMERCIO/RESIDENCI		39.228,45	223,85



GOVERNO DO DISTRITO FEDERAL
SECRETARIA DE ESTADO DA FAZENDA
Subsecretaria da Receita



Anexo Único do Projeto de Lei número de de

PVI - Pauta de Valores de Imóveis para Incidência do IPTU Exercício de : 2008

Quadra	Conj/Blocos	Lotes	Cód Natureza	Área Ter. (M2)	Vir Terreno (R\$)	Vir M2 Const (R\$)
		801 A 900	13 COMERCIO/RESIDENCI		42.421,47	223,85
		901 A 1000	13 COMERCIO/RESIDENCI		45.500,44	223,85
		1001 A 1200	13 COMERCIO/RESIDENCI		51.430,33	223,85
		1201 A 1400	13 COMERCIO/RESIDENCI		56.561,96	223,85
		1401 A 1600	13 COMERCIO/RESIDENCI		61.351,48	223,85
		1601 A 1800	13 COMERCIO/RESIDENCI		66.026,96	223,85
		1801 A 2000	13 COMERCIO/RESIDENCI		70.360,34	223,85
		2001 A 2400	13 COMERCIO/RESIDENCI		78.913,05	223,85
		2401 A 2800	13 COMERCIO/RESIDENCI		86.781,55	223,85
		2801 A 3200	13 COMERCIO/RESIDENCI		94.193,90	223,85
		3201 A 3600	13 COMERCIO/RESIDENCI		101.264,15	223,85
		3601 A 4000	13 COMERCIO/RESIDENCI		107.992,28	223,85
		4001 A 440	13 COMERCIO/RESIDENCI	4.001,00 A 4.409,00	114.492,34	223,85
		4410 A 5000	13 COMERCIO/RESIDENCI		123.843,31	223,85
TODAS	ATÉ 150M²		102 INSTITUCIONAL		7.168,48	223,85
	151 A 200		102 INSTITUCIONAL		8.960,60	223,85
	201 A 250		102 INSTITUCIONAL		10.609,35	223,85
	251 A 300		102 INSTITUCIONAL		12.258,10	223,85
	301 A 400		102 INSTITUCIONAL		15.125,49	223,85
	401 A 500		102 INSTITUCIONAL		17.706,15	223,85
	501 A 600		102 INSTITUCIONAL		20.215,11	223,85
	601 A 700		102 INSTITUCIONAL		22.580,71	223,85
	701 A 800		102 INSTITUCIONAL		24.659,57	223,85
	801 A 900		102 INSTITUCIONAL		26.666,75	223,85
	901 A 1000		102 INSTITUCIONAL		28.602,24	223,85
	1001 A 1200		102 INSTITUCIONAL		32.329,84	223,85
	1201 A 1400		102 INSTITUCIONAL		35.555,66	223,85
	1401 A 1600		102 INSTITUCIONAL		38.566,42	223,85
	1601 A 1800		102 INSTITUCIONAL		41.505,50	223,85
	1801 A 2000		102 INSTITUCIONAL		44.229,52	223,85
	2001 A 2400		102 INSTITUCIONAL		49.605,88	223,85
	2410 A 2800		102 INSTITUCIONAL		54.552,13	223,85
	2801 A 3200		102 INSTITUCIONAL		59.211,64	223,85
	3201 A 3600		102 INSTITUCIONAL		63.656,10	223,85
	3601 A 4000		102 INSTITUCIONAL		67.885,51	223,85
	4001 A 4400		102 INSTITUCIONAL		71.971,54	223,85
	4401 A 5000		102 INSTITUCIONAL		77.849,69	223,85
	5001 A 5600		102 INSTITUCIONAL		83.441,11	223,85
	5601 A 6200		102 INSTITUCIONAL		88.817,47	223,85
	6201 A 7000		102 INSTITUCIONAL		95.699,21	223,85
	7001 A 8000		102 INSTITUCIONAL		103.226,11	223,85
	8001 A 9000		102 INSTITUCIONAL		110.322,91	223,85
	9001 A 10000		102 INSTITUCIONAL		117.061,28	223,85
	10001 A 11500		102 INSTITUCIONAL		126.738,73	223,85
	11501 A 13000		102 INSTITUCIONAL		135.771,01	223,85